


## УТВЕРЖДАЮ:

Первый заместитель директора  
Департамента природных ресурсов и охраны  
окружающей среды Курганской области-  
начальник управления лесного хозяйства

  
В. А. Банников  
« 26 » 09 2017г.

## Акт лесопатологического обследования №22-3

лесных насаждений ГКУ «Глядянское лесничество»

Курганской области

Способ лесопатологического обследования: 1. Визуальный

2. Инструментальный

### Место проведения

Участковое лесничество	Урочище (дача)	Квартал (кварталы)	Выдел (выделы)	Площадь, га
Звериноголовское	Звериноголовский маст .участок	76	26	18,3

Лесопатологическое обследование проведено на общей площади 18,3 га.

### Инструментальное обследование лесного участка

1. Фактическая таксационная характеристика лесного насаждения соответствует (не соответствует) (нужное подчеркнуть) таксационному описанию.

Ведомость лесных участков с выявленными несоответствиями таксационным описаниям приведена в приложении 1 к Акту.

2. Состояние насаждений: с нарушенной устойчивостью   
с утраченной устойчивостью

причины повреждения: Переувлажнение почвы под воздействием почвенно-климатических факторов

В том числе:

заселено (отработано) стволовыми вредителями

Вид вредителя	Порода	Встречаемость (% заселённых деревьев)	Степень заселения лесного насаждения (слабая, средняя, сильная)

Повреждено огнём

Вид пожара	Порода	Состояние корневых лап		Состояние корневой шейки		Подсушивание луба	
		процент повреждённых огнём корней	процент деревьев с данным повреждением	ожог корневой шейки по окружности (1/4; 2/4;3/4;более 3/4)	процент деревьев с данным повреждением	по окружности (1/4; 2/4;3/4;более 3/4)	процент деревьев с данным повреждением

Поражено болезнями

Вид болезни	Порода	Встречаемость (% поражённых деревьев)	Степень поражения лесного насаждения (слабая, средняя, сильная)

3. Выборке подлежит 7 % деревьев.

в том числе:

ослабленных \_\_\_\_\_ % (причины назначения) \_\_\_\_\_

сильно ослабленных \_\_\_\_\_ % (причины назначения) \_\_\_\_\_

усыхающих \_\_\_\_\_ % (причины назначения) \_\_\_\_\_

свежего сухостоя 4%,

свежего ветровала 3 %

свежего бурелома %

старого сухостоя %

: старого бурелома %

старого ветровала %

4. Полнота лесного насаждения после уборки деревьев, подлежащих рубке, составит 0,7

Критическая полнота для данной категории лесных насаждений составляет 0,3

## 5. ЗАКЛЮЧЕНИЕ

С целью предотвращения негативных процессов или снижения ущерба от их воздействия назначено:

Участковое лесничество	Урочище (дача)	Квартал	Выдел	Площадь, выдела, га	Вид мероприятия	Площадь, мероприятия, га	Порода	Запас на выдел, кбм	Крайние сроки проведения
Звериноголовское	Звериноголовский маст. участок	76	26	18,3	СРВ*	18,3	Б, Ос	238	2017г-2018гг.

СРВ\* -санитарная рубка выборочная

Ведомость перечета деревьев назначенных в рубку и абрис лесного участка прилагаются (приложение 2 и 3 к Акту)

6. Меры по обеспечению возобновления

**при выборочно-санитарных рубках проведение мероприятий по лесовосстановлению не планируются**

7. Мероприятия, необходимые для предупреждения повреждения или поражения смежных насаждений- **не требуется**

8. Сведения для расчёта понижающего коэффициента стоимости древесины:

год образования старого сухостоя **2012 г.**

основная причина повреждения древесины – **переувлажнение почвы под воздействием почвенно-климатических факторов**

Дата проведения обследований **13.09.2017 г.**

Исполнитель работ по проведению лесопатологических обследований:

ФИО Дмитриева Ю.С. Подпись

Результаты проведения лесопатологических обследований лесных насаждений за 2017 г.

(Субъект Российской Федерации Курганская область Лесничество (лесопарк) ГКУ «Глядянское лесничество»  
Участковое лесничество Звериноголовское Урочище (лесная дача) Звериноголовский мастерский участок

№	Площадь выдела, га	Категория назначения лесов	Площадь выдела, га	Площадь лесопатологического выдела	Распределение деревьев по категориям состояния, % от запаса										Итого деревьев на выделе, шт.	Рекомендуемые мероприятия																																																																																																																																																																																																																																																																																																																																																																																																																																																																																																																																																																																																																																																																																																																																																																																																																																																																																																																																																																																																																						
					без признаков ослабления	ослабленные	сильно ослабленные	Усыхающие	свежий сухостой	старый сухостой	свежий ветровал	старый ветровал	свежий бурелом	старый бурелом			аварийные деревья																																																																																																																																																																																																																																																																																																																																																																																																																																																																																																																																																																																																																																																																																																																																																																																																																																																																																																																																																																																																																					
1	26	18.3	1*	2*	высота, га	8	9	10	11	12	13	14	15	16	17	18	19	20	21	22	23	24	25	26	27	28	29	30	31	32	33	34	35	36	37	38	39	40	41	42	43	44	45	46	47	48	49	50	51	52	53	54	55	56	57	58	59	60	61	62	63	64	65	66	67	68	69	70	71	72	73	74	75	76	77	78	79	80	81	82	83	84	85	86	87	88	89	90	91	92	93	94	95	96	97	98	99	100	101	102	103	104	105	106	107	108	109	110	111	112	113	114	115	116	117	118	119	120	121	122	123	124	125	126	127	128	129	130	131	132	133	134	135	136	137	138	139	140	141	142	143	144	145	146	147	148	149	150	151	152	153	154	155	156	157	158	159	160	161	162	163	164	165	166	167	168	169	170	171	172	173	174	175	176	177	178	179	180	181	182	183	184	185	186	187	188	189	190	191	192	193	194	195	196	197	198	199	200	201	202	203	204	205	206	207	208	209	210	211	212	213	214	215	216	217	218	219	220	221	222	223	224	225	226	227	228	229	230	231	232	233	234	235	236	237	238	239	240	241	242	243	244	245	246	247	248	249	250	251	252	253	254	255	256	257	258	259	260	261	262	263	264	265	266	267	268	269	270	271	272	273	274	275	276	277	278	279	280	281	282	283	284	285	286	287	288	289	290	291	292	293	294	295	296	297	298	299	300	301	302	303	304	305	306	307	308	309	310	311	312	313	314	315	316	317	318	319	320	321	322	323	324	325	326	327	328	329	330	331	332	333	334	335	336	337	338	339	340	341	342	343	344	345	346	347	348	349	350	351	352	353	354	355	356	357	358	359	360	361	362	363	364	365	366	367	368	369	370	371	372	373	374	375	376	377	378	379	380	381	382	383	384	385	386	387	388	389	390	391	392	393	394	395	396	397	398	399	400	401	402	403	404	405	406	407	408	409	410	411	412	413	414	415	416	417	418	419	420	421	422	423	424	425	426	427	428	429	430	431	432	433	434	435	436	437	438	439	440	441	442	443	444	445	446	447	448	449	450	451	452	453	454	455	456	457	458	459	460	461	462	463	464	465	466	467	468	469	470	471	472	473	474	475	476	477	478	479	480	481	482	483	484	485	486	487	488	489	490	491	492	493	494	495	496	497	498	499	500	501	502	503	504	505	506	507	508	509	510	511	512	513	514	515	516	517	518	519	520	521	522	523	524	525	526	527	528	529	530	531	532	533	534	535	536	537	538	539	540	541	542	543	544	545	546	547	548	549	550	551	552	553	554	555	556	557	558	559	560	561	562	563	564	565	566	567	568	569	570	571	572	573	574	575	576	577	578	579	580	581	582	583	584	585	586	587	588	589	590	591	592	593	594	595	596	597	598	599	600	601	602	603	604	605	606	607	608	609	610	611	612	613	614	615	616	617	618	619	620	621	622	623	624	625	626	627	628	629	630	631	632	633	634	635	636	637	638	639	640	641	642	643	644	645	646	647	648	649	650	651	652	653	654	655	656	657	658	659	660	661	662	663	664	665	666	667	668	669	670	671	672	673	674	675	676	677	678	679	680	681	682	683	684	685	686	687	688	689	690	691	692	693	694	695	696	697	698	699	700	701	702	703	704	705	706	707	708	709	710	711	712	713	714	715	716	717	718	719	720	721	722	723	724	725	726	727	728	729	730	731	732	733	734	735	736	737	738	739	740	741	742	743	744	745	746	747	748	749	750	751	752	753	754	755	756	757	758	759	760	761	762	763	764	765	766	767	768	769	770	771	772	773	774	775	776	777	778	779	780	781	782	783	784	785	786	787	788	789	790	791	792	793	794	795	796	797	798	799	800	801	802	803	804	805	806	807	808	809	810	811	812	813	814	815	816	817	818	819	820	821	822	823	824	825	826	827	828	829	830	831	832	833	834	835	836	837	838	839	840	841	842	843	844	845	846	847	848	849	850	851	852	853	854	855	856	857	858	859	860	861	862	863	864	865	866	867	868	869	870	871	872	873	874	875	876	877	878	879	880	881	882	883	884	885	886	887	888	889	890	891	892	893	894	895	896	897	898	899	900	901	902	903	904	905	906	907	908	909	910	911	912	913	914	915	916	917	918	919	920	921	922	923	924	925	926	927	928	929	930	931	932	933	934	935	936	937	938	939	940	941	942	943	944	945	946	947	948	949	950	951	952	953	954	955	956	957	958	959	960	961	962	963	964	965	966	967	968	969	970	971	972	973	974	975	976	977	978	979	980	981	982	983	984	985	986	987	988	989	990	991	992	993	994	995	996	997	998	999	1000

Примечание – 1\*-Защитные леса  
2\*- Лесопарковые зоны 3\*-Усыхание от 1/2 до 3/4 ветвей в кроне прошлых лет 4\*-Дехромация листьев, хвой патологическая (25-50%)  
5\*- Перусухлаждение почвы, под воздействием почвенно-климатических факторов СРВ\* -санитарная рубка выборочная  
Исполнитель работ по проведению лесопатологических обследований:

Ф.И.О. Дмитриева Ю.С. Подпись 

Дата составления документа 13.09.2017г Телефон 8(35-240) 2-13-13

Ведомость перечета деревьев назначенных в рубку

ВРЕМЕННАЯ ПРОБНАЯ ПЛОЩАДЬ № 22-3

Субъект Российской Федерации Курганская область  
Лесничество ГКУ «Глядянское лесничество» Звериноголовское участковое  
лесничество

Звериноголовский мастерский участок Квартал 76 Выдел 26  
Площадь 18,3 га,

Номер очага вредных организмов \_\_\_\_\_ Размер пробной площади \_\_\_\_\_ га

Таксационная характеристика:

Тип леса 3пр-д1 Состав 9Б10с Возраст 70 Бонитет 3

Полнота 0,8 Запас на га 180 Возобновление \_\_\_\_\_

Время и причина ослабления лесного насаждения

Переувлажнение почвы, под воздействием поветра  
ксероморфности как фактора

Тип очага вредных организмов: эпизодический, хронический (подчеркнуть)

Фаза развития очага вредных организмов: начальная, нарастания численности,  
собственно вспышка, кризис (подчеркнуть)

Состояние лесного насаждения, намечаемые мероприятия Состояние

насаждения ухудшается - требуется  
проведение СРВ - 7%

Привязка: 54° 28' 42" N  
64° 53' 31" E

Исполнитель работ по проведению лесопатологических обследований:

ФИО Дмитриева Ю.С. Подпись Дмитриева Ю.С.

Дата составления документа 13.09.2011 Телефон 8(35240)2-13-13

Рб-5

## ВЕДОМОСТЬ ПЕРЕЧЕТА ДЕРЕВЬЕВ Порода: Береза

Ступени толщин см	Количество деревьев по категориям состояния, шт.																Всего деревьев по ступеням толщины	
	I	II	III	IV		V		VI			ветровал, бурелом			аварийные деревья			шт.	в т.ч. подлежат рубке, %
				НЗ	З	НЗ	З	НЗ	З	О	НЗ	З	О	НЗ	З	О		
1	2	3	4	5	6	7	8	9	10	11	12	13	14	15	16	17	18	19
																	20	
8		10	9					1									7	
12		4	2								1						14	
16		11	1	1							1						18	
20		15	2								1						14	
24		10	3								1						18	
28		16	1	1													16	
32		10	4	1							1						6	
36		4	1					1									9	
40		5	4														2	
40 и более			1								1							
Всего шт		85	28	3				2			6						124	
Итого, %		65	24	3				5			3						100	

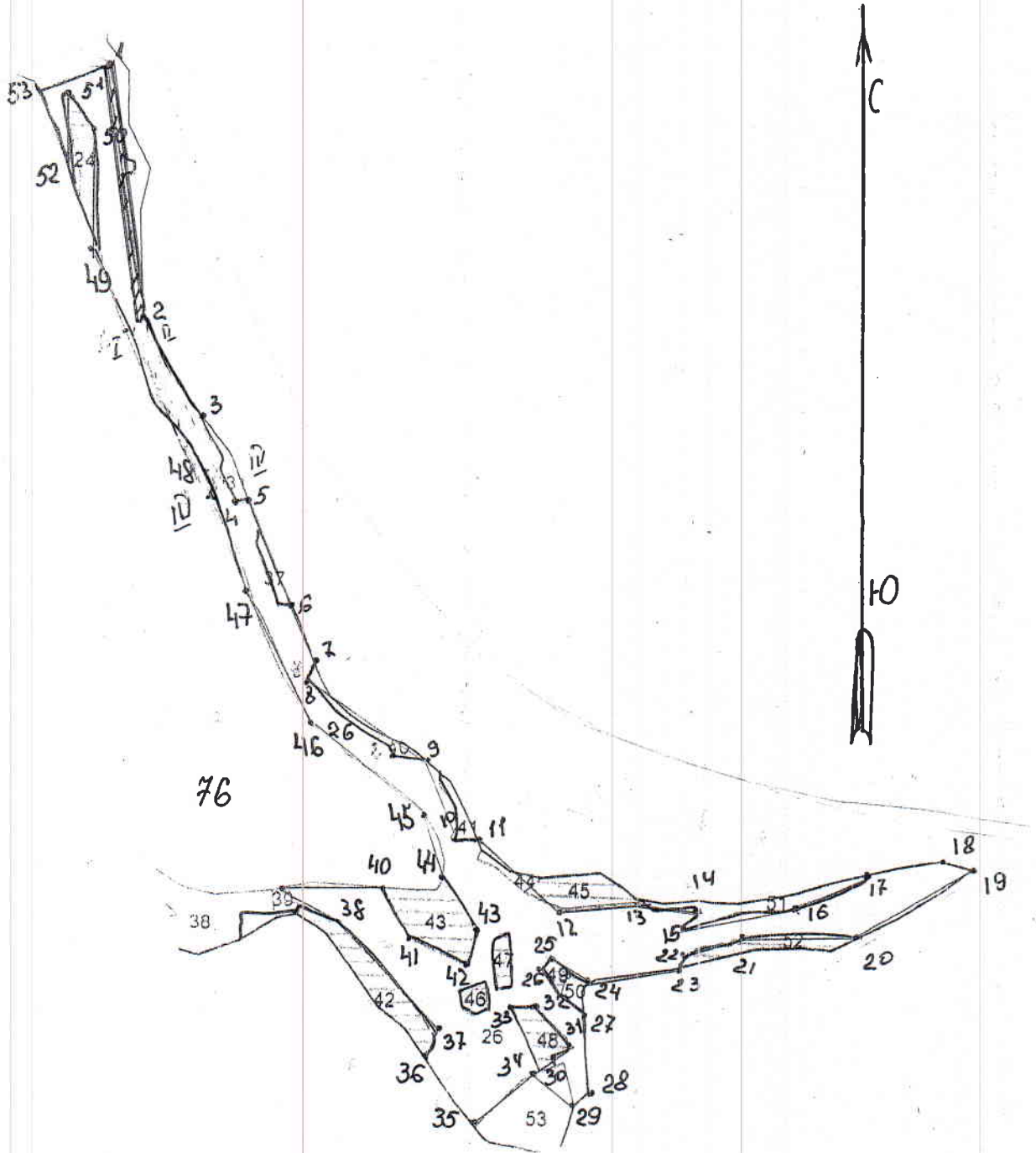
Рб-5

## ВЕДОМОСТЬ ПЕРЕЧЕТА ДЕРЕВЬЕВ Порода: Осина


Ступени толщин см	Количество деревьев по категориям состояния, шт.																Всего деревьев по ступеням толщины	
	I	II	III	IV		V		VI			ветровал, бурелом			аварийные деревья			шт.	в т.ч. подлежат рубке, %
				НЗ	З	НЗ	З	НЗ	З	О	НЗ	З	О	НЗ	З	О		
1	2	3	4	5	6	7	8	9	10	11	12	13	14	15	16	17	18	19
																	4	
8		2	2														2	
12		1	1														1	
16		1															3	
20		2	1														1	
24		1															2	
28		1	1														13	
32 и более		8	5														3,6	
36		11	2,2	1,4													100	
40		%	61	39														
44 и более																		
Всего шт		93	33	3				2			6						137	
Итого, %		65	25	3				4			3						100	7%

Абрис участка


M 1:10000



Условные обозначения

Границы участка      Ленточный пересчет      

Исполнитель работ по проведению лесопатологических обследований:

Ф.И.О. Дмитриева Ю.С. Подпись 

Дата составления документа 13.09.2017. Телефон 8(35240)2-13-13

продолжение

Номер выдела	Ленты (круговой площадки) перечёта				
	№ ленты (площадки)	длина, м	ширина, м	радиус, м	площадь, га
26	1				

Номера точек	Координаты	Румбы линий	Длина, м
1-2	54°28'42"N 64°53'31"E	ЮВ-4°	400
2-3		ЮВ-28°	175
3-4		ЮВ-17°	138
4-5		ЮВ-89°	25
5-6		ЮВ-21°	178
6-7		ЮВ-22°	90
7-8		ЮЗ-24°	44
8-9		ЮВ-56°	234
9-10		ЮВ-22°	130
10-11		ЮВ-89°	42
11-12		ЮВ-50°	180
12-13		ЮВ-89°	135
13-14		ЮВ-79°	90
14-15		ЮЗ-51°	36
15-16		СВ-34°	192
16-17		СВ-71°	140
17-18		СВ-34°	112
18-19		ЮВ-71°	50
19-20		ЮЗ-65°	220
20-21		СЗ-87°	175
21-22		ЮЗ-31°	118
22-23		ЮЗ-30°	25
23-24		ЮЗ-36°	135
24-25		СЗ-55°	68
25-26		ЮЗ-49°	22
26-27		ЮВ-49°	100
27-28		ЮВ-53°	125
28-29		Ю-0°	40
29-30		СЗ-50°	75
30-31		СВ-56°	72
31-32		СЗ-42°	90
32-33		СЗ-33°	42
33-34		ЮВ-24°	105
34-35		ЮВ-55°	122
35-36		СЗ-37°	120
36-37		СВ-24°	65
37-38		СЗ-40°	222
38-39		СВ-59°	118
39-40		ЮВ-86°	100
40-41		ЮВ-28°	77
41-42		ЮВ-61°	90



Продолжение

Номера точек	Координаты	Румбы линий	Длина, м
42-43		СВ-24°	64
43-44		СЗ-33°	105
44-45		СВ-45°	108
45-46		СЗ-49°	238
46-47		СЗ-24°	240
47-48		СЗ-18°	264
48-49		СЗ-24°	352
49-50		СВ-4°	195
50-51		СЗ-33°	66
51-52		ЮЗ-3°	150
52-53		СЗ-24°	142
53-1		СВ-74°	122

Таксационное описание

ОАО "Глядянский лесхоз" ГКУ "Глядянское лесничество" Звериноголовское уч.л-во Звериноголовский м.уч. ЛЕСОПАРКОВЫЕ ЗОНЫ

Квартал: 76

Table with columns for forest characteristics: Состав, возраст, порода, высота, диаметр, запас, вид, etc.

С2

Main table with columns: 25, 26, 27, 28, 29, 30, 31, 32, 33, 34. Contains detailed forest inventory data including species, volume, and area.

ДОБРОВ. - ВЫБ. Р. 30%

ЕСТЕСТВ. ЗАРАЩ.



Handwritten signature: Юлия Верес. Тем. директор 40. Теодорекс 11.11.14