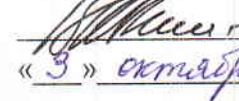


УТВЕРЖДАЮ:

Должность первый заместитель
Директора департамента
природных ресурсов и охраны
окружающей среды Курганской
области – начальник управления
лесного хозяйства

 Банников В.А.
« 3 » октября 2017г.

Акт № 1 - М лесопатологического обследования

лесных насаждений ГКУ «Глядянское лесничество» Курганская область

Способ лесопатологического обследования: 1. Визуальный
2. Инструментальный

Место проведения

Участковое лесничество	Урочище (дача)	Квартал (кварталы)	Выдел (выделы)	Площадь, га
Глядянское	Межборный мастерский участок	64	13	8,4

Лесопатологическое обследование проведено на общей площади 8,4 га.

2. Инструментальное обследование лесного участка

1. Фактическая таксационная характеристика лесного насаждения соответствует (не соответствует) (нужное подчеркнуть) таксационному описанию. Причины несоответствия:

2. Состояние насаждений: с нарушенной устойчивостью
с утраченной устойчивостью

причины повреждения: Воздействия шквалистых и ураганных ветров прошлых лет, повлекшие слом стволов деревьев.

В том числе:

заселено (отработано) стволовыми вредителями

Вид вредителя	Порода	Встречаемость (% заселённых деревьев)	Степень заселения лесного насаждения (слабая, средняя, сильная)

					риятия	ятия, га		кбм	
Глядянское	Межбор ный мастерс кий участок	64	13	8,4	ВСП	8,4	Б,Ос	315	2017 - 2018 года

Ведомость перечета деревьев назначенных в рубку и абрис лесного участка прилагаются (приложение 2 и 3 к Акту)

6. Меры по обеспечению возобновления - при выборочно- санитарных рубках лесовосстановление не требуется.

7. Мероприятия, необходимые для предупреждения повреждения или поражения смежных насаждений:

- назначенные профилактические мероприятия по защите леса – не требуется;


8. Сведения для расчёта понижающего коэффициента стоимости древесины:

год образования старого сухостоя 2013;

основная причина повреждения древесины: **Воздействия шквалистых и ураганных ветров прошлых лет, повлекшие слом стволов деревьев.**

Дата проведения обследований 18.09.2017г.

Исполнитель работ по проведению лесопатологических обследований:

ФИО Заклинский Н.Ю. Подпись 

Приложение 1.1
к акту лесопатологического обследования

Результаты проведения лесопатологического обследования лесных насаждений за 2017 года

Субъект Российской Федерации Курганская область

Лесничество (лесопарк) Глядянское

Участковое лесничество Глядянское

Урочище (лесная дача) Межборный мастерский участок

1	2	3	4	5	6	7	Таксационная характеристика										Распределение запаса насаждения по категориям состояния деревьев, %										31	32	33	34				
							8	9	10	11	12	13	14	15	16	17	18	19	20	21	22	23	24	25	26	27					28	29	30	
Номер квартала	Номер выдела	Площадь выдела, га	Целевое назначение земель	Категория защитных лесов	Номер лесопатологического выдела	Площадь лесопатологического выдела га	состав	порода	возраст	средняя высота, м	средний диаметр, см	тип леса	полнота	бонитет	запас, м3/га	число деревьев на пробе, шт.	без признаков ослабления	ослабленные	сильно ослабленные	усыхающие	свежий сухостой	старый сухостой	свежий ветровал	старый ветровал	свежий бурелом	старый бурелом	аварийные деревья	признаки поврежденная деревьев	доля поврежденных деревьев %	причина ослабления, поврежденная	подлежит рубке %	назначенные мероприятия		
64	13	8,4	защитные	1*			7Б 30с									55	32	20	14	9	7	3	15				2*	68	5*	25	ВСР	8,4		
												РТ	С2	0,7	2	150																		

1* - Леса, расположенные в пустынных, полупустынных, лес-степных, лесотундровых зонах, степях, горах. (Другие защ. Леса)

2* - вывал деревьев под действием шквалистых и ураганных ветров

3* - дехромация листьев (петамогическая) более 75 %

4* - усыхание более 3/4 ветвей в кроне прошлых лет

5* - Воздействия шквалистых и ураганных ветров прошлых лет, повлекшие слом стволов деревьев.

Исполнитель работ по проведению ЛПО: мастер Глядянского производственного участка

ФИО Заклинский Н.Ю.

Подпись

Дата составления документа 18.09.2017г. . Телефон 8-35239-9-92-69

Ведомость перечета деревьев назначенных в рубку

ВРЕМЕННАЯ ПРОБНАЯ ПЛОЩАДЬ № 1-М

Субъект Российской Федерации **Курганская область**

Лесничество **ГКУ «Глядянское лесничество» Глядянское участковое лесничество**

Метельский мастерский участок Квартал 64 Выдел 13 Площадь 0,4 га,

Номер очага вредных организмов _____ Размер пробной площади 0,29 га

Таксационная характеристика:

Тип леса РТ 22 Состав 9530с Возраст 50 Бонитет 2

Полнота 0,7 Запас на га 150 Возобновление _____

Время и причина ослабления лесного насаждения

Воздействие шквальной и ураганной ветров прошлым лет, повалившие стволы деревьев.

Тип очага вредных организмов: эпизодический, хронический (подчеркнуть)

Фаза развития очага вредных организмов: начальная, нарастания численности, собственно вспышка, кризис (подчеркнуть)

Состояние лесного насаждения, намечаемые мероприятия Состояние среднее. ВСП 25%

Привязка: 55° 01' 41,1"
065° 23' 32,5"

Исполнитель работ по проведению лесопатологических обследований:

ФИО Заминский Н.Ю. Подпись Заминский Н.Ю.

Дата составления документа 18.09.2017 Телефон 8(35239)9-92-69

ВЕДОМОСТЬ ПЕРЕЧЕТА ДЕРЕВЬЕВ Породы: *Тереза 5 р. в.*

Ступени толщины см	Количество деревьев по категориям состояния, шт.																Всего деревьев по ступеням толщины	
	I	II	III	IV		V		VI			ветровал, от бурелом			аварийные деревья			шт.	в т.ч. подлежат рубке, %
				НЗ	З	НЗ	З	НЗ	З	О	НЗ	З	О	НЗ	З	О		
1	2	3	4	5	6	7	8	9	10	11	12	13	14	15	16	17	18	19
8	1/3	1/2	1/3	1/6		1/3		1/1									18	
12	1/5	1/4		1/3		1/2					1/3						14	
16	1/2	1/5	1/2	1/1		1/4											14	
20	1/1	1/4	1/3	1/2		1/2					1/1						13	
24	1/5	1/2	1/1	1/3							1/8						24	
28	1/2	1/1	1/3	1/2		1/3		1/1									12	
32	1/2	1/1		1/2		1/1		1/1									7	
36				1/1													1	
40	1/1																1	
44	1/1																1	
Итого шт.	22	24	12	20		15		3			12						108	
Итого м.с	7,95	5,81	3,03	5,15		3,34		1,25			3,44						30,28	
Итого, %	26	19	10	18		12		4			11							

ВЕДОМОСТЬ ПЕРЕЧЕТА ДЕРЕВЬЕВ Порода:

Осиновый V р.б

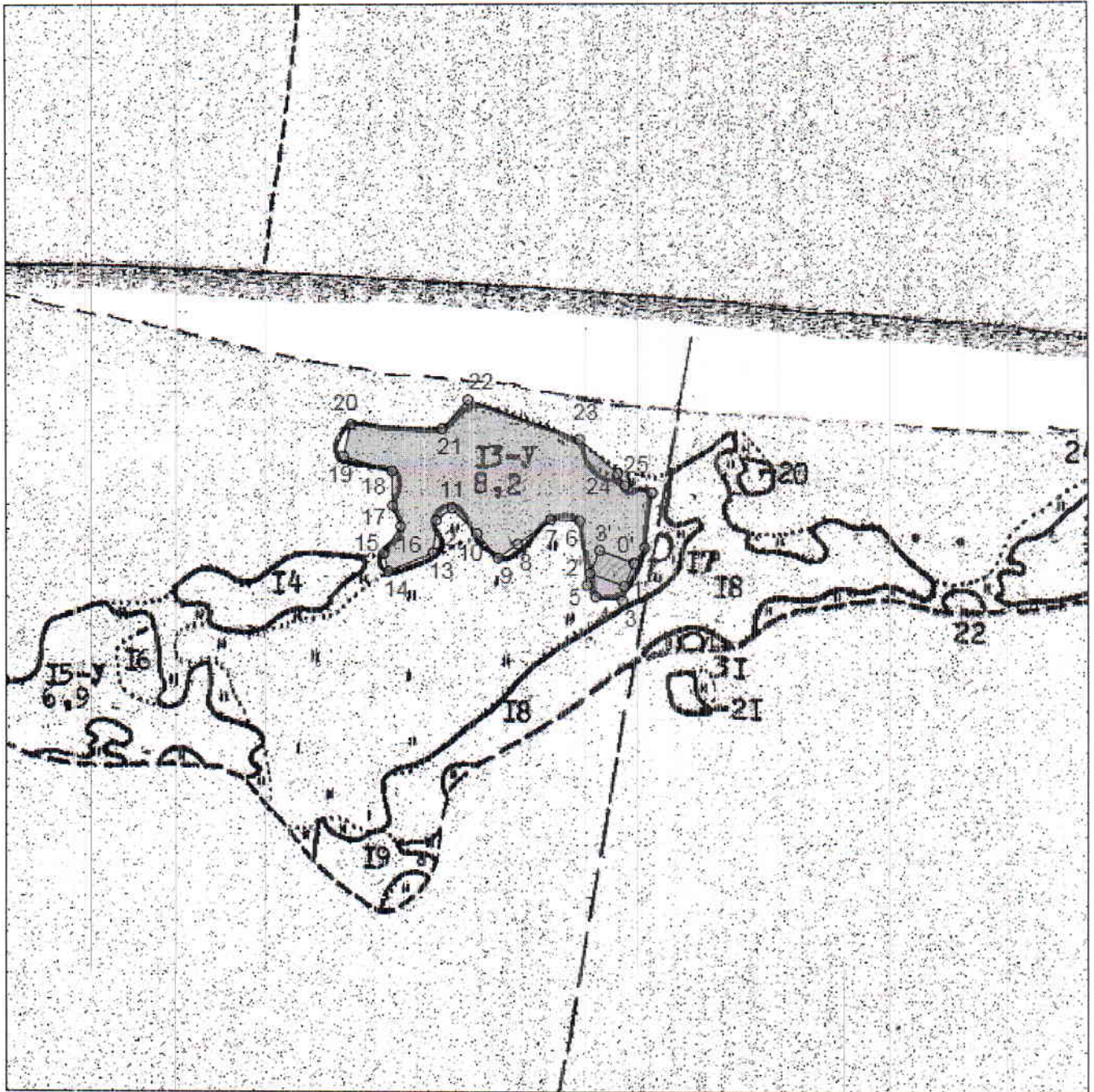
Ступени толщины см	Количество деревьев по категориям состояния, шт.																Всего деревьев по ступеням толщины	
	I	II	III	IV		V		VI			ветровал, бурулом			аварийные деревья			шт.	в т.ч. подлежат рубке, %
				НЗ	З	НЗ	З	НЗ	З	О	НЗ	З	О	НЗ	З	О		
1	2	3	4	5	6	7	8	9	10	11	12	13	14	15	16	17	18	19
16				1/1				1/2			1/1						4	
20	1/2		1/1					1/2			1:15						10	
24			1/1								1/1						2	
28	1/2	1/2	1/1								1/1						6	
32	1/8	1/4	1/4	1/1							1:15						22	
36	1/4	1/2	1/1														4	
40	1/1	1/1	1/1			1/1											11	
Итого шт.	17	9	9	2		1		4			13						55	
Итого м ³	73,83	2,81	6,82	0,54		7,32		0,78			6,61						74,91	
Итого %	36	21	18	2		4		2			17						100%	
Итого м ³	2142	1362	0,85	6,39		4,86		2,03			10,02						68,19	
Итого, %	32	20	14	9		7		3			75						100%	

Итого

АБРИС



ГКУ Глядянское лесничество.
участковое Глядянское лесничество.
Межборский мастерский участок.

КВ. 64. ВЫД. 13.



Общая площадь: 8.4 га
Эксплуатационная площадь: 8.4 га
Масштаб: 1 : 10000
Выполнил: Заклинский Н Ю
18.09.2017г.

Условные обозначения:

-  Эксплуатационная площадь
-  Неэксплуатационная площадь

Основной полигон		
№№	Азимут	Длина, м
1 - 2	175° 00'	90.0
2 - 3	190° 00'	92.5
3 - 4	265° 00'	44.2
4 - 5	310° 00'	23.0
5 - 6	340° 22'	104.7
6 - 7	259° 36'	47.4
7 - 8	220° 30'	66.9
8 - 9	222° 01'	39.4
9 - 10	306° 08'	52.7
10 - 11	302° 00'	57.8
11 - 12	220° 08'	32.3

12 - 13	172° 50'	53.0
13 - 14	234° 37'	79.1
14 - 15	332° 28'	30.0
15 - 16	19° 23'	52.3
16 - 17	325° 50'	35.8
17 - 18	345° 54'	56.0
18 - 19	273° 46'	82.1
19 - 20	359° 55'	53.0
20 - 21	79° 54'	148.7
21 - 22	29° 16'	64.0
22 - 23	96° 33'	193.0
23 - 24	118° 11'	82.9
24 - 25	135° 12'	22.8

25 - 1	91° 53'	45.4
Полигон 2		
Площадь: 0.24 га		
Тип: Неэксплуатационная площадь		
№№	Азимут	Длина, м
2 - 0'	200° 43'	30.7
0' - 1'	190° 20'	40.0
1' - 2'	277° 18'	60.0
2' - 3'	10° 26'	40.0
3' - 0'	97° 04'	60.0

Координата широтного
пересчёта 55° 01' 41, 1"
865° 23' 32, 5"

