

Заключение

Оценка текущего санитарного и лесопатологического состояния лесных насаждений, назначенные профилактические мероприятия по защите лесов, агитационные мероприятия:

1. Санитарное и лесопатологическое состояние лесных насаждений - удовлетворительное.
2. Насаждений с утраченной устойчивостью в результате повреждения непарным шелкопрядом, не выявлено.
3. Проведение мероприятий по предупреждению распространения вредных организмов не требуется.

Дата проведения обследований: 24.08.2017

Исполнитель работ по проведению лесопатологического обследования:

Филиал ФБУ "Рослесозащита" - "ЦЗЛ Курганской области"

Инженер-лесопатолог II категории ОЗЛ и ГЛПМ



Первухин И.В.

Инженер-лесопатолог ОЗЛ и ГЛПМ



Гашенев О. В.

Результаты проведения лесопатологического обследования лесных насаждений за август 2017 г.

Субъект Российской Федерации Курганская область

Лесничество (лесопарк)

Белозерское

Участковое лесничество Боровское

Урочище (лесная дача)

Белозерский ПСК "Куликово"

1	2	3	4	5	6	7	Таксационная характеристика лесного насаждения								17	Распределение деревьев по категориям состояния, % от запаса											29	30	31	32	Назначенные мероприятия							
							8	9	10	11	12	13	14	15		16	18	19	20	21	22	23	24	25	26	27					28	33	34					
1	1	3,1	Защитные	143			9БЮС	Б	5	3	2	СЛТР	0,7	2	15		80	15	5														401	60	121			
1	4	2,6	Защитные	143			10Б	Б	55	19	18	СЛТР	0,7	2	150		75	20	5													401	50	121				
1	5	0,4	Защитные	143			10Б	Б	55	19	18	СЛТР	0,7	2	150		85	10	5													401	70	121				
1	8	2,2	Защитные	143			7ОСЗБ	ОС	10	5	4	СЛТР	0,7	2	30		70	15	15													401	50	121				

Примечания

143** - леса, расположенные в пустынных, полупустынных, ле-степных, лесотундровых зонах, степях, горах

Признаки повреждения деревьев

401*** -повреждение (дефолиация, объедание) листьев, хвои свежее (<25%)

Причины ослабления, повреждения

121**** -повреждение шелкопрядом непарным

Показатели, не соответствующие таксационному описанию отмечаются "**".

Исполнитель работ по проведению лесопатологического обследования:

Первухин И.В.



Дата составления документа

20.12.2017г

тел. 8(3522)642457

Гашенев О.В.



Результаты проведения лесопатологического обследования в лесных насаждениях, поврежденных вредителями леса (хвое-листогрызущими) за август 2017г.

Субъект Российской Федерации

Курганская область

Лесничество (лесопарк)

Белозерское

Участковое лесничество

Боровское

Урочище (лесная дача)

Белозерский ПСК "Куликово"

Номер квартала	Номер выдела	Площадь выдела, га	Целевое назначение лесов	Категория защитных лесов**	Номер лесопатологического выдела	Площадь лесопатологического выдела, га	Таксационная характеристика лесного насаждения									Вид вредителя	Доля поврежденных деревьев, % от количества	Распределение деревьев по степени объедания кроны, % от числа стволов				Фаза развития вредителя	Назначенные мероприятия		
							состав	порода	возраст	средняя высота, м	средний диаметр, см	тип леса	полнота	бонитет	запас, куб/га			до 25	26 - 49	50 - 75	более 75		вид	площадь, га	Сроки проведения
1	2	3	4	5	6	7	8	9	10	11	12	13	14	15	16	17	18	19	20	21	22	23	24	25	26
1	1	3,1	Защитные	143			9Б1ОС	Б	5	3	2	СЛТР	0,7	2	15	НШ	100	100				яйцо			
1	4	2,6	Защитные	143			10Б	Б	55	19	18	СЛТР	0,7	2	150	НШ	100	100				яйцо			
1	5	0,4	Защитные	143			10Б	Б	55	19	18	СЛТР	0,7	2	150	НШ	100	100				яйцо			
1	8	2,2	Защитные	143			7ОСЗБ	ОС	10	5	4	СЛТР	0,7	2	30	НШ	100	100				яйцо			
Итого		8,3																							

Примечания

143 ** - леса, расположенные в пустынных, полупустынных, ле-состепных, лесотундровых зонах, степях, горах

Показатели, не соответствующие таксационному описанию отмечаются "**".

Исполнитель работ по проведению лесопатологического обследования:

ФИО Первухин И.В.



подпись

Дата составления документа 20.12.2017г

тел. 8(3522)642457

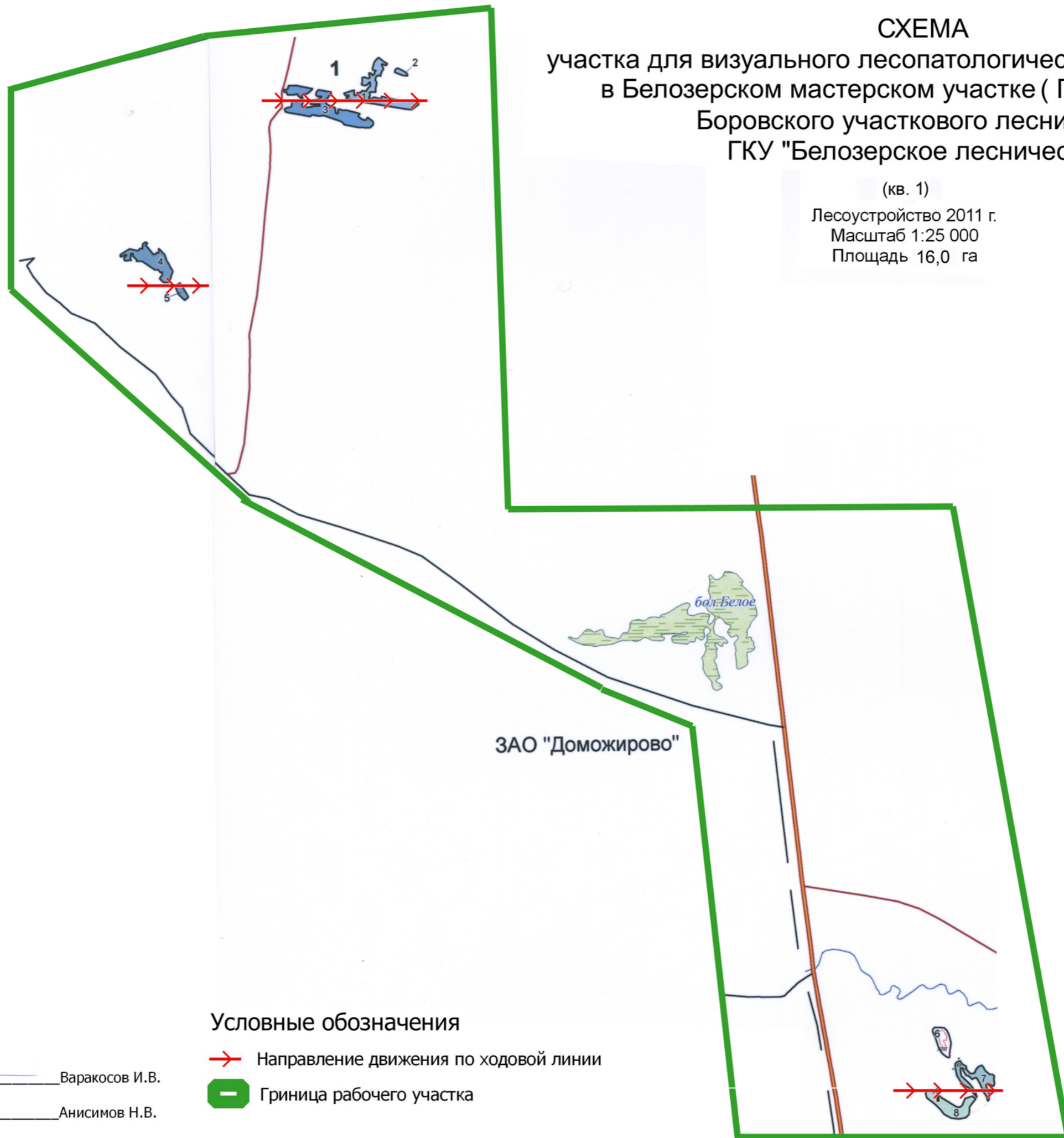
ФИО Гашенев О.В.





подпись

СХЕМА
участка для визуального лесопатологического обследования
в Белозерском мастерском участке (ПСК «Куликово»)
Боровского участкового лесничества
ГКУ "Белозерское лесничество"

(кв. 1)
Лесоустройство 2011 г.
Масштаб 1:25 000
Площадь 16,0 га



Условные обозначения

-  Направление движения по ходовой линии
-  Граница рабочего участка

Инженер-лесопатолог
ЦЗЛ Курганской области

 Вараков И.В.
 Анисимов Н.В.