

УТВЕРЖДАЮ:
Исполняющий обязанности
заместителя министра – руководителя
Департамента лесного хозяйства

Юськив З.М.

28.09

2017г

Акт
лесопатологического обследования № 96
лесных насаждений Горячегогорского лесничества (лесопарка)
Республика Хакасия (субъект Российской Федерации)

Способ лесопатологического обследования: 1. Визуальный

2. Инструментальный

Место проведения

Участковое лесничество	Урочище (дача)	Квартал (кварталы)	Выдел (выделы)	Площадь, га
Юферовское	-	39	6	23
		39	9	6,4
		39	11	100,3
Итого:				129,7

Лесопатологическое обследование проведено на общей площади 129,7 га

1. Визуальное лесопатологическое обследование.

Наземное



Дистанционное



1.1 На площади 129,7 га фактическая таксационная характеристика лесного насаждения соответствует (не соответствует) таксационному описанию (нужное подчеркнуть)

Причины несоответствия:

1.2 Лесные насаждения с нарушенной и утраченной устойчивостью выявлены на площади - га:

Участковое лесничество	Урочище (дача)	Площадь, га		Причина ослабления (гибели)
		с нарушенной устойчивостью	с утраченной устойчивостью	
-	-	-	-	-

Состояние обследованных лесных насаждений приведено в приложениях 1.1 к Акту

1.3 В обследованных лесных участках прогнозируется:

Прогноз	Площадь, га
Ослабление лесных насаждений	-
Усыхание лесных насаждений различной степени	-
Развитие очагов вредных организмов	-

1.4 Обнаружено загрязнение лесного участка отходами и выбросами

промышленными



бытовыми

Вид загрязнения	Размеры загрязнения			Объём, кубм	Площадь загрязнения, га
	длина, м	ширина, м	высота, м		
-	-	-	-	-	-

ЗАКЛЮЧЕНИЕ

Оценка текущего санитарного и лесопатологического состояния лесных насаждений, назначенные профилактические мероприятия по защите лесов, агитационные мероприятия:


Обследованные лесные участки относятся к здоровым насаждениям, так как значение средневзвешенной категории состояния в данных насаждениях не превышает 1,5.

В качестве агитационных мероприятий рекомендуется размещение информационных материалов о наличии усыхания в средствах массовой информации (интернет).

Исполнитель работ по проведению лесопатологического обследования:

Иванова Анастасия Геннадьевна

Подпись



Результаты проведения лесопатологических обследований лесных насаждений за

Приложение 1.1
 Шимовск 20_17_г

Субъект РФ Республика Хакасия
 Участковое лесничество: Юферовское

Лесничество: Горячегорское
 Урочище (лесная дача)

1	2	3	4	5	6	7	Таксационная характеристика										17	Распределение запаса поврежденных по категориям состояния										33	34					
							8	9	10	11	12	13	14	15	16	18		19	20	21	22	23	24	25	26	27	28			29	30	31	32	
Номер квартала	Номер выдела	Площадь выдела, га	Целевое назначение лесос	Категория защитных лес	Номер лесопатологического	Площадь лесопатологического	состав	порода	возраст	ср.высота, м	ср.диаметр, см	тип леса	полнота	бонитет	запас, кбм/га	Число дер. На пробе, шт	без признаков ослабл.	ослабленные	сильно ослабленные	усыхающие	свежий сухостой	старый сухостой	свежий ветровал	старый ветровал	свежий бурелом	старый бурелом	аварийные деревья	Признаки повреждения деревьев	Доля поврежденных дер. %	Причина ослабления, повреждения	Подлежит рубке, %	вид	площадь, га	
39	6	23	3	Орехо прон ыслон ая зона.			2	Б	90	19	20				100	84,0	5,0	3,0	5,0	0,0	3,0	0,0	0	0	0	0	0	801		362	8	ЛПО	23	
39	9	6,4	3	площи аль волок хр.уча стка- в.9-			3	К	230	23	52	ВОСЧ	0,3	3	120	100	86	7,0	2	2	0,0	3,0	0,0	0	0	0	0	801		362	5	ЛПО	6,4	
39	11	100	3	га.п.6 2,0 га			8	П	140	18	22	ВЗМ	0,6	4	170	100	80	7,0	4	6	0,0	3,0	0,0	0	0	0	0	801	357	9	ЛПО	100,3		
Итого:	130																																ЛПО	129,7

Примечание - Показатели, не соответствующие таксационному описанию отмечаются (*)

Исполнитель работ по проведению лесопатологических обследований:

Иванова Анастасия Геннадьевна

Подпись

Дата составления документа

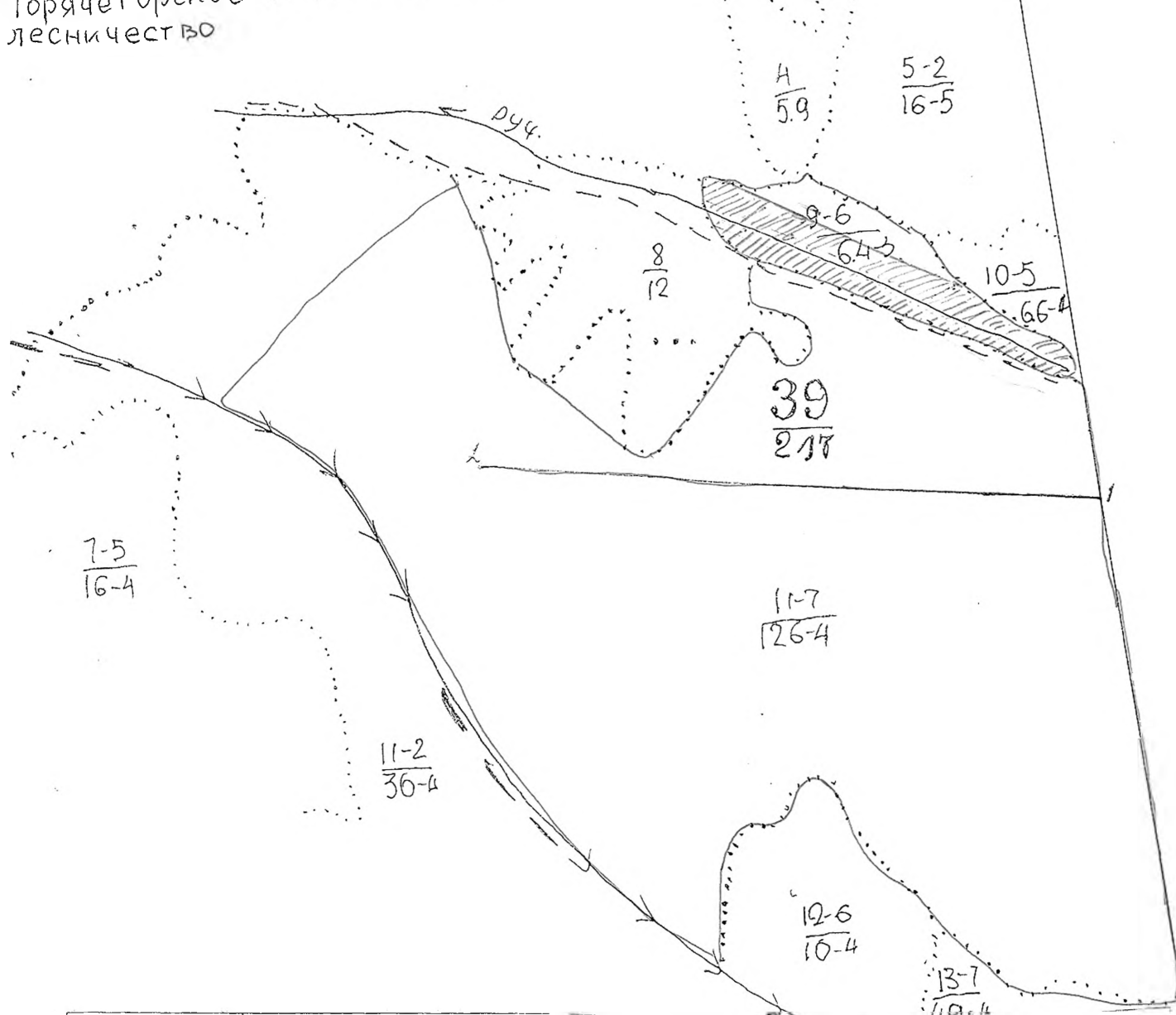
15.09.17

Телефон 8(39153)37-1-43

Абрис участка
к акту лесопатологического обследования

М 1:10000

Горячегогорское
лесничество Юзеровское
участ-е лес-во кв 39 выд 9; 11



Номер выдела	Ленты (круговой площадки), перечета				
	№ ленты площадки	длина, м	ширина, м	радиус, м	площадь, га
9	—	—	—	—	—
11	—	—	—	—	—

Номера точек	Координаты	Румбы линий	Длина, м
—	—	—	—
—	—	—	—

Условные обозначения:



- граница обследуемого участка



защитный участок S - 4,48 га

Исполнитель работ по проведению лесопатологических обследований:

Иванова Анастасия Геннадьевна

Дата составления документа: 15.09.14

Подпись /

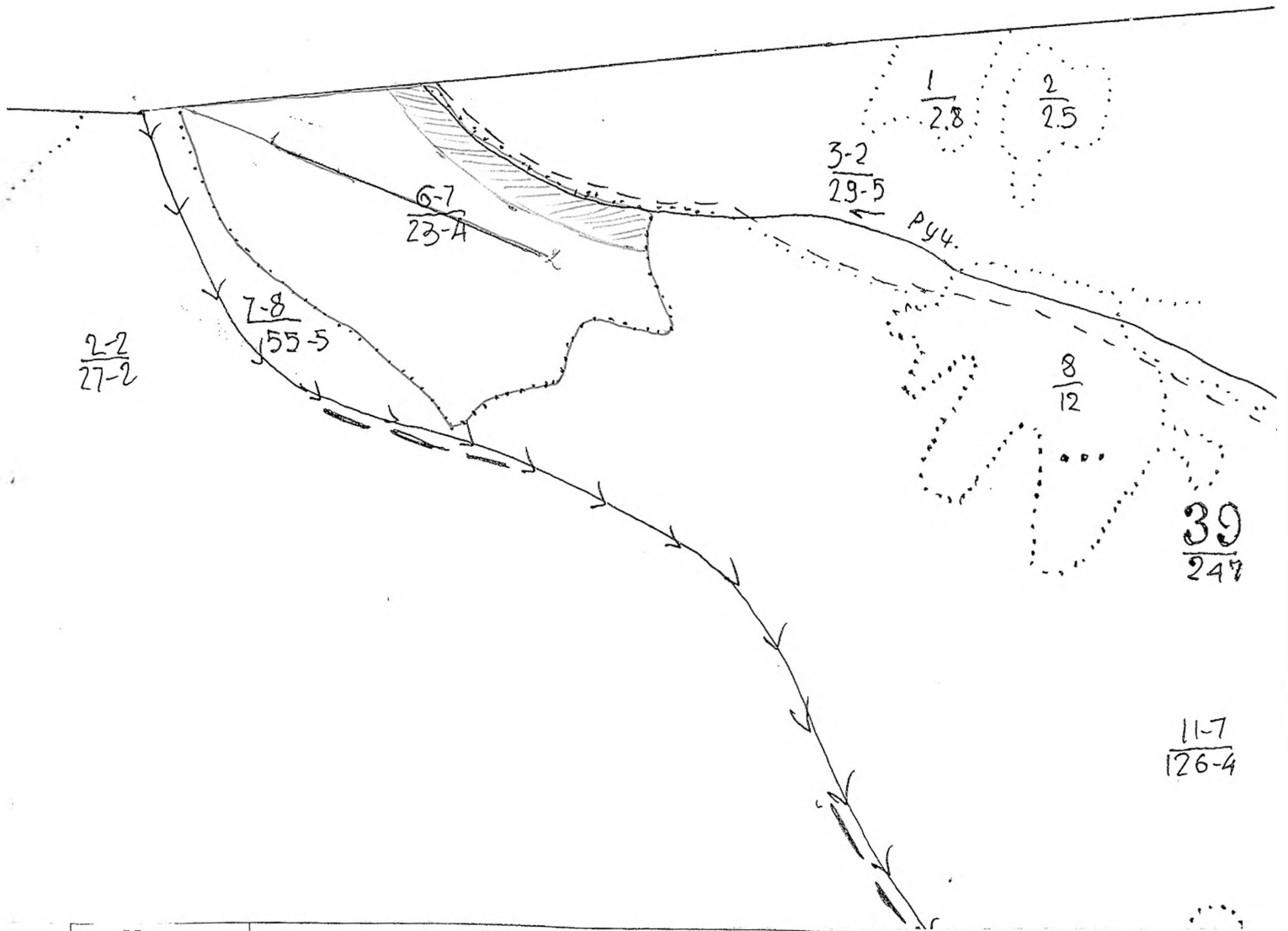
Телефон: 8-39153-374-43

Абрис участка

к акту лесопатологического обследования

М 1: 10000

Горячегогорское лесничество
Юферовское участковое лес-во
кв 39 выд-6.



Номер выдела	Ленты (круговой площадки), перечета				
	№ ленты площадки	длина, м	ширина, м	радиус, м	площадь, га
6	-	-	-	-	-

Номера точек	Координаты	Румбы линий	Длина, м
-	-	-	-
-	-	-	-

Условные обозначения:

○ - граница обследуемого участка
 - водоохранная зона S-2го

Исполнитель работ по проведению лесопатологических обследований:

Иванова Анастасия Геннадьевна

Дата составления документа: 15.09.17

Подпись:
 Телефон: 8-39153-37-143