

УТВЕРЖДАЮ:
Исполняющий обязанности
заместителя министра – руководителя
Департамента лесного хозяйства

Юськив З.М.

28.09

2017г

Акт

лесопатологического обследования № 94

лесных насаждений Горячегогорского лесничества (лесопарка)
Республика Хакасия (субъект Российской Федерации)

Способ лесопатологического обследования: 1. Визуальный

х

2. Инструментальный

Место проведения

Участковое лесничество	Урочище (дача)	Квартал (кварталы)	Выдел (выделы)	Площадь, га
Юферовское	-	41	1	42
		41	3	15
		41	10	11
Итого:				68

Лесопатологическое обследование проведено на общей площади 68,0 га

1. Визуальное лесопатологическое обследование.

Наземное

Дистанционное

1.1 На площади 68 га фактическая таксационная характеристика лесного насаждения соответствует (не соответствует) таксационному описанию (нужное подчеркнуть)

Причины несоответствия:

1.2 Лесные насаждения с нарушенной и утраченной устойчивостью выявлены на площади - га:

Участковое лесничество	Урочище (дача)	Площадь, га		Причина ослабления (гибели)
		с нарушенной устойчивостью	с утраченной устойчивостью	
-	-	-	-	-

Состояние обследованных лесных насаждений приведено в приложениях 1.1 к Акту

1.3 В обследованных лесных участках прогнозируется:

Прогноз	Площадь, га
Ослабление лесных насаждений	-
Усыхание лесных насаждений различной степени	-
Развитие очагов вредных организмов	-

1.4 Обнаружено загрязнение лесного участка отходами и выбросами

промышленными

бытовыми

Вид загрязнения	Размеры загрязнения			Объём, кубм	Площадь загрязнения, га
	длина, м	ширина, м	высота, м		
-	-	-	-	-	-

ЗАКЛЮЧЕНИЕ

Оценка текущего санитарного и лесопатологического состояния лесных насаждений, назначенные профилактические мероприятия по защите лесов, агитационные мероприятия:

Обследованные лесные участки относятся к здоровым насаждениям, так как значение средневзвешенной категории состояния в данных насаждениях не превышает 1,5.

В качестве агитационных мероприятий рекомендуется размещение информационных материалов о наличии усыхания в средствах массовой информации (интернет).

Исполнитель работ по проведению лесопатологического обследования:

Иванова Анастасия Геннадьевна

Подпись 

Результаты проведения лесопатологических обследований лесных насаждений за

Приложение 1.1

сентябрь 20 17 г

Субъект РФ

Республика Хакасия

Лесничество : Горячегорское

Участковое лесничество:

Юферовское

Урочище (лесная дача)


1	2	3	4	5	Таксационная характеристика												Распределение запаса насаждений по категориям состояния												33	34				
					6	7	8	9	10	11	12	13	14	15	16	17	18	19	20	21	22	23	24	25	26	27	28	29			30	31	32	
Номер квартала	Номер выдела	Площадь выдела, га	Целевое назначение лесос	Категория защитных лес	Номер лесопатологического	Площадь лесопатологического	состав	порода	возраст	ср. высота, м	ср. диаметр, см	тип леса	полнота	бонитет	запас, кубм/га	Число дер. На пробе, шт	без признаков ослабл.	ослабленные	сильно ослабленные	усыхающие	свежий сухостой	старый сухостой	свежий ветровал	старый ветровал	свежий бурелом	старый бурелом	аварийные деревья	Признаки повреждения деревьев	Доля поврежденных дер. %	Причина ослабления, повреждения	Подлежит рубке, %	вид	площадь, га	
41	1	42	Э	участок для переноса негной			2	К	280	24	48					100	91,0	3,0	2,0	2,0	0,0	2,0	0,0	0	0	0	0	801	362	4	0	ЛПО	42	
41	3	15	З	в олу. Кедровые леса			8	П	140	22	26	ОСРГ	0,7	4	240	100	89	4,0	3	2	0,0	2,0	0,0	0	0	0	0	801	362	4	0	ЛПО	15	
41	10	11	З				4	К	220	23	48	ОСРГ	0,4	4	170	100	91	2,0	2	2	0,0	3,0	0,0	0	0	0	0	801	357	9	0	ЛПО	11	
Итого:		68																															ЛПО	68

Примечание - Показатели, не соответствующие таксационному описанию отмечаются (*)

Исполнитель работ по проведению лесопатологических обследований:

Иванова Анастасия Геннадьевна

Подпись



Дата составления документа

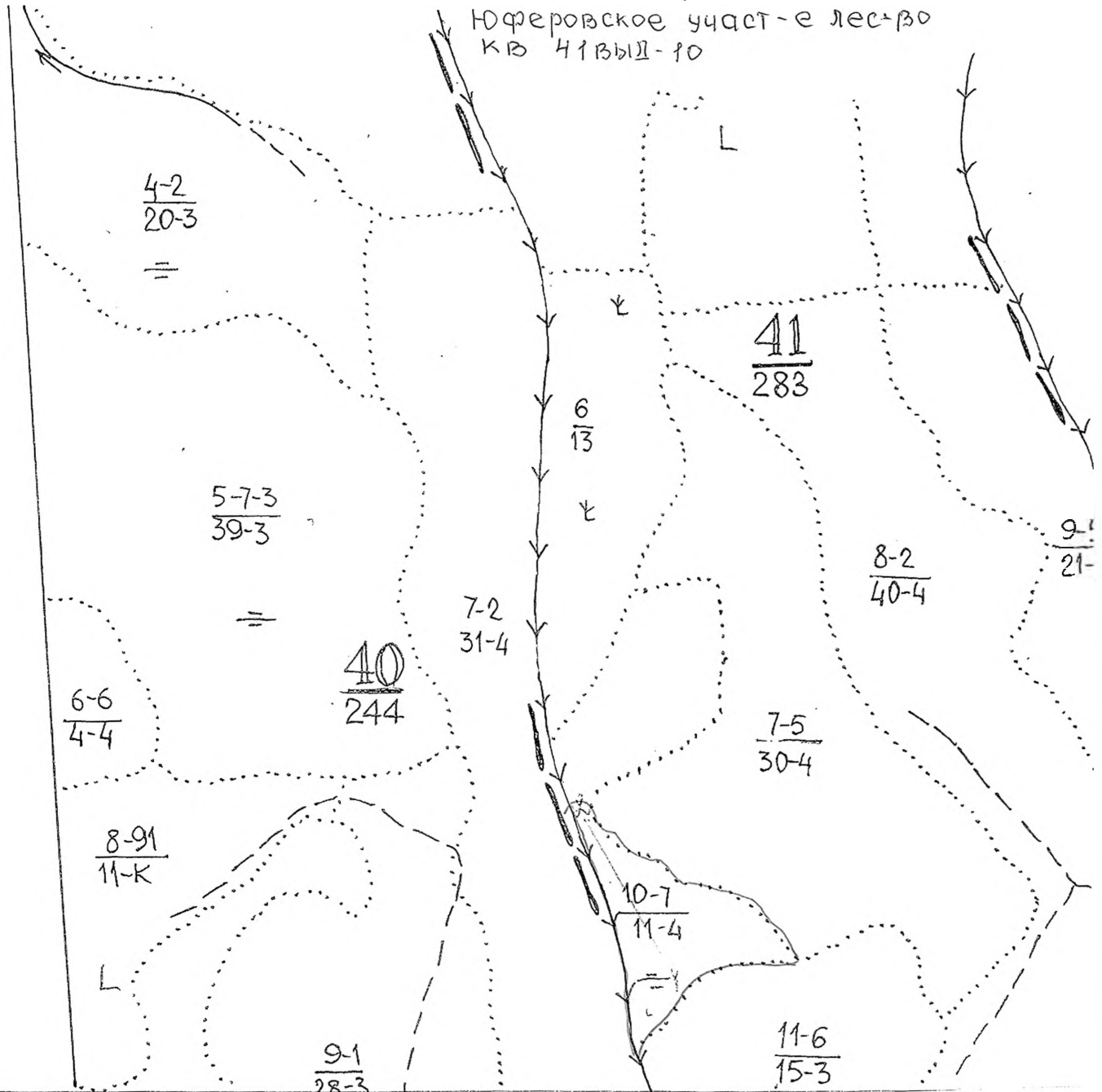
15.09.17

Телефон 8(39153)37-1-43

Абрис участка
к акту лесопатологического обследования

Горячегогорское лесничество
Юферовское участ-е лес-во
кв 413ыд-10

М 1: 10000



Номер выдела	Ленты (круговой площадки), перечета				
	№ ленты площадки	длина, м	ширина, м	радиус, м	площадь, га
10	—	—	—	—	—

Номера точек	Координаты	Румбы линий	Длина, м
—	—	—	—
—	—	—	—

Условные обозначения:



- граница обследуемого участка

Исполнитель работ по проведению лесопатологических обследований:

Иванова Анастасия Геннадьевна

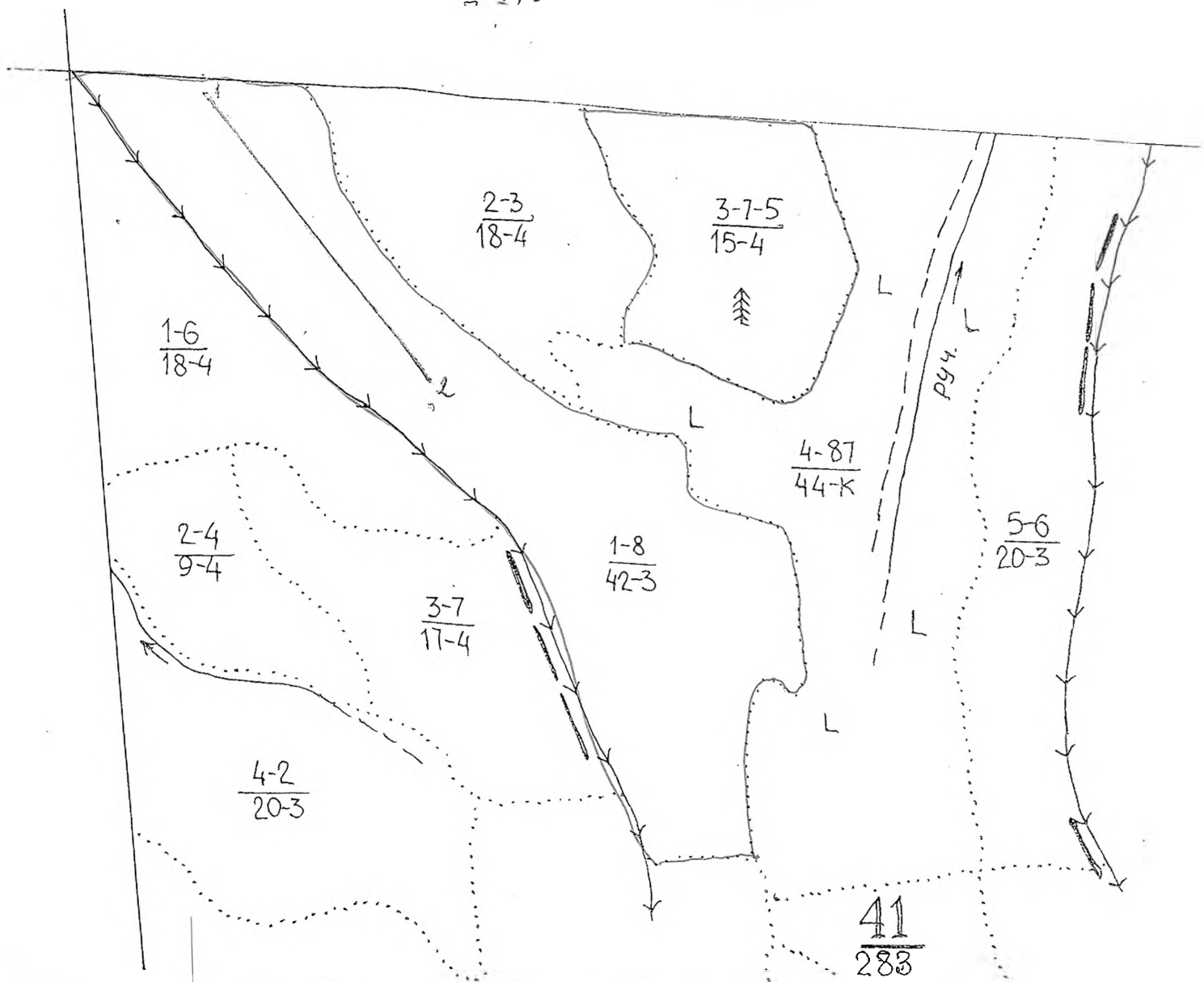
Подпись /

Дата составления документа: 15.09.17

Телефон: 8-39153-37-143

М 1: 10000

Абрис участка
к акту лесопатологического обследования
Горячегогорское лесничество
Юсферовское участ-е лес-во
кв 41 выд 1;3.



Номер выдела	Ленты (круговой площадки), перечета				
	№ ленты площадки	длина, м	ширина, м	радиус, м	площадь, га
1	—	—	—	—	—
3	—	—	—	—	—

Номера точек	Координаты	Румбы линий	Длина, м
—	—	—	—
—	—	—	—

Условные обозначения:



- граница обследуемого участка

Исполнитель работ по проведению лесопатологических обследований:

Иванова Анастасия Геннадьевна

Дата составления документа: 15.09.17

Подпись /

Телефон: 8-39153-37-4-43