


УТВЕРЖДАЮ:
Исполняющий обязанности
заместителя министра – руководителя
Департамента лесного хозяйства

Юськив З.М. 
28.09. 2017г

Акт
лесопатологического обследования № 93
лесных насаждений Горячегогорского лесничества (лесопарка)
Республика Хакасия (субъект Российской Федерации)

Способ лесопатологического обследования: 1. Визуальный

<input checked="" type="checkbox"/>
<input type="checkbox"/>

2. Инструментальный

Место проведения

Участковое лесничество	Урочище (дача)	Квартал (кварталы)	Выдел (выделы)	Площадь, га
Юферовское	-	42	5	23
Итого:				23,0

Лесопатологическое обследование проведено на общей площади 23,0 га

1. Визуальное лесопатологическое обследование.

Наземное

Дистанционное

1.1 На площади 23,0 га фактическая таксационная характеристика лесного насаждения соответствует (не соответствует) таксационному описанию (нужное подчеркнуть)

Причины несоответствия:

1.2 Лесные насаждения с нарушенной и утраченной устойчивостью выявлены на площади - га:

Участковое лесничество	Урочище (дача)	Площадь, га		Причина ослабления (гибели)
		с нарушенной устойчивостью	с утраченной устойчивостью	
-	-	-	-	-

Состояние обследованных лесных насаждений приведено в приложениях 1.1 к Акту

1.3 В обследованных лесных участках прогнозируется:

Прогноз	Площадь, га
Ослабление лесных насаждений	-
Усыхание лесных насаждений различной степени	-
Развитие очагов вредных организмов	-

1.4 Обнаружено загрязнение лесного участка отходами и выбросами

промышленными

бытовыми

Вид загрязнения	Размеры загрязнения			Объем, кубм	Площадь загрязнения, га
	длина, м	ширина, м	высота, м		
-	-	-	-	-	-

ЗАКЛЮЧЕНИЕ

Оценка текущего санитарного и лесопатологического состояния лесных насаждений, назначенные профилактические мероприятия по защите лесов, агитационные мероприятия:


Обследованные лесные участки относятся к здоровым насаждениям, так как значение средневзвешенной категории состояния в данных насаждениях не превышает 1,5.

В качестве агитационных мероприятий рекомендуется размещение информационных материалов о наличии усыхания в средствах массовой информации (интернет).

Исполнитель работ по проведению лесопатологического обследования:

Иванова Анастасия Геннадьевна

Подпись



Результаты проведения лесопатологических обследований лесных насаждений за

Приложение 1.1

сентябрь 20 17 г

Субъект РФ

Республика Хакасия

Лесничество : Горячегогорское

Участковое лесничество:

Юферовское

Урочище (лесная дача)

Номер квартала	Номер выдела	Площадь выдела, га	Целевое назначение лес	Категория защитных лес	Номер лесопатологического	Площадь лесопатологического	Таксационная характеристика										Число дер. На пробе, шт	Распределение запаса насаждения по категориям состояния деревьев, %												Признаки повреждения деревьев	Доля поврежденных дер. %	Причина ослабления, повреждения	Подлежит рубке, %	Рекомендуемые	
							состав	порода	возраст	ср. высота, м	ср. диаметр, см	тип леса	полнота	бонитет	запас, куб/га	без признаков ослабл.		ослабленные	сильно ослабленные	усыхающие	свежий сухостой	старый сухостой	свежий ветровал	старый ветровал	свежий бурелом	старый бурелом	аварийные деревья	вид	площадь, га						
1	2	3	4	5	6	7	8	9	10	11	12	13	14	15	16	17	18	19	20	21	22	23	24	25	26	27	28	29	30	31	32	33	34		
42	5	23	3	Орехо-промысловая зона			4	К	210	23	60	ВЗМ	0,5	3	200	100	86,0	7,0	2,0	2,0	0,0	3,0	0,0	0	0	0	0	801		357	5	ЛПО	23		
							6	Пих	140	19	24																				0				
																																0			
Итого:	23																																ЛПО	23	

Примечание - Показатели, не соответствующие таксационному описанию отмечаются (*)

Исполнитель работ по проведению лесопатологических обследований:

Иванова Анастасия Геннадьевна

Подпись

А.И. Иванова

Дата составления документа

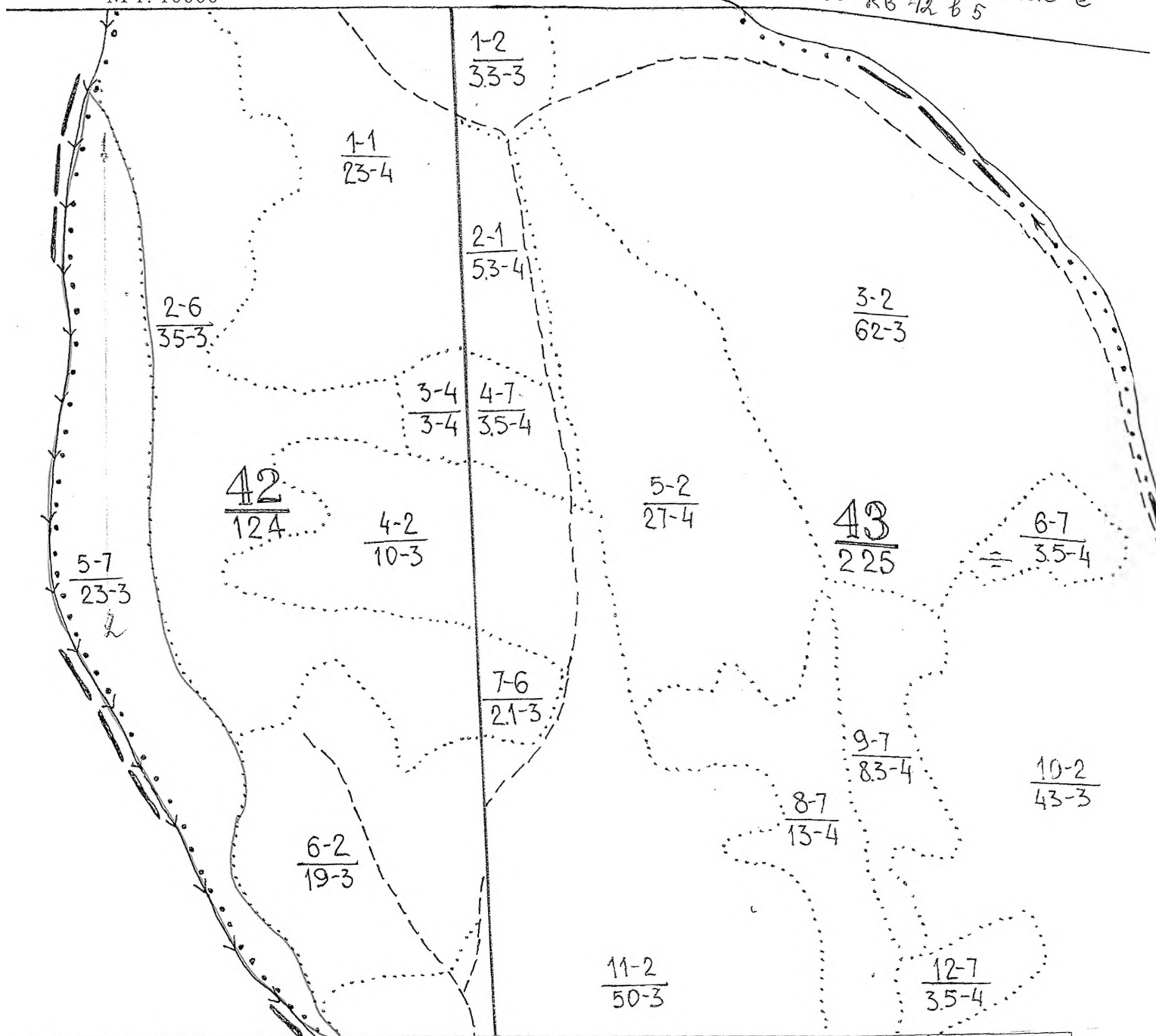
15.09.17

Телефон

8(39153)37-1-43

Абрис участка Горячегогорское лес-во
к акту лесопатологического обследования Юрзеровское лес-во кв 12 в 5


М 1: 10000



Номер выдела	Ленты (круговой площадки), перечета				
	№ ленты площадки	длина, м	ширина, м	радиус, м	площадь, га
5	-	-	-	-	-

Номера точек	Координаты	Румбы линий	Длина, м
-	-	-	-
-	-	-	-

Условные обозначения:

 - граница обследуемого участка

Исполнитель работ по проведению лесопатологических обследований:

Иванова Анастасия Геннадьевна

Дата составления документа:

15.09 17

Подпись /

Телефон: 8-39153-37-4-43