


УТВЕРЖДАЮ:  
Исполняющий обязанности  
заместителя министра – руководителя  
Департамента лесного хозяйства

Юськив З.М.

  
28.09 2017г

**Акт**

**лесопатологического обследования № 92**

лесных насаждений Горячегогорского лесничества (лесопарка)  
Республика Хакасия (субъект Российской Федерации)

Способ лесопатологического обследования: 1. Визуальный

2. Инструментальный

x
---

**Место проведения**

Участковое лесничество	Урочище (дача)	Квартал (кварталы)	Выдел (выделы)	Площадь, га
Юферовское	-	43	4	3,5
		43	7	2,1
		43	8	13
		43	9	8,3
		43	12	3,5
<b>Итого:</b>				<b>30,4</b>

Лесопатологическое обследование проведено на общей площади 30,4 га

**1. Визуальное лесопатологическое обследование.**

Наземное

Дистанционное

1.1 На площади 30,4 га фактическая таксационная характеристика лесного насаждения соответствует (не соответствует) таксационному описанию (нужное подчеркнуть)

Причины несоответствия:

1.2 Лесные насаждения с нарушенной и утраченной устойчивостью выявлены на площади - га:

Участковое лесничество	Урочище (дача)	Площадь, га		Причина ослабления (гибели)
		с нарушенной устойчивостью	с утраченной устойчивостью	
-	-	-	-	-

Состояние обследованных лесных насаждений приведено в приложениях 1.1 к Акту

1.3 В обследованных лесных участках прогнозируется:

Прогноз	Площадь, га
Ослабление лесных насаждений	-
Усыхание лесных насаждений различной степени	-
Развитие очагов вредных организмов	-

1.4 Обнаружено загрязнение лесного участка отходами и выбросами

промышленными

бытовыми

Вид загрязнения	Размеры загрязнения			Объём, кубм	Площадь загрязнения, га
	длина, м	ширина, м	высота, м		
-	-	-	-	-	-

**ЗАКЛЮЧЕНИЕ**

Оценка текущего санитарного и лесопатологического состояния лесных насаждений, назначенные профилактические мероприятия по защите лесов, агитационные мероприятия:


*Обследованные лесные участки относятся к здоровым насаждениям, так как значение средневзвешенной категории состояния в данных насаждениях не превышает 1,5.*

*В качестве агитационных мероприятий рекомендуется размещение информационных материалов о наличии усыхания в средствах массовой информации (интернет).*

Исполнитель работ по проведению лесопатологического обследования:

Иванова Анастасия Геннадьевна

Подпись



Результаты проведения лесопатологических обследований лесных насаждений за

*сентябрь*

20 17г

Субъект РФ

Республика Хакасия

Лесничество : Горячегорское

Участковое лесничество:

Юферовское

Урочище (лесная дача)

Номер квартала	Номер выдела	Площадь выдела, га	Целевое назначение лес	Категория защитных лес	Номер лесопатологического участка	Площадь лесопатологического участка	Таксационная характеристика										Число дер. На пробе, шт	Распределение запаса насаждения по категориям состояния														Рекомендуемые		
							состав	порода	возраст	ср. высота, м	ср. диаметр, см	тип леса	полнота	бонитет	запас, кубм/га	категория, %														вид	площадь, га			
1	2	3	4	5	6	7	8	9	10	11	12	13	14	15	16	17	18	19	20	21	22	23	24	25	26	27	28	29	30	31	32	33	34	
43	4	3,5	3	Орехо-промысловая зона			8	Пих	130	20	26	ОСРТ	0,3	4	100	100	87,0	2,0	2,0	3,0	0,0	6,0	0,0	0	0	0	801	362	9	ЛПО	3,5			
								2	К		21	36																						
43	7	2,1	3					4	К	230	24	60	ВОСЧ	0,4	3	190	100	89	5,0	3	1	0,0	2,0	0,0	0	0	0	801	357	3	ЛПО	2,1		
								6	Пих	130	20	24																						
43	8	13	3					8	К	270	22	56	ВЗМ	0,5	4	220	100	91	4,0	2	1	0,0	2,0	0,0	0	0	0	801	357	3	ЛПО	13		
								2	П	150	18	20																						
43	9	8,3	3					8	П	140	20	24	ВЗМ	0,6	4	190	100	90	5,0	1	1	0,0	3,0	0,0	0	0	0	801	362	4	ЛПО	8,3		
								2	К	270	24	60																						
43	12	3,5	3					8	П	140	20	24	ВЗМ	0,6	4	210	100	89	4,0	2	2	0,0	3,0				801	362					3,5	
								2	К	270	24	60																						
Итого:		30,4																															ЛПО	30,4

Исполнитель работ по проведению лесопатологических обследований:

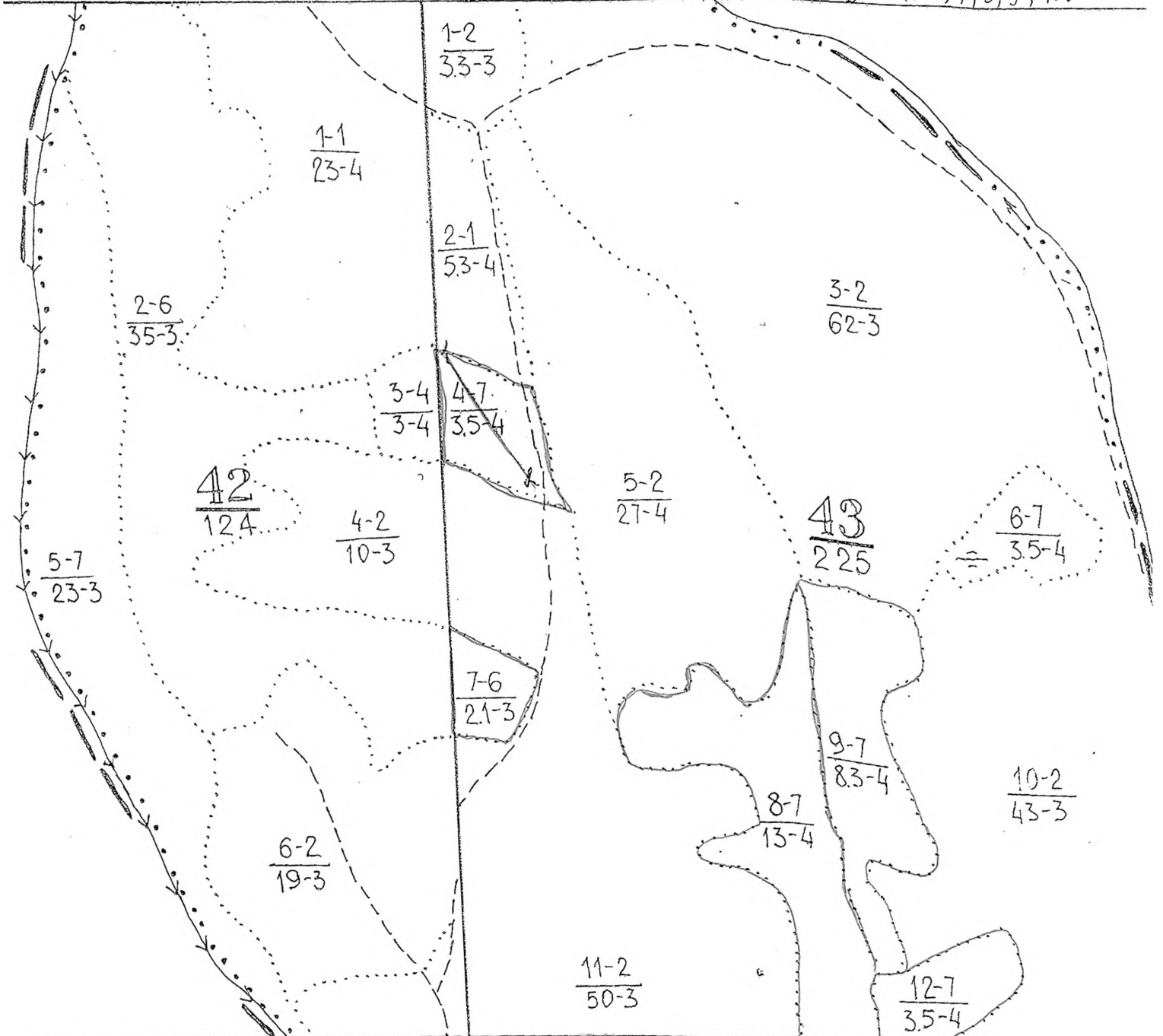
Иванова Анастасия Геннадьевна

15.09.17

Подпись

Абрис участка  
к акту лесопатологического обследования  
Горячегогорское лес-во  
Юсеровское учас-е лес-во  
КВ 43 выд-4; 7; 8; 9; 12

М 1: 10000



Номер выдела	Ленты (круговой площадки), перечета				
	№ ленты площадки	длина, м	ширина, м	радиус, м	площадь, га
4	—	—	—	—	—
7	—	—	—	—	—
8	—	—	—	—	—
9	—	—	—	—	—
12	—	—	—	—	—

Номера точек	Координаты	Румбы линий	Длина, м
—	—	—	—
—	—	—	—

Условные обозначения:

- граница обследуемого участка

Исполнитель работ по проведению лесопатологических обследований:

Иванова Анастасия Геннадьевна

Дата составления документа:

15.09.14

Подпись /

Телефон: 8-39153-37-1-43