

УТВЕРЖДАЮ:
Исполняющий обязанности
заместителя министра – руководителя
Департамента лесного хозяйства

Юськив З.М.


28.09 2017г

Акт

лесопатологического обследования № 84

лесных насаждений Горячегогорского лесничества (лесопарка)
Республика Хакасия (субъект Российской Федерации)

Способ лесопатологического обследования: 1. Визуальный

x

2. Инструментальный

Место проведения

Участковое лесничество	Урочище (дача)	Квартал (кварталы)	Выдел (выделы)	Площадь, га
Юферовское	-	53	1	6,1
		53	2	8,6
		53	4	12
		53	16	49
Итого:				75,7

Лесопатологическое обследование проведено на общей площади 75,7 га

1. Визуальное лесопатологическое обследование.

Наземное

Дистанционное

1.1 На площади 75.7 га фактическая таксационная характеристика лесного насаждения соответствует (не соответствует) таксационному описанию (нужное подчеркнуть)

Причины несоответствия:

1.2 Лесные насаждения с нарушенной и утраченной устойчивостью выявлены на площади - га:

Участковое лесничество	Урочище (дача)	Площадь, га		Причина ослабления (гибели)
		с нарушенной устойчивостью	с утраченной устойчивостью	
-	-	-	-	-
-	-	-	-	-

Состояние обследованных лесных насаждений приведено в приложениях 1.1 к Акту

1.3 В обследованных лесных участках прогнозируется:

Прогноз	Площадь, га
Ослабление лесных насаждений	-
Усыхание лесных насаждений различной степени	-
Развитие очагов вредных организмов	-

1.4 Обнаружено загрязнение лесного участка отходами и выбросами

промышленными

бытовыми

Вид загрязнения	Размеры загрязнения			Объем, кубм	Площадь загрязнения, га
	длина, м	ширина, м	высота, м		
-	-	-	-	-	-

ЗАКЛЮЧЕНИЕ

Оценка текущего санитарного и лесопатологического состояния лесных насаждений, назначенные профилактические мероприятия по защите лесов, агитационные мероприятия:

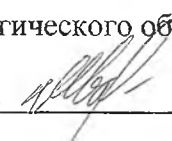
Обследованные лесные участки относятся к здоровым насаждениям, так как значение средневзвешенной категории состояния в данных насаждениях не превышает 1,5.

В качестве агитационных мероприятий рекомендуется размещение информационных материалов о наличии усыхания в средствах массовой информации (интернет).

Исполнитель работ по проведению лесопатологического обследования:

Иванова Анастасия Геннадьевна

Подпись



Результаты проведения лесопатологических обследований лесных насаждений за

сентябрь 20 17г

Субъект РФ

Республика Хакасия

Лесничество : Горячегогорское

Участковое лесничество:

Юферовское

Урочище (лесная дача)

Номер квартала	Номер выдела	Площадь выдела, га	Целевое назначение лесосек	Категория защитных лесов	Номер лесопатологического участка	Площадь лесопатологического участка	Таксационная характеристика										Число дер. На пробе, шт	Распределение запаса насаждения по категориям состояния деревьев, %										Признаки повреждения деревьев	Доля поврежденных дер. %	Причина ослабления, повреждения	Подлежит рубке, %	Рекомендуемые		
							состав	порода	возраст	ср.высота, м	ср.диаметр, см	тип леса	полнота	бонитет	запас, кубм/га	без признаков ослабл.		ослабленные	сильно ослабленные	усыхающие	свежий сухойстой	старый сухойстой	свежий ветровал	старый ветровал	свежий бурелом	старый бурелом	аварийные деревья					вид	площадь, га	
1	2	3	4	5	6	7	8	9	10	11	12	13	14	15	16	17	18	19	20	21	22	23	24	25	26	27	28	29	30	31	32	33	34	
53	1	6,1	3	Орехо-промысловая зона водоохранный участок - в.1 -2,2 га; в.4 - 6,5 га; в.16 5,2 га			9	К	260	22	52	ВСОСЧ	0,6	4	270	100	91,0	3,0	2,0	2,0	0,0	2,0	0,0	0	0	0	0	801		357	4	ЛПО	6,1	
								1	П	140	15	16																				0		
																																0		
																																0		
53	2	8,6	3					9	К	260	23	52	МЗМ	0,6	3	290	100	87	2,0	2	3	0,0	6,0	0,0	0	0	0	0	610		337	9	ЛПО	8,6
								1	П	130	17	18																				0		
																																0		
53	4	12	3					6	П	140	20	24	ВЗМ	0,4	4	130	100	90	5,0	1	1	0,0	3,0	0,0	0	0	0	0	610		341	4	ЛПО	12
								1	Е		21	26																				0		
								2	К	240	23	56																						
							1	Б	80	18	24																				0			
53	16	49	3				8	П	140	21	24	ВЗМ	0,6	4	200	100	86	6,0	3	2	0,0	3,0	0,0	0	0	0	0	801		362	5	ЛПО	49	
							2	К		23	56																							
								П																										
Итого:		75,7																														ЛПО	75,7	

Примечание - Показатели, не соответствующие таксационному описанию отмечаются (*)

Исполнитель работ по проведению лесопатологических обследований:

Иванова Анастасия Геннадьевна

Подпись *Иванова Анастасия Геннадьевна*

Дата составления документа

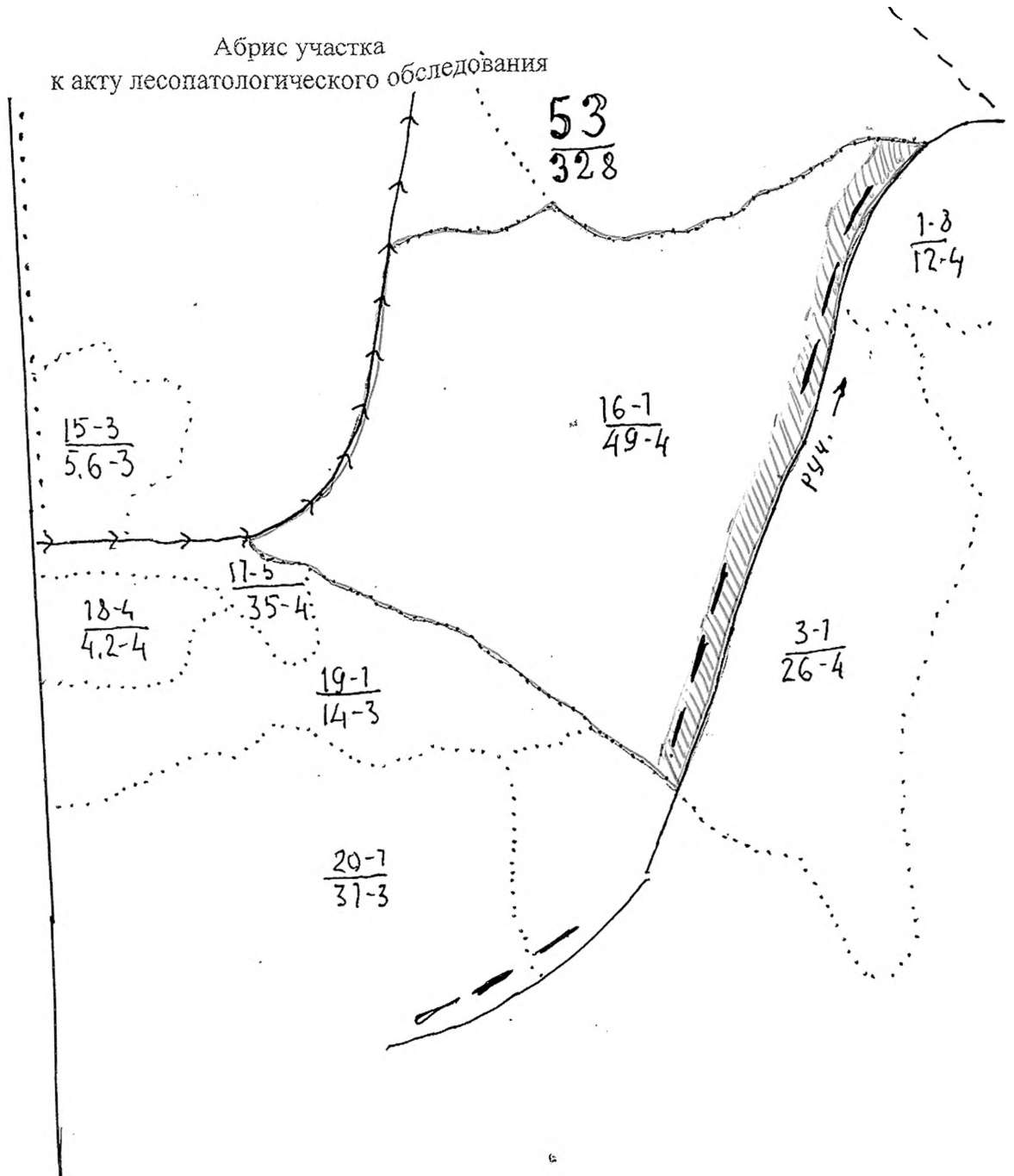
18.09.17

Телефон 8(39153)37-1-43

Абрис участка
к акту лесопатологического обследования

М 1: 10000



Горячегогорское
лес-во
Юферовское уч-е
лесничество
кв 53 вид 16.



Номер выдела	Ленты (круговой площадки), перечета				
	№ ленты площадки	длина, м	ширина, м	радиус, м	площадь, га
16	-	-	-	-	-


Номера точек	Координаты	Румбы линий	Длина, м
-	-	-	-
-	-	-	-

Условные обозначения:

 - граница обследуемого участка
 - охраняемая зона - в 16 - 5,2 га

Исполнитель работ по проведению лесопатологических обследований:

Иванова Анастасия Геннадьевна

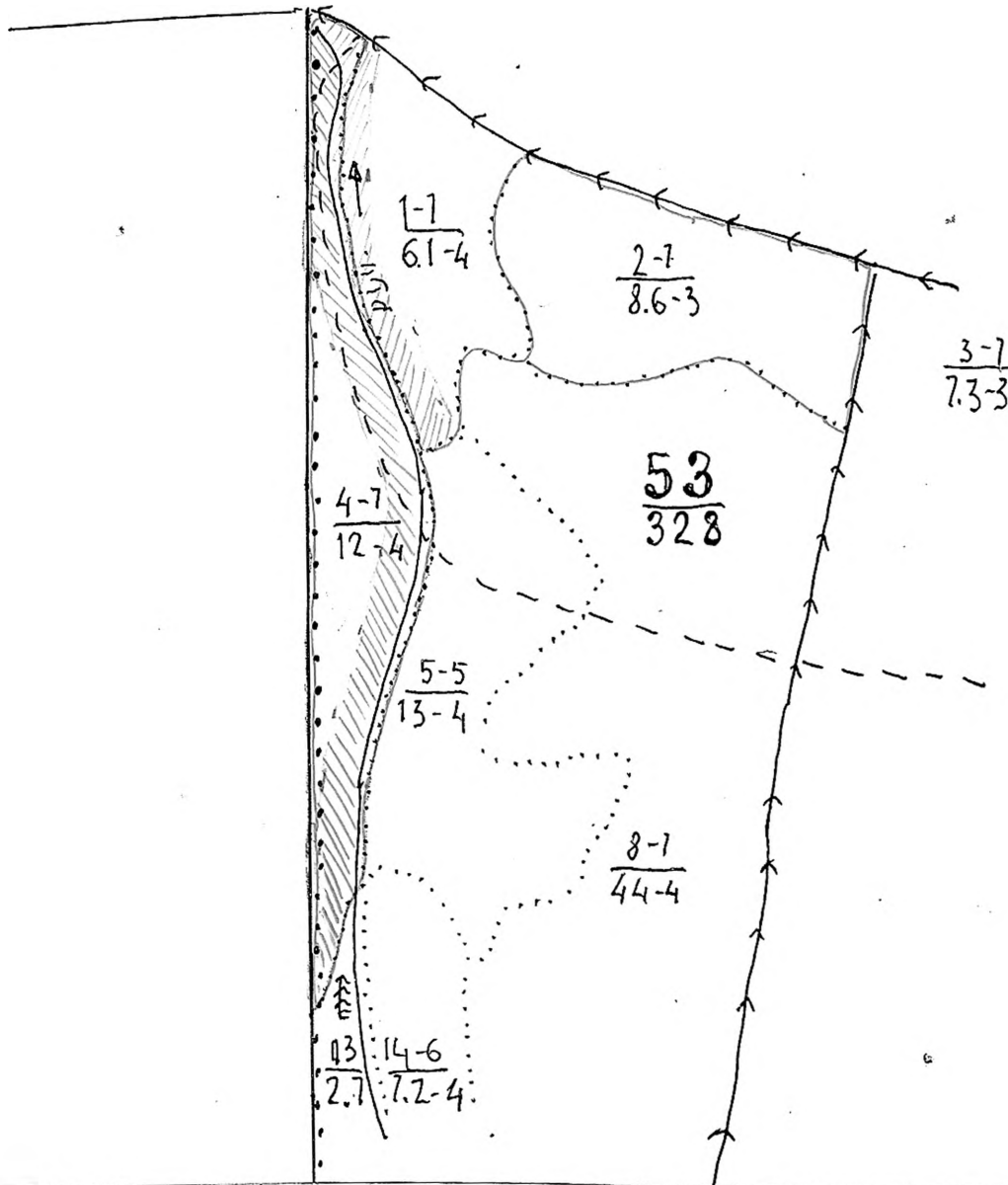
Подпись / 

Дата составления документа: 18.09.17

Телефон: 8-39153-37-143

Абрис участка
к акту лесопатологического обследования
Горячегогорское лесничество
Юреровское участ-е лес-во

М 1: 10000



Номер выдела	Ленты (круговой площадки), перечета				
	№ ленты площадки	длина, м	ширина, м	радиус, м	площадь, га
1	—	—	—	—	—
2	—	—	—	—	—
4	—	—	—	—	—

Номера точек	Координаты	Румбы линий	Длина, м
—	—	—	—
—	—	—	—

Условные обозначения:

- граница обследуемого участка
 - охранная зона выдел 1 - 2,2 га; выдел 4 - 6,5 га

Исполнитель работ по проведению лесопатологических обследований:

Иванова Анастасия Геннадьевна

Подпись /

Дата составления документа:

18.09.17

Телефон: 8-39153-37-1-43