


УТВЕРЖДАЮ:  
Исполняющий обязанности  
заместителя министра – руководителя  
Департамента лесного хозяйства  
Министерства природных ресурсов и  
экологии Республики Хакасия

Юськив З.М. 

Дата 20.09. 2017г

Акт  
лесопатологического обследования № 88  
лесных насаждений Туимское лесничества (лесопарка)  
Республика Хакасия (субъект Российской Федерации)

Способ лесопатологического обследования: 1. Визуальный

2. Инструментальный

Место проведения

Участковое лесничество	Урочище (дача)	Квартал (кварталы)	Выдел (выделы)	Площадь, га
Комунаровское		93	7	40

Лесопатологическое обследование проведено на общей площади 40 га

1. Визуальное лесопатологическое обследование.

Наземное

Дистанционное

1.1 На площади 40 га фактическая таксационная характеристика лесного насаждения соответствует (не соответствует) таксационному описанию (нужное подчеркнуть) лесоустройства 1993 г.

Причины несоответствия:

1.2 Лесные насаждения с нарушенной и утраченной устойчивостью выявлены на площади 40 га:

Участковое лесничество	Урочище ( )	Площадь, га		Причина ослабления (гибели)
		с нарушенной устойчивостью	с утраченной устойчивостью	
Комунаровское		40		Устойчивый низовой пожар 4-10 летней давности средней интенсивности

Состояние обследованных лесных насаждений приведено в приложениях 1.1 к Акту

1.3 В обследованных лесных участках прогнозируется:

Прогноз	Площадь, га
Ослабление лесных насаждений	40
Усыхание лесных насаждений различной степени	
Развитие очагов вредных организмов	

1.4 Степень загрязнения лесного участка отходами и выбросами  промышленными  бытовыми

Вид загрязнения	Размеры загрязнения			Объём, кубм	Площадь загрязнения, га
	длина, м	ширина, м	высота, м		

**ЗАКЛЮЧЕНИЕ**

Оценка текущего санитарного и лесопатологического состояния лесных насаждений, назначенные профилактические мероприятия по защите лесов, агитационные мероприятия:

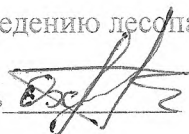
Данные насаждения относятся к ослабленным так как текущий отпад превышает естественный в результате повреждения устойчивым низовым пожаром 4-10 летней давности средней интенсивности. Учитывая особенность повреждений, следует провести ЛПО данного участка в 2018 г.

В качестве агитационных мероприятий рекомендуется проведение бесед с населением; развешивание плакатов, аншлагов, информирующих о требованиях Правил пожарной безопасности в лесах.

Исполнитель работ по проведению лесопатологического обследования:

Охримов Е.А.

Подпись



Результаты проведения лесопатологического обследования лесных насаждений за сентябрь 2017 г.

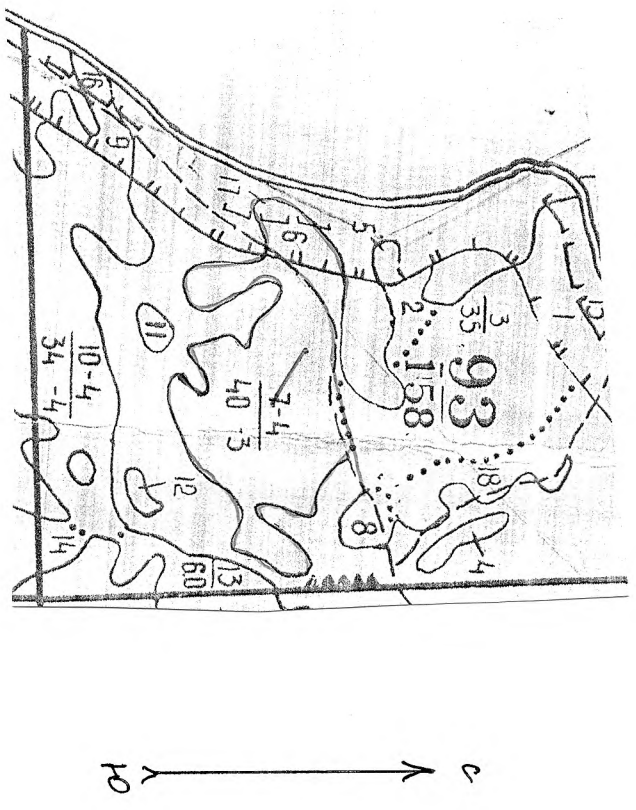
Субъект Российской Федерации Республика Хакасия  
 Участок лесничества Щиринское  
 Лесничество (лесопарк) Туимское  
 Урочище (лесная дача)

Номер квартала	Номер выдела	Площадь выдела, га	Целевое назначение лесов	Категория защитных лесов	Номер лесопатологического выдела	Площадь лесопатологического выдела, га	Таксационная характеристика лесного насаждения								Число деревьев на пробе, шт.	Распределение деревьев по категориям состояния, % от запаса										Причина ослабления, поврежденная	Доля поврежденных деревьев, %	Признаки поврежденния деревьев	ЛЮ	Площадь, га			
							состав	порода	возраст	средняя высота, м	средний диаметр, см	тип леса	полнота	бонитет		запас, км/га	без признаков ослабления	ослабленные	ослабленные сильно ослабленные	улыхающие	свежий сухостой	старый сухостой	свежий ветровал	старый ветровал	свежий бурелом						старый бурелом	аварийные деревья	
93	7	40				40	8	9	10	11	12	13	14	15	16	17	18	19	20	21	22	23	24	25	26	27	28	29	30	31	32	33	34
							8	Л	70	18	24		0,5	3	140	105	52,0	20,0	0,0	2,0	8,0	8,0	0,0	10,0	0,0	0,0	315	18	867	28			40
							2	Б	60	18	16	ОСР				27,0	59,0	29,0	3,0	1,0	1,0	2,0	3,0	2,0	0,0	0,0	315	5	867	8			
																132	53,4	21,8	0,6	1,8	6,6	6,8	0,6	8,4	0,0	0,0				24			

Показатели, не соответствующие таксационному описанию отмечаются «\*».  
 Исполнитель работ по проведению лесопатологического обследования:  
 Охримов Егор Анатольевич  
 Дата составления документа 14.09.2017  
 Подпись *[подпись]*  
 Телефон 89232830524

Абрис участка

М 1:10000



№ выдела	Ленты (круговой площадки) перечета				
	№ ленты (площадки)	длина, м	ширина, м	радиус, м	площадь, га
7		211	20		0,42

Номера точек	Координаты	Румбы линий	Длина, м

Условные обозначения: --- *кредная площадка* - *обследованная* участок  
 Исполнитель работ по проведению лесопатологического исследования:

ФИО Охримов Егор Анатольевич Подпись *[Signature]*

Дата составления документа 14.09.2014 Телефон 89232830524