

УТВЕРЖДАЮ:  
Исполняющий обязанности  
Заместителя министра – руководителя  
Департамента лесного хозяйства  
Министерства природных ресурсов и  
экологии Республики Хакасия

Юськив З.М. 

Дата 20.09. 2017г

АКТ  
лесопатологического обследования № 66  
лесных насаждений Тумское лесничества (лесопарка)  
Республика Хакасия (субъект Российской Федерации)

Способ лесопатологического обследования: 1. Визуальный

<input checked="" type="checkbox"/>
<input type="checkbox"/>

2. Инструментальный

Место проведения

Участковое лесничество	Урочище (дача)	Квартал (кварталы)	Выдел (выделы)	Площадь, га
Комунаровское		97	51	28
			53	86

Лесопатологическое обследование проведено на общей площади 114 га

1. Визуальное лесопатологическое обследование.

Наземное

Дистанционное

1.1 На площади 114 га фактическая таксационная характеристика лесного насаждения соответствует (не соответствует) таксационному описанию (нужное подчеркнуть) лесоустройства 1993 г.

Причины несоответствия:

1.2 Лесные насаждения с нарушенной и утраченной устойчивостью выявлены на площади 114 га:

Участковое лесничество	Урочище (дача)	Площадь, га		Причина ослабления (гибели)
		с нарушенной устойчивостью	с утраченной устойчивостью	
Комунаровское		114		Устойчивый низовой пожар 4-10 летней давности средней интенсивности

Состояние обследованных лесных насаждений приведено в приложениях 1.1 к Акту

1.3 В обследованных лесных участках прогнозируется:

Прогноз	Площадь, га
Ослабление лесных насаждений	114
Усыхание лесных насаждений различной степени	
Развитие очагов вредных организмов	

1.4 Обнаружено загрязнение лесного участка отходами и выбросами  промышленными  бытовыми

Вид загрязнения	Размеры загрязнения			Объем, кубм	Площадь загрязнения, га
	длина, м	ширина, м	высота, м		

**ЗАКЛЮЧЕНИЕ**

Оценка текущего санитарного и лесопатологического состояния лесных насаждений, назначенные профилактические мероприятия по защите лесов, агитационные мероприятия:

Данные насаждения относятся к ослабленным так как текущий отпад превышает естественный в результате повреждения устойчивым низовым пожар 4-10 летней давности средней интенсивности.


Учитывая особенность повреждений, следует провести инструментальное ЛПО данных участка в 2018.

В качестве агитационных мероприятий рекомендуется проведение бесед с населением; развешивание плакатов, аншлагов, информирующих о требованиях Правил пожарной безопасности в лесах.

Исполнитель работ по проведению лесопатологического обследования:

Охримов Е.А.

Подпись




Результаты проведения лесопатологического обследования лесных насаждений за сентябрь 2017 г.

Субъект Российской Федерации Республика Хакасия  
 Участковое лесничество Комунарское

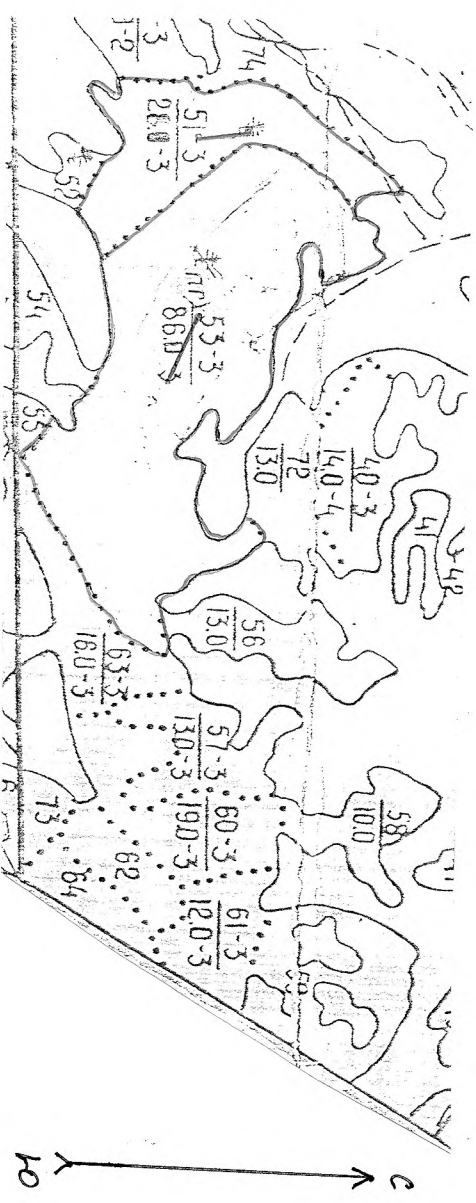
Лесничество (лесопарк) Туимское  
 Урочище (лесная дача)

№ квартала	№ выдела	Площадь выдела, га	Целевое назначение лесов	Категория защитных лесов	№ выдела лесопатологического выдела	Площадь лесопатологического выдела, га	Таксационная характеристика лесного насаждения								Число деревьев на пробе, шт.	Распределение деревьев по категориям состояния, % от запаса											Признаки повреждения деревьев	Доля поврежденных деревьев, %	Причина ослабления, повреждения	Подожит рубке, %	Вид	Назначенные мероприятия				
							состав	порода	возраст	средняя высота, м	средний диаметр, см	тип леса	полнота	бонитет		запас, ком/га	без признаков ослабления	ослабленные	сильно ослабленные	усыхающие	свежий сухостой	старый сухостой	свежий ветровал	старый ветровал	свежий бурелом	старый бурелом							аварийные деревья			
1	2	3	4	5	6	7	8	9	10	11	12	13	14	15	16	17	18	19	20	21	22	23	24	25	26	27	28	29	30	31	32	33	34	Площадь, га		
97	51	28	3			28	8	Л	60	16	18		0,6	3	140	106	42,0	36,0	7,0	0,0	2,0	8,0	0,0	5,0	0,0	0,0	0,0	316	13	867	15		28			
							2	Б	50	16	14					17,0	61,0	30,0	5,0	1,0	2,0	0,0	0,0	0,0	0,0	0,0	316	2	867	3						
	53					86	5	Л	60	16	18		0,6	3	140	123	45,8	34,8	6,6	0,2	1,8	6,8	0,0	4,0	0,0	0,0				12,6						
							5	Б	50	16	14					103	38,0	42,0	16	1,0	2,0	0,0	0,0	0,0	0,0	0,0	801	2	355	3						
																204	40,0	37,0	11,5	0,5	2,5	6,0	0,0	2,5	0,0	0,0				11						

Показатели, не соответствующие таксационному описанию отмечаются «\*».  
 Исполнитель работ по проведению лесопатологического обследования:  
 Охримов Егор Анатольевич Подпись   
 Дата составления документа 14.09.2017 Телефон 89232830524

Абрис участка

М 1:10000



№ выдела	Ленты (круговой площадки) перечета				
	№ ленты (площадки)	длина, м	ширина, м	радиус, м	площадь, га
51	1	176	20		0,35
53	2	184	20		0,37

Номера точек	Координаты			Длина, м
	Румбы линий			

Условные обозначения: *Обследованиемй участок* — *красная линия*  
 Исполнитель работ по проведению лесопатологического исследования:

ФИО Охримов Егор Анатольевич Подпись *Е.Охримов*

Дата составления документа 14.09.2017 Телефон 89232830524