


УТВЕРЖДАЮ:
Министр природных ресурсов и
экологии республики Хакасия

Соколов Ю.В. 

19.10. 2017г

Акт
лесопатологического обследования № 220
лесных насаждений Саяногорского лесничества (лесопарка)
Республика Хакасия (субъект Российской Федерации)

Способ лесопатологического обследования: 1. Визуальный

2. Инструментальный

Место проведения

Участковое лесничество	Урочище (дача)	Квартал (кварталы)	Выдел (выделы)	Площадь, га
Карловское		22	33	19

Лесопатологическое обследование проведено на общей площади 19 га

1. Визуальное лесопатологическое обследование.

Наземное



Дистанционное



1.1 На площади 19 га фактическая таксационная характеристика лесного насаждения соответствует (не соответствует) таксационному описанию (нужное подчеркнуть)

Причины несоответствия:

1.2 Лесные насаждения с нарушенной и утраченной устойчивостью выявлены на площади - га:

Участковое лесничество	Урочище (дача)	Площадь, га		Причина ослабления (гибели)
		с нарушенной устойчивостью	с утраченной устойчивостью	
-	-	-	-	-

Состояние обследованных лесных насаждений приведено в приложениях 1.1 к Акту

1.3 В обследованных лесных участках прогнозируется:

Прогноз	Площадь, га
Ослабление лесных насаждений	-
Усыхание лесных насаждений различной степени	-
Развитие очагов вредных организмов	-

1.4 Обнаружено загрязнение лесного участка отходами и выбросами **промышленными**
бытовыми

Вид загрязнения	Размеры загрязнения			Объём, кубм	Площадь загрязнения, га
	длина, м	ширина, м	высота, м		
-	-	-	-	-	-

ЗАКЛЮЧЕНИЕ

Оценка текущего санитарного и лесопатологического состояния лесных насаждений, назначенные профилактические мероприятия по защите лесов, агитационные мероприятия:

Обследованный лесной участок относится к здоровому насаждению, так как значение средневзвешенной категории состояния в данном насаждении не превышает 1,5. Очагов стволовых вредителей не выявлено.

В качестве агитационных мероприятий рекомендуется размещение информационных материалов в средствах массовой информации (интернет)

Исполнитель работ по проведению лесопатологического обследования:

Нестерова Галина Анатольевна

Подпись 

Результаты проведения лесопатологических обследований лесных насаждений за *сентябрь*

Субъект РФ Республика Хакасия
 Участковое лесничество: Карловское
 Лесничество: Саяногорское
 Урочище (лесная дача)

1	2	3	4	5	6	7	Таксационная характеристика							17	Распределение запаса насаждения по категориям состояния деревьев, %										30	31	32	33	34						
							8	9	10	11	12	13	14		15	16	18	19	20	21	22	23	24	25						26	27	28	29	30	
номер квартала	номер выдела	площадь выдела, га	целевое назначение лесов	категория защитных лесов	номер лесопатологического выдела	площадь лесопатологического выдела	состав	попада	возраст	ср. высота, м	ср. диаметр, см	тип леса	полнота	бонитет	запас, км/га	число дер. на пробе, шт	без признаков ослабл.	ослабленные	сильно ослабленные	усыхающие	свежий сухостой	старый сухостой	свежий ветровал	старый ветровал	свежий бурелом	старый бурелом	аварийные деревья	признаки поврежденная деревьев	доля поврежденных дер. %	причина ослабления поврежденная	подлежит рубке, %	вид	площадь, га	рекомендуемые мероприятия	
22	33	19	3				4	С	70	17	18	РТОС	0,5	3	160	100	75,6	11,0	7	2,7	0,0	3,7	0,0	0	0	0	0	808	5	374	6,4				
	в т.ч.	15					2	П	16	16						63	63,1	17,2	3,6	0,0	0,0	0	0	0	0	0				3,6					
							2	Б	19	22						20	74,6	18,4	2,8	4,2	0,0	0,0	0	0	0	0				4,2					
							2	Ос	21	24						3	100	0,0	0	0	0,0	0,0	0	0	0	0				0					
Итого:		19														186	73	13,1	8,5	3,1	0,0	2,3	0	0	0	0				5,4				19	

Примечание - Показатели, не соответствующие таксационному описанию отмечаются (*)

Исполнитель работ по проведению лесопатологических обследований:

Нестерова Галина Анатольевна

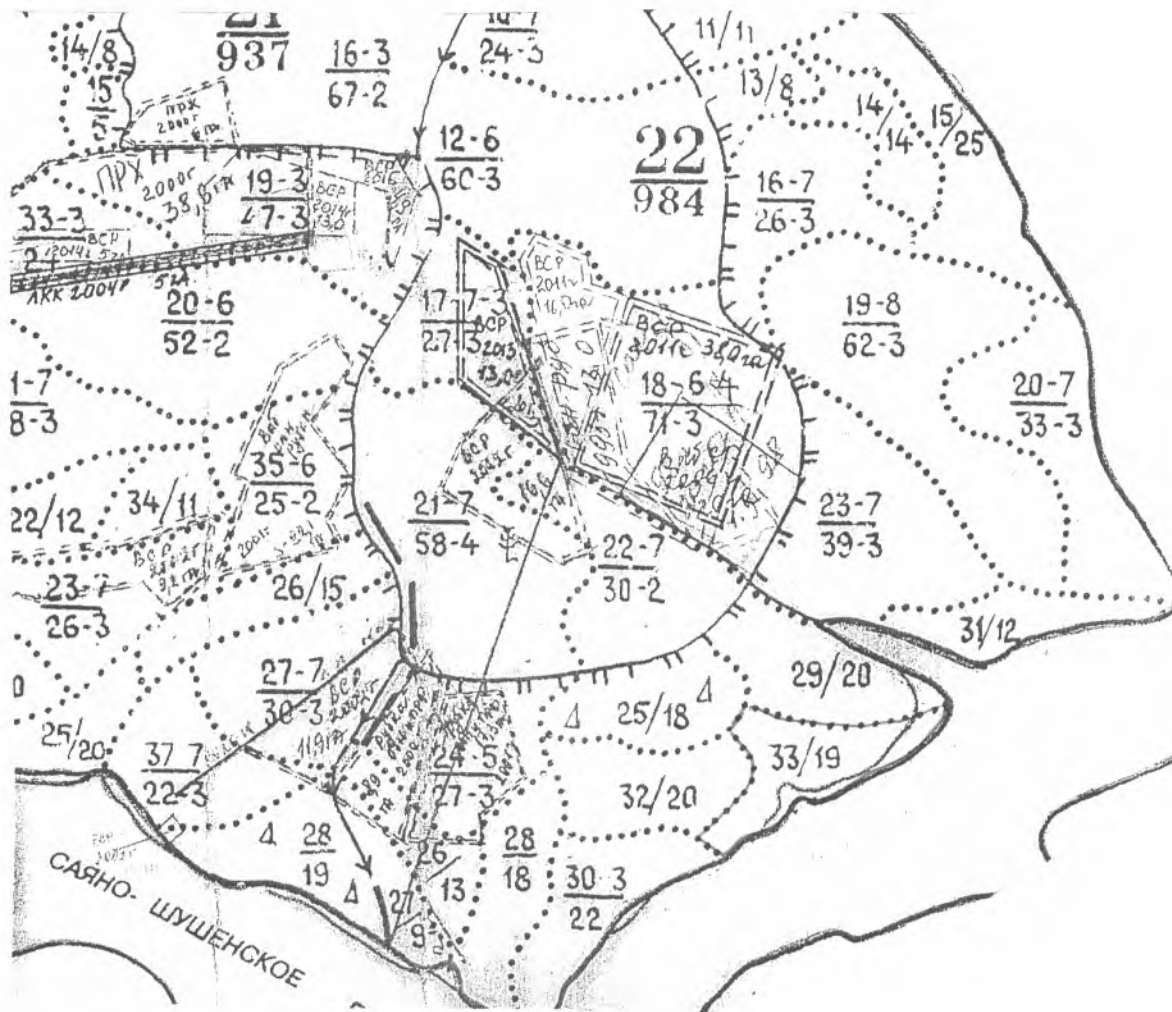
Дата составления документа *20.09.2017*

Подпись

Телефон 8(39047)-2-84-14

Абрис участка
к акту лесопатологического обследования в кв.22 выд.33
Карловского участкового лесничества Саяногорского лесничества


M 1:10000



Номер выдела	Ленты (круговой площадки) перечёта				
	№ ленты площадки	длина, м	ширина, м	радиус, м	площадь, га
33	-	-	-	-	-

Номера точек	Координаты	Румбы линий	Длина, м
-	-	-	-
-	-	-	-
-	-	-	-

Условные обозначения:

 - границы обследуемого участка

Исполнитель работ по проведению лесопатологических обследований:
Нестерова Галина Анатольевна Подпись *Г. Нестерова*
Дата составления документа 20.09.2017 Телефон 8(39047)2-84-14