


УТВЕРЖДАЮ:
Исполняющий обязанности
Заместителя министра – руководителя
Департамента лесного хозяйства
Министерства природных ресурсов и
экологии Республики Хакасия

Юськив З.М. 

Дата 04.10. 2017г

Акт
лесопатологического обследования № 200
лесных насаждений Усть - Бюрь лесничества (лесопарка)
Республика Хакасия (субъект Российской Федерации)

Способ лесопатологического обследования: 1. Визуальный

2. Инструментальный

Место проведения

Участковое лесничество	Урочище (дача)	Квартал (кварталы)	Выдел (выделы)	Площадь, га
Усть-Бюрское		81	19	10

Лесопатологическое обследование проведено на общей площади 10 га

1. Визуальное лесопатологическое обследование.

Наземное

Дистанционное

1.1 На площади 10 га фактическая таксационная характеристика лесного насаждения соответствует (не соответствует) таксационному описанию (нужное подчеркнуть) лесоустройства 1993 г.

Причины несоответствия:

1.2 Лесные насаждения с нарушенной и утраченной устойчивостью выявлены на площади 10 га:

Участковое лесничество	Урочище (дача)	Площадь, га		Причина ослабления (гибели)
		с нарушенной устойчивостью	с утраченной устойчивостью	
Усть-Бюрское		10		Повреждение (заселено или обработано) стволовыми вредителями (300)

Состояние обследованных лесных насаждений приведено в приложениях 1.1 к Акту

1.3 В обследованных лесных участках прогнозируется:

Прогноз	Площадь, га
Ослабление лесных насаждений	10
Усыхание лесных насаждений различной степени	
Развитие очагов вредных организмов	

1.4 Обнаружено загрязнение лесного участка отходами и выбросами **промышленными** **бытовыми**

Вид загрязнения	Размеры загрязнения			Объём, кубм	Площадь загрязнения, га
	длина, м	ширина, м	высота, м		

ЗАКЛЮЧЕНИЕ

Оценка текущего санитарного и лесопатологического состояния лесных насаждений, назначенные профилактические мероприятия по защите лесов, агитационные мероприятия:

Данное насаждение относится к ослабленным так как текущий отпад превышает естественный.

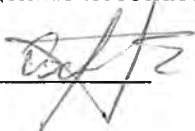
Следует провести инструментальное ЛПО данного участка в 2018 г.

В качестве агитационных мероприятий рекомендуется проведение бесед с населением; развешивание плакатов, аншлагов, информирующих о требованиях Правил санитарной безопасности в лесах.

Исполнитель работ по проведению лесопатологического обследования:

Охримов Е.А.

Подпись



Приложение 1.1
к акту лесопатологического обследования
Результаты проведения лесопатологического обследования лесных насаждений за № 2017 г.

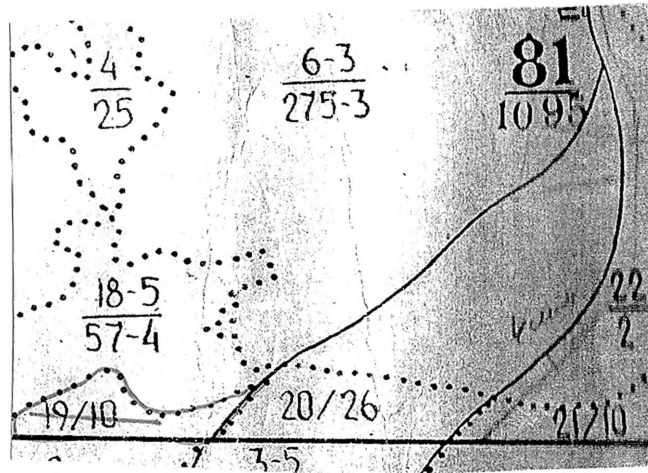
Субъект Российской Федерации Республика Хакасия
Участковое лесничество Усть-Бюрокское
Лесничество (лесонарк) (месяц)
Усть-Бюрокское
Уроцище (лесная дача)

1		Номер квартала			
2		Номер выдела			
3		Площадь выдела, га			
4		Целевое назначение лесов			
5		Кедровые леса		Категория защитных лесов	
6				Номер лесопатологического выдела	
7		10		Площадь лесопатологического выдела, га	
8		4		состав	
9		К		порода	
10		150		возраст	
11		23		средняя высота, м	
12		33		средний диаметр, см	
13		МЗМ		тип леса	
14		0,3		полнота	
15		4		бонитет	
16		140		запас, кубм/га	
17		106,0		Число деревьев на пробе, шт.	
18		39,0		без признаков ослабления	
19		27,0		ослабленные	
20		11,0		сильно ослабленные	
21		2,0		усыхающие	
22		4,0		свежий сухостой	
23		16,0		старый сухостой	
24		0,0		свежий ветровал	
25		1,0		старый ветровал	
26		0,0		свежий бурелом	
27		0,0		старый бурелом	
28				аварийные деревья	
29		614		Признаки повреждения деревьев	
30		16		Доля поврежденных деревьев, %	
31		300		Причина ослабления, повреждения	
32		23		Подлежит рубке, %	
33		ЛПЮ		Вид	
34		10		Площадь, га	
245,0		31,0		108,0	
49,8		59,0		56,0	
28,0		26,0		30,0	
8,0		12,0		3,0	
1,4		1,0		1,0	
1,8		1,0		0,0	
8,8		0,0		6,0	
1,2				3,0	
0,4				0,0	
0,0				0,0	
0,6		1,0		1,0	
		614		614	
		9		9	
		300		300	
14		2		11	

Показатели, не соответствующие таксационному описанию отмечаются «*».
Исполнитель работ по проведению лесопатологического обследования:
Охрипов Егор Анатольевич Подпись
Дата составления документа 26.09.2016
Телефон 89252830524

Абрис участка

M 1:10000



N выдела	Ленты (круговой площадки) перечета				
	N ленты (площадки)	длина, м	ширина, м	радиус, м	площадь, га
19		447	20		0,9

Номера точек	Координаты	Румбы линий	Длина, м

Условные обозначения: \square - обследуемый участок, — - временная крайняя площадь
 Исполнитель работ по проведению лесопатологического исследования:

ИО Окريمов Е.А. _____ Подпись *Е.А. Окريمов*

Дата составления документа 26.09.2017 Телефон 89232830524