


Приложение 2
к приказу Минприроды России
от 16.09.2016 № 480
Форма

УТВЕРЖДАЮ:
Исполняющий обязанности
Заместителя министра – руководителя
Департамента лесного хозяйства
Министерства природных ресурсов и
экологии Республики Хакасия

Юськив З.М.



Дата 04.10. 2017г

Акт
лесопатологического обследования № 191
лесных насаждений Бирикчуйское лесничества (лесопарка)
Республика Хакасия (субъект Российской Федерации)

Способ лесопатологического обследования: 1. Визуальный

2. Инструментальный

Место проведения

Участковое лесничество	Урочище (дача)	Квартал (кварталы)	Выдел (выделы)	Площадь, га
Тейское		24	6	98

Лесопатологическое обследование проведено на общей площади 98 га

1. Визуальное лесопатологическое обследование.

Наземное

Дистанционное

1.1 На площади 98 га фактическая таксационная характеристика лесного насаждения соответствует (не соответствует) таксационному описанию (нужное подчеркнуть) лесоустройства 1992 г.

Причины несоответствия:

1.2 Лесные насаждения с нарушенной и утраченной устойчивостью выявлены на площади 98 га:

Участковое несличество	Урочище (дача)	Площадь, га		Причина ослабления (гибели)
		с нарушенной устойчивостью	с утраченной устойчивостью	
Тейское		98		Стволовые вредители (300), Ржавчинный рак (374)

Состояние обследованных лесных насаждений приведено в приложениях 1.1 к Акту

1.3 В обследованных лесных участках прогнозируется:

Прогноз	Площадь, га
Ослабление лесных насаждений	98
Усыхание лесных насаждений различной степени	
Развитие очагов вредных организмов	

1.4 Обнаружено загрязнение лесного участка отходами и выбросами

промышленными
бытовыми

Вид загрязнения	Размеры загрязнения			Объем, куб м	Площадь загрязнения, га
	длина, м	ширина, м	высота, м		

ЗАКЛЮЧЕНИЕ

Оценка текущего санитарного и лесопатологического состояния лесных насаждений, назначенные профилактические мероприятия по защите лесов, агитационные мероприятия:

Данные насаждения относятся к ослабленным так как текущий отпад превышает естественный.

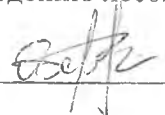
Следует провести инструментальное ЛГЮ данного участка в 2018 г.

В качестве агитационных мероприятий рекомендуется проведение бесед с населением; развешивание плакатов, аншлагов, информирующих о требованиях Правил санитарной безопасности в лесах.

Исполнитель работ по проведению лесопатологического обследования:

Охримов Е.А.

Подпись



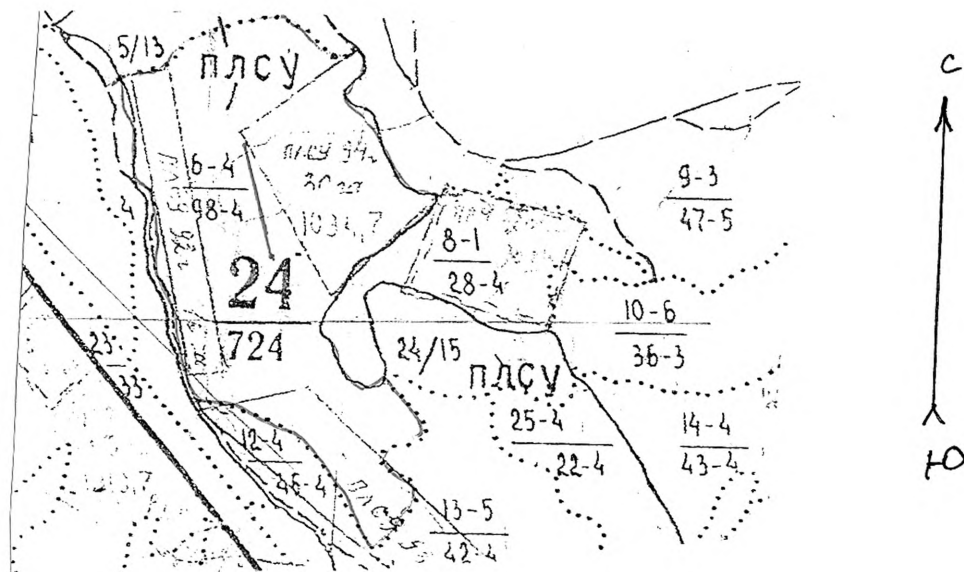
Субъект Российской Федерации Республика Хакасия
Участковое лесничество Тейское
Лесничество (лесопарк) Урочище (лесная дача)
Бирюктуль

Результаты проведения лесопатологического обследования лесных насаждений за <u>сентябрь</u> 2017 г.		Республика Хакасия		Лесничество (лесопарк)		Урочище (лесная дача)		Бирюктуль	
Таксационная характеристика лесного насаждения	1	Номер квартала							
	2	Номер выдела							
	3	Площадь выдела, га							
	4	Целевое назначение лесов							
	5	Категория защитных лесов	Орехопромысловые						
	6	Номер лесопатологического выдела							
	7	Площадь лесопатологического выдела, га							
	8	состав	4						
	9	порода	К						
	10	возраст	150						
	11	средняя высота, м	19						
	12	средний диаметр, см	36						
	13	тип леса							322МЗ
	14	полнота	0,6						
	15	бонитет	4						
	16	запас, кубм/га							230
Распределение деревьев по категориям состояния, % от запаса	17	Число деревьев на пробе, шт.	100,0	115,0	37,0	252,0			
	18	без признаков ослабления	55,0	56,0	52,0	54,8			
	19	ослабленные	12,0	28,0	30,0	22,0			
	20	сильно ослабленные	18,0	3,0	12,0	10,8			
	21	усыхающие	4,0	2,0	2,0	2,8			
	22	свежий сухостой	3,0	0,0	3,0	1,8			
	23	старый сухостой	4,0	3,0	0,0	2,8			
	24	свежий ветровал	1,0	3,0	1,6	1,6			
	25	старый ветровал	1,0	0,0	0,4	0,4			
	26	свежий бурелом	0,0	0,0	0,0	0,0			
	27	старый бурелом	2,0	5,0	1,0	3,0			
	28	аварийные деревья							
Назначенные мероприятия	29	Признаки повреждения деревьев	610	808	832				
	30	Доля поврежденных деревьев, %	8	11	3				
	31	Причина ослабления, повреждения	300	374	355				
	32	Подлежит рубке, %	15	13	4			12	
	33	Вид		ЛПО					
	34	Площадь, га							98

Показатели, не соответствующие таксационному описанию отнесены к «*».
Исполнитель работ по проведению лесопатологического обследования:
Охримов Егор Анатольевич
Дата составления документа 12.09.2017 Подпись _____ Телефон 89232830524

Абрис участка

М 1:10000



N выдела	Ленты (круговой площадки) перечета				
	N ленты (площадки)	длина, м	ширина, м	радиус, м	площадь, га
6		373	20		0,75

Номера точек	Координаты	Румбы линий	Длина, м

Условные обозначения: \bigcirc - обследуемый участок — — временная пробная площадка
Исполнитель работ по проведению лесопатологического исследования:

ФИО Охримов Е.А. Подпись *Е.А. Охримов*

Дата составления документа 22.09.2017 Телефон 89232830524