

УТВЕРЖДАЮ:
Исполняющий обязанности
Заместителя министра – руководителя
Департамента лесного хозяйства
Министерства природных ресурсов и
экологии Республики Хакасия

Юськив З.М. 

Дата 04.10 2017г

Акт
лесопатологического обследования № 187
лесных насаждений Боградское лесничества (лесопарка)
Республика Хакасия (субъект Российской Федерации)

Способ лесопатологического обследования: 1. Визуальный

2. Инструментальный



Место проведения

Участковое лесничество	Урочище (дача)	Квартал (кварталы)	Выдел (выделы)	Площадь, га
Сонское		36	1	46
			27	37

Лесопатологическое обследование проведено на общей площади 83 га

1. Визуальное лесопатологическое обследование.

Наземное

Дистанционное

1.1 На площади 83 га фактическая таксационная характеристика лесного насаждения соответствует (не соответствует) таксационному описанию (нужное подчеркнуть) лесоустройства 1993 г.

Причины несоответствия:

1.2 Лесные насаждения с нарушенной и утраченной устойчивостью выявлены на площади га:

Участковое лесничество	Урочище (дача)	Площадь, га		Причина ослабления (гибели)
		с нарушенной устойчивостью	с утраченной устойчивостью	

Состояние обследованных лесных насаждений приведено в приложениях 1.1 к Акту

1.3 В обследованных лесных участках прогнозируется:

Прогноз	Площадь, га
Ослабление лесных насаждений	
Усыхание лесных насаждений различной степени	
Развитие очагов вредных организмов	

1.4 Обнаружено загрязнение лесного участка отходами и выбросами

промышленными
бытовыми

Вид загрязнения	Размеры загрязнения			Объем, кубм	Площадь загрязнения, га
	длина, м	ширина, м	высота, м		

ЗАКЛЮЧЕНИЕ

Оценка текущего санитарного и лесопатологического состояния лесных насаждений, назначенные профилактические мероприятия по защите лесов, агитационные мероприятия:

Данные насаждения относятся к здоровым так как текущий отпад не превышает естественный.


Следует провести ЛПО данного участка в 2018 г.

В качестве агитационных мероприятий рекомендуется проведение бесед с населением: развешивание плакатов, аншлагов, информирующих о требованиях Правил пожарной безопасности в лесах.

Исполнитель работ по проведению лесопатологического обследования:

Охримов Е.А.

Подпись



Приложение 1.1
к акту лесопатологического обследования

Объект Российской Федерации
Удмуртское лесничество


Сонское
Республика Хакасия

Лесничество (лесопарк)
Урочище (лесная дача)

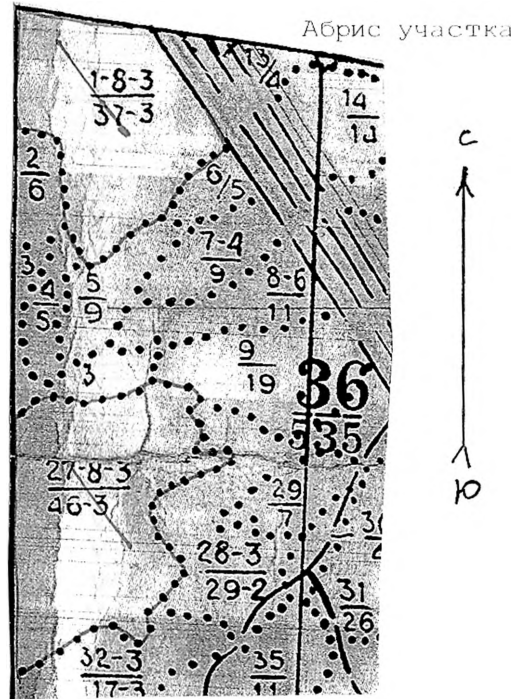
Боград

Результаты проведения лесопатологического обследования лесных насаждений за Сентябрь 2017 г.

№	№ квартала	№ выдела	Площадь выдела, га	Целевое назначение лесов	Категория защитных лесов	№ лесопатологического выдела	Площадь лесопатологического выдела, га	Таксационная характеристика лесного насаждения													Распределение деревьев по категориям состояния, % от запаса										Назначенные мероприятия					
								состав	порода	возраст	средняя высота, м	средний диаметр, см	тип леса	полнота	бонитет	запас, кубм/га	Число деревьев на пробе, шт.	без признаков ослабления	ослабленные	сильно ослабленные	усыхающие	свежий сухостой	старый сухостой	свежий ветровал	старый ветровал	свежий бурелом	старый бурелом	аварийные деревья	Признаки повреждения деревьев	Доля поврежденных деревьев, %		Причина ослабления, повреждения	Подлежит рубке, %	Вид	Площадь, га	
36	1	37	Э				37	2	Л1	80	22	24	ОСРТ	0,6	3	150	101	24	40	29	5,00	0,00	0,00	0,00	0,00	0,00	0,00	0,00	0,00	0,00	0,00	0,00	0,00	2,00	ЛПТО	37
		27	46	Э			46	7	Б	80	21	26	ОСРТ	0,6	3		109	29,0	40,0	29,0	1,00	0,00	0,00	0,00	0,00	0,00	0,00	0,00	0,00	0,00	0,00	0,00	1,00	ЛПТО	46	
								3	Л1	85	23	28					20	31,0	31,0	37,0	1,00	0,00	0,00	0,00	0,00	0,00	0,00	0,00	0,00	0,00	0,00	0,00	1,00	ЛПТО		
																	129	29,6	37,3	31,40	1,00	0,00	0,00	0,00	0,00	0,00	0,00	0,00	0,00	0,00	0,00	0,70				

Показатели, не соответствующие таксационному описанию отмечаются «*».
Исполнитель работ по проведению лесопатологического обследования:
Охримов Егор Анатольевич Подпись:  Телефон: 89232830524
Дата составления документа 29.09.2017

М 1:10000



N выдела	Ленты (круговой площадки) перечета				
	N ленты (площадки)	длина, м	ширина, м	радиус, м	площадь, га
1		323	20		0,65
27		317	20		0,63

Номера точек	Координаты	Румбы линий	Длина, м

Условные обозначения: \bigcirc — обследуемый участок, — — временной профной площадке
Исполнитель работ по проведению лесопатологического исследования:

ФИО Охримов Е.А.

Подпись

Дата составления документа 29.09.2017 Телефон 89232830524