


УТВЕРЖДАЮ:
Заместитель министра – руководитель
Департамента лесного хозяйства
Министерства природных ресурсов и
экологии Республики Хакасии

Юськив З.М. 

Дата 04.10. 2017г

Акт
лесопатологического обследования № 178
лесных насаждений Тумское лесничества (лесопарка)
Республика Хакасия (субъект Российской Федерации)

Способ лесопатологического обследования: 1. Визуальный



2. Инструментальный



Место проведения

Участковое лесничество	Урочище (дача)	Квартал (кварталы)	Выдел (выделы)	Площадь, га
Ширинское		58	9	16
			10	32
			12	43
			13	36

Лесопатологическое обследование проведено на общей площади 127 га

1. Визуальное лесопатологическое обследование.

Наземное

Дистанционное

1.1 На площади 127 га фактическая таксационная характеристика лесного насаждения соответствует (не соответствует) таксационному описанию (нужное подчеркнуть) лесоустройства 1993 г.

Причины несоответствия:

1.2 Лесные насаждения с нарушенной и утраченной устойчивостью выявлены на площади га:

Участковое лесничество	Урочище (дача)	Площадь, га		Причина ослабления (гибели)
		с нарушенной устойчивостью	с утраченной устойчивостью	

Состояние обследованных лесных насаждений приведено в приложениях 1.1 к Акту

1.3 В обследованных лесных участках прогнозируется:

Прогноз	Площадь, га
Ослабление лесных насаждений	
Усыхание лесных насаждений различной степени	
Развитие очагов вредных организмов	

1.4 Обнаружено загрязнение лесного участка отходами и выбросами **промышленными**
бытовыми

Вид загрязнения	Размеры загрязнения			Объём, кубм	Площадь загрязнения, га
	длина, м	ширина, м	высота, м		

ЗАКЛЮЧЕНИЕ

Оценка текущего санитарного и лесопатологического состояния лесных насаждений, назначенные профилактические мероприятия по защите лесов, агитационные мероприятия:

Данные насаждения относятся к здоровым так как текущий отпад не превышает естественный Рекомендуемую провести ЛПО данных участка в 2018 г.

В качестве агитационных мероприятий рекомендуется проведение бесед с населением: развешивание плакатов, аншлагов, информирующих о требованиях Правил санитарной безопасности в лесах.

Исполнитель работ по проведению лесопатологического обследования:

Труфанов А.Н.

Подпись 

Приложение 1.1
к акту лесопатологического обследования
Результаты проведения лесопатологического обследования лесных насаждений за 2017 г.


Субъект Российской Федерации Республика Хакасия
 Унитарное лесничество Ширинское
 Лесничество (лесопарк) (месяц) Урюпинце (лесная дача)
 Туимское

58	1	2	3	4	5	6	7	Таксационная характеристика лесного насаждения								Распределение деревьев по категориям состояния, % от запаса										33	34							
								8	9	10	11	12	13	14	15	16	17	18	19	20	21	22	23	24	25			26	27	28	29	30	31	32
	1	2	3	4	5	6	7	8	9	10	11	12	13	14	15	16	17	18	19	20	21	22	23	24	25	26	27	28	29	30	31	32	33	34
	1	2	3	4	5	6	7	8	9	10	11	12	13	14	15	16	17	18	19	20	21	22	23	24	25	26	27	28	29	30	31	32	33	34
58	9	16	3				16	5	л1	70	17	22		0,6	3	150	108	70,0	24,0	4,0	0,0	0,0	0,0	1,0	1,0	1,0	0,0	1,0	2	110	2,00	лп10	16	
	10	32	3				32	6	л1	70	18	22		0,6	3	160	103	70,0	23,0	4,0	0,0	1,0	1,0	0,0	0,0	1,0	0,0	1,0	1	110	3,00	лп10		
58	12	43	3				43	7	л1	70	16	20		0,6	3	140	105	70,0	23,0	2,0	0,0	0,0	0,0	3,0	1,0	1,0	0,0	0,0	2	110	5	лп10	43	
								4	л5		19	24					81	61,0	33,0	4,0	1,0	1,0	0,0	0,0	0,0	0,0	0,0	0,0	801	355	1,00		32	
																	184	66,4	27,0	4,0	0,4	1,0	0,6	0,0	0,6	0,0	0,0	0,0		2,2				
																	204	65,5	26,0	5,0	1,0	0,0	1,5	0,5	0,5	0,0	0,0			2,5				

					3	Б			17	20				47	61,0	29,0	4,0	0,0	1,0	0,0	4,0	-1,0	0,0	0,0	801		355	Б		
														152	67,3	24,8	2,6	0,0	0,3	2,1	1,9	1,0	0,0	0,0				5,3		
58	13	36	3		36	7	Л	70	13	18		0,5	90	104	71,0	23,0	4,0	0,0	0,0	2,0	0,0	0,0	0,0	0,0	114	2	110	2,00	1110	36
						3	Б		15	20				53	61,0	29,0	7,0	0,0	1,0	2,0	0,0	0,0	0,0	0,0	801	0	355	3,00		
											ОСРГ			157	68,0	24,8	4,9	0,0	0,3	2,0	0,0	0,0	0,0	0,0				2,3		

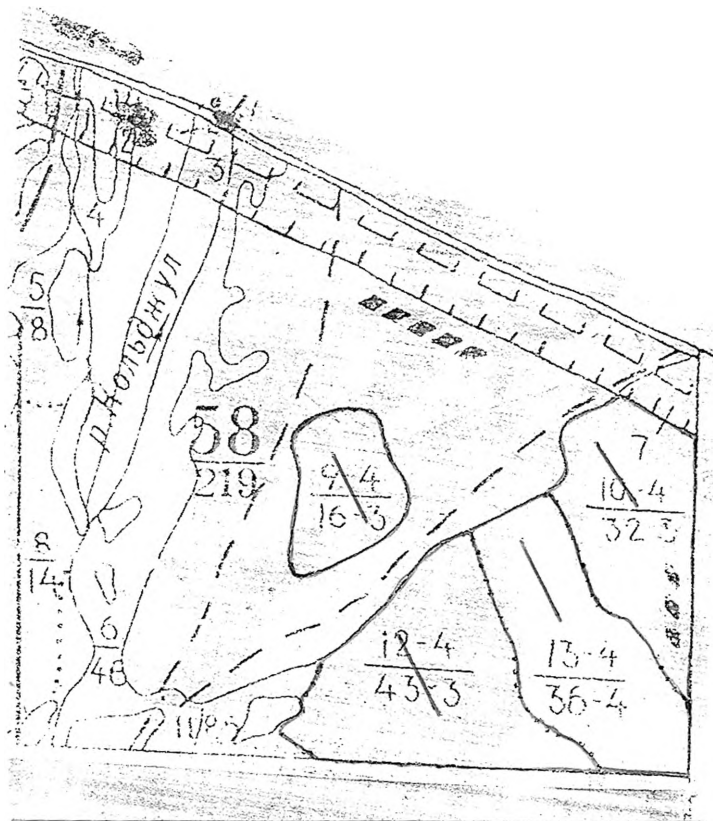
Показатели, не соответствующие таксационному описанию отмечаются «*».

Исполнитель работ по проведению лесопатологического обследования:

Грудалов А.Н. Подпись 
 Дата составления документа 28.09.2017 Телефон

Абрис участка

М 1:10000



N выдела	Ленты (круговой площадки) перечеа				
	N ленты (площадки)	длина, м	ширина, м	радиус, м	площадь, га
9		233	20		0,46
10		213	20		0,43
12		259	20		0,52
13		209	20		0,42

Номера точек	Координаты	Румбы линий	Длина, м

Условные обозначения: *○* обследован участок — красная линия

Исполнитель работ по проведению лесопатологического исследования:

ФИО Ибрагимов А.Н. Подпись *[Signature]*

Дата составления документа 25.09.2017 Телефон _____