


УТВЕРЖДАЮ:
Заместитель министра – руководитель
Департамента лесного хозяйства
Министерства природных ресурсов и
экологии Республики Хакасии

Юськив З.М. 

Дата 04.10. 2017г

Акт
лесопатологического обследования № 175
лесных насаждений Тумское лесничества (лесопарка)
Республика Хакасия (субъект Российской Федерации)

Способ лесопатологического обследования: 1. Визуальный

X

2. Инструментальный

Место проведения

Участковое лесничество	Урочище (дача)	Квартал (кварталы)	Выдел (выделы)	Площадь, га
Ширинское		91	16	16
			27	14
			28	5

Лесопатологическое обследование проведено на общей площади 35 га

1. Визуальное лесопатологическое обследование.

Наземное

Дистанционное

1.1 На площади 35 га фактическая таксационная характеристика лесного насаждения соответствует (не соответствует) таксационному описанию (нужное подчеркнуть) лесоустройства 1993 г.

Причины несоответствия:

1.2 Лесные насаждения с нарушенной и утраченной устойчивостью выявлены на площади _____ га:

Участковое лесничество	Урочище (дача)	Площадь, га		Причина ослабления (гибели)
		с нарушенной устойчивостью	с утраченной устойчивостью	
Ширинское				

Состояние обследованных лесных насаждений приведено в приложениях 1.1 к Акту

1.3 В обследованных лесных участках прогнозируется:

Прогноз	Площадь, га
Ослабление лесных насаждений	
Усыхание лесных насаждений различной степени	
Развитие очагов вредных организмов	

1.4 Обнаружено загрязнение лесного участка отходами и выбросами **промышленными**
бытовыми

Вид загрязнения	Размеры загрязнения			Объём, кубм	Площадь загрязнения, га
	длина, м	ширина, м	высота, м		

ЗАКЛЮЧЕНИЕ

Оценка текущего санитарного и лесопатологического состояния лесных насаждений, назначенные профилактические мероприятия по защите лесов, агитационные мероприятия:

Данные насаждения относятся к здоровым так как текущий отпад не превышает естественный
Рекомендую провести ЛПО данных участка в 2018 г.

В качестве агитационных мероприятий рекомендуется проведение бесед с населением; развешивание плакатов, аншлагов, информирующих о требованиях Правил пожарной безопасности в лесах.

Исполнитель работ по проведению лесопатологического обследования:

Труфанов А.Н.

Подпись 

Субъект Российской Федерации Республика Хакасия Лесничество (месяц) Тулунское
 Участковое лесничество Ширинское Урочище (лесная дача) Тулунское

1	2	3	4	5	6	7	Таксационная характеристика лесного насаждения										Распределение деревьев по категориям состояния, % от запаса										33	34										
							8	9	10	11	12	13	14	15	16	17	18	19	20	21	22	23	24	25	26	27			28	29	30	31	32					
91	16	16	3	Защитные леса имеющие важное значение		16	6	Л	70	13	13	18	ИРОС	0,6	4	100	105	55,0	30,0	14,0	0,00	0,00	1,00	0,00	1,00	0,00	0,00	0,00	0,00	0,00	0,00	0,00	316	1	869	1	ЛНО	16
	27	14	3			14	7	Б	45	13	12	ОСРТ	0,6	4	70	106	56,0	30,0	14,0	0,00	0,00	0,00	0,00	1,00	0,00	0,00	0,00	0,00	0,00	0,00	316	1	869	2	ЛНО	14		
91																	145	54,51	30,59	14,3	0,30	0,00	0,30	0,00	0,30	0,00	0,00	0,00	0,00	0,00				0,6				


91	28	5	3		5	7	Б	45	13	12	ОСРГ	0,5	4	60	102	65,0	30,0	5,0	0,00	0,00	0,00	0,00	0,00	0,00	0,00					ЛНО	5
						3	Л		13	14						43	54,0	28,9	15,0	1,00	0,00	1,00	0,00	0,00	0,00	0,00	316	1	869	2	
																	61,7	29,6	8,0	0,30	0,00	0,30	0,00	0,00	0,00	0,00				0,6	
															145	1	9	0	0,30	0,00	0,30	0,00	0,00	0,00	0,00						

Показатели, не соответствующие таксационному описанию отмечаются «*».

Исполнитель работ по проведению лесопатологического обследования:

Труфанов Александр Николаевич

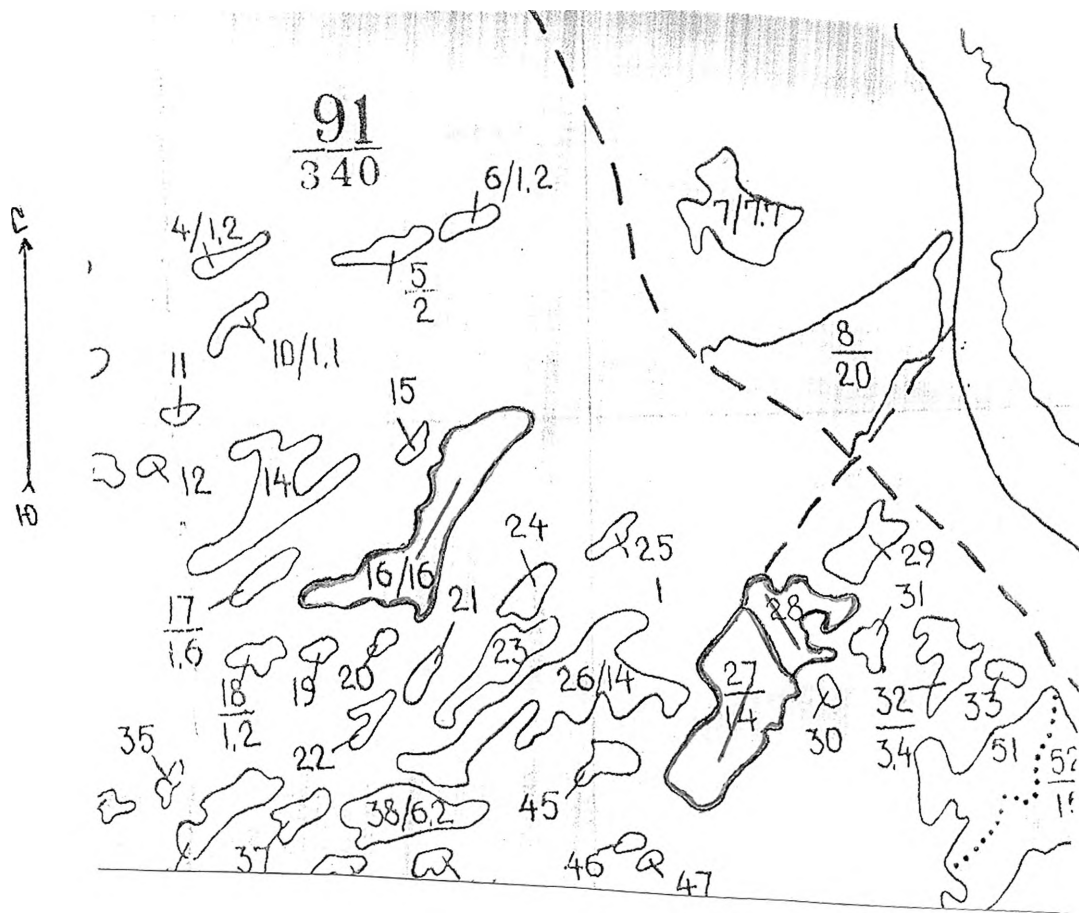
Подпись



Дата составления документа 25.09.2017

Телефон

Абрис участка



N выдела	Ленты (круговой площадки) перечета				
	N ленты (площадки)	длина, м	ширина, м	радиус, м	площадь, га
16		193	20		0.38
27		201	20		0.4
28		230	20		0,46

Номера точек	Координаты	Румбы линий	Длина, м

Условные обозначения: ○ - обследуемый участок

— модная кладка

Исполнитель работ по проведению лесопатологического исследования:

Ф.И.О. Труфанов А.Н. Подпись

Дата составления документа 25.09.2017 Телефон _____