


Приложение 2
к приказу Минприроды России
от 16.09.2016 № 480
Форма

УТВЕРЖДАЮ:
Заместитель министра – руководитель
Департамента лесного хозяйства
Министерства природных ресурсов и
экологии Республики Хакасии

Юськив З.М. 

Дата 04.10 2017г

Акт
лесопатологического обследования № 169
лесных насаждений Тумское лесничества (лесопарка)
Республика Хакасия (субъект Российской Федерации)

Способ лесопатологического обследования: 1. Визуальный

2. Инструментальный

Место проведения

Участковое лесничество	Урочище (дача)	Квартал (кварталы)	Выдел (выделы)	Площадь, га
Ширинское		51	4	26
			9	25

Лесопатологическое обследование проведено на общей площади 51 га

1. Визуальное лесопатологическое обследование.

Наземное

Дистанционное

1.1 На площади 51 га фактическая таксационная характеристика лесного насаждения соответствует (не соответствует) таксационному описанию (нужное подчеркнуть) лесоустройства 1993 г.

Причины несоответствия:

1.2 Лесные насаждения с нарушенной и утраченной устойчивостью выявлены на площади га:

Участковое лесничество	Урочище (дача)	Площадь, га		Причина ослабления (гибели)
		с нарушенной устойчивостью	с утраченной устойчивостью	

Состояние обследованных лесных насаждений приведено в приложениях 1.1 к Акту

1.3 В обследованных лесных участках прогнозируется:

Прогноз	Площадь, га
Ослабление лесных насаждений	
Усыхание лесных насаждений различной степени	
Развитие очагов вредных организмов	

1.4 Обнаружено загрязнение лесного участка отходами и выбросами **промышленными** **бытовыми**

Вид загрязнения	Размеры загрязнения			Объём, кубм	Площадь загрязнения, га
	длина, м	ширина, м	высота, м		

ЗАКЛЮЧЕНИЕ

Оценка текущего санитарного и лесопатологического состояния лесных насаждений, назначенные профилактические мероприятия по защите лесов, агитационные мероприятия:

Данные насаждения относятся к здоровым, так как текущий отпад не превышает естественный.

Рекомендую провести ЛПО данных участка в 2018 г.

В качестве агитационных мероприятий рекомендуется проведение бесед с населением; развешивание плакатов, аншлагов, информирующих о требованиях Правил санитарной безопасности в лесах.

Исполнитель работ по проведению лесопатологического обследования:

Труфанов А.Н.



Подпись



Приложение 1.1
к акту лесопатологического обследования
Результаты проведения лесопатологического обследования лесных насаждений за сентябрь 2017 г.

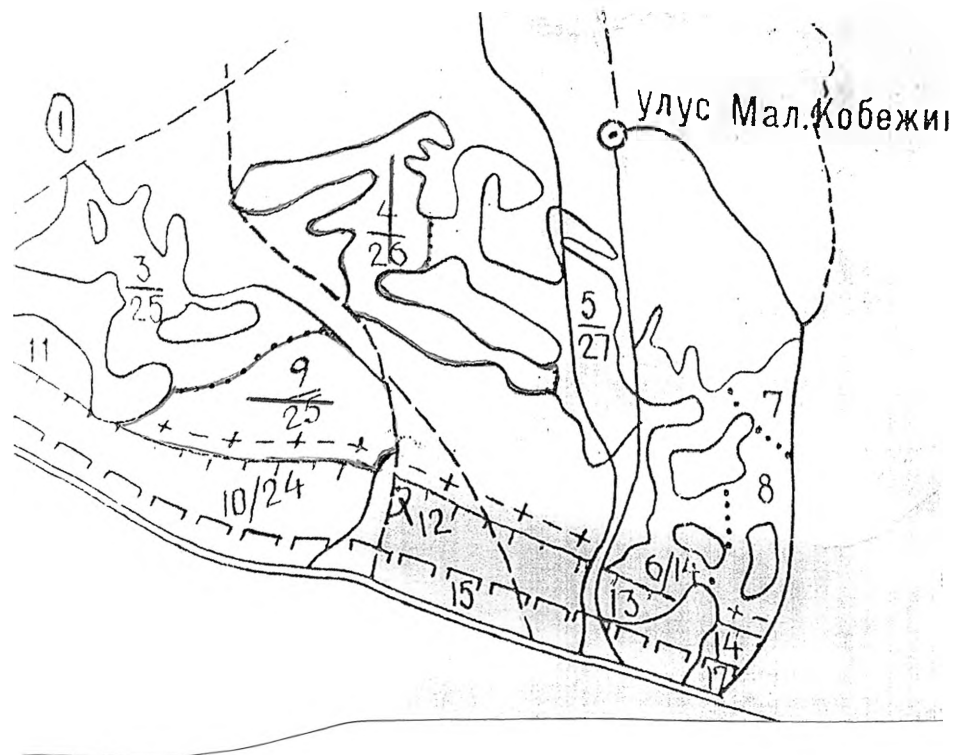
Объект Российской Федерации Республика Хакасия
Участковое лесничество Ширинское
Лесничество (лесопарк) Урючинское (месяц)
Урочище (лесная дача) Тумское

Номер квартала	Номер выдела	Площадь выдела, га	Целевое назначение лесов	Категория защитных лесов	Номер лесопатологического выдела	Площадь лесопатологического выдела, га	Таксационная характеристика лесного насаждения										Распределение деревьев по категориям состояния, %										Признаки повреждения деревьев	Доля поврежденных деревьев, %	Причина ослабления, повреждения	Подлежит рубке, %	Вид	Площадь, га					
							состав	порода	возраст	средняя высота, м	средний диаметр, см	тип леса	полнота	бонитет	запас, куб/га	Число деревьев на пробе, шт.	без признаков ослабления	ослабленные	сильно ослабленные	усыхающие	свежий сухостой	старый сухостой	свежий ветровал	старый ветровал	свежий бурелом	старый бурелом							аварийные деревья				
51	4	26	3	Леса имеющие важное значение		51	6	Л1	70	15	24	ИРОС		0,6	4	130	102	69,0	25,7	2,0	1,0	0,3	1,0	0,0	1,0	0,0	0,0	0,0	0,0	0,0	0,0	114	2	110	3,30	ЛПО	26
	9	25	3			25	8	Л1	70	16	20	ОСРТ		0,6	3	140	106	66,0	7,0	24,0	2,0	0,0	1,0	0,0	1,0	0,0	0,0	0,0	0,0	0,0	801	1	110	3,00	ЛПО	25	
							2	Б	40	14	12						32	61,0	32,0	3,0	4,0	0,0	0,0	0,0	0,0	0,0	0,0	0,0	0,0	0,0	801	1	355		ЛПО		
																	138	65,0	12,0	19,8	2,4	0,0	0,8	0,0	0,0	0,0	0,0	0,0	0,0			2,4					

Показатели, не соответствующие таксационному описанию отмечаются «*».
Исполнитель работ по проведению лесопатологического обследования:
Груфтин Александр Леонович
Дата составления документа 25.09.2017 Подпись:  Телефон: 


Абрис участка

М 1:10000



N выдела	Ленты (круговой площадки) перечета				
	N ленты (площадки)	длина, м	ширина, м	радиус, м	площадь, га
4		379	20		0,76
9		305	20		0,6

Номера точек	Координаты	Румбы линий	Длина, м

Условные обозначения:  - обследуемый участок — границы лесозорьбы

Исполнитель работ по проведению лесопатологического исследования:

ФИО Труфанов А.Н. Подпись 

Дата составления документа 25.09.2014 Телефон _____