


УТВЕРЖДАЮ:
Заместитель министра – руководитель
Департамента лесного хозяйства
Министерства природных ресурсов и
экологии Республики Хакасии

Юськив З.М. 

Дата 04.10 2017г

Акт
лесопатологического обследования № 168
лесных насаждений Тумское лесничества (лесопарка)
Республика Хакасия (субъект Российской Федерации)

Способ лесопатологического обследования: 1. Визуальный

2. Инструментальный

Место проведения

Участковое лесничество	Урочище (дача)	Квартал (кварталы)	Выдел (выделы)	Площадь, га
Ширинское		57	1	19
			4	45

Лесопатологическое обследование проведено на общей площади 64 га

1. Визуальное лесопатологическое обследование.

Наземное

Дистанционное

1.1 На площади 64 га фактическая таксационная характеристика лесного насаждения соответствует (не соответствует) таксационному описанию (нужное подчеркнуть) лесоустройства 1993 г.

Причины несоответствия:

1.2 Лесные насаждения с нарушенной и утраченной устойчивостью выявлены на площади, га:

Участковое лесничество	Урочище (дача)	Площадь, га		Причина ослабления (гибели)
		с нарушенной устойчивостью	с утраченной устойчивостью	

Состояние обследованных лесных насаждений приведено в приложениях 1.1 к Акту

1.3 В обследованных лесных участках прогнозируется:

Прогноз	Площадь, га
Ослабление лесных насаждений	
Усыхание лесных насаждений различной степени	
Развитие очагов вредных организмов	

1.4 Обнаружено загрязнение лесного участка отходами и выбросами **промышленными**
бытовыми

Вид загрязнения	Размеры загрязнения			Объём, кубм	Площадь загрязнения, га
	длина, м	ширина, м	высота, м		

ЗАКЛЮЧЕНИЕ


Оценка текущего санитарного и лесопатологического состояния лесных насаждений, назначенные профилактические мероприятия по защите лесов, агитационные мероприятия:

Данные насаждения относятся к здоровым так как текущий отпад не превышает естественный. Рекомендую провести ЛПО данных участка в 2018 г.

В качестве агитационных мероприятий рекомендуется проведение бесед с населением: развешивание плакатов, аншлагов, информирующих о требованиях Правил санитарной безопасности в лесах.

Исполнитель работ по проведению лесопатологического обследования:

Труфанов А.Н.

Подпись 

Приложение 1.1
к акту лесопатологического обследования
Результаты проведения лесопатологического обследования лесных насаждений за сентябрь 2017 г.

Субъект Российской Федерации
Участковое лесничество

Республика Хакасия
Ширинское

Лесничество (лесопарк)
Урочище (лесная дача)

Туминское

1	2	3	4	5	6	7	Таксационная характеристика лесного насаждения										Распределение деревьев по категориям состояния, % от запаса										33	34																																							
							8	9	10	11	12	13	14	15	16	17	18	19	20	21	22	23	24	25	26	27			28	29	30	31	32																																		
Номер квартала		Номер выдела		Площадь выдела, га		Целевое назначение лесов		Категория защитных лесов		Номер лесопатологического выдела		Площадь лесопатологического выдела, га		состав		порода		возраст		средняя высота, м		средний диаметр, см		тип леса		полнота		бонитет		запас, км/га		Число деревьев на пробе, шт.		без признаков ослабления		ослабленные		сильно ослабленные		усыхающие		свежий сухостой		старый сухостой		свежий ветровал		старый ветровал		свежий бурелом		старый бурелом		аварийные деревья		Признаки повреждения деревьев		Доля поврежденных деревьев, %		Причина ослабления, повреждения		Подлежит рубке, %		Вид		Площадь, га	
57	4	45	3	Защитные полосы вдоль дорог			45	5	Л1	75	18	22	ОСРГ		0,6	3	150	100	60,0	24,0	12,0	0,0	1,0	2,0	0,0	1,0	0,0	0,0	0,0	0,0	0,0	0,0	114	114	3	110	4	ЛПЮ		45																											
57	1	19	3				19	5	Л1	75	18	22	ОСРГ		0,7	3	180	14847,0	37,5	13,0	0,5	1,0	1,0	0,5	0,0	0,5	0,0	0,0	0,0	0,0	801	801	1	355	2	ЛПЮ		19																													

Показатели, не соответствующие таксационному описанию отачиваются «*».

Исполнитель работ по проведению лесопатологического обследования:
И.руфанов Александр Николаевич

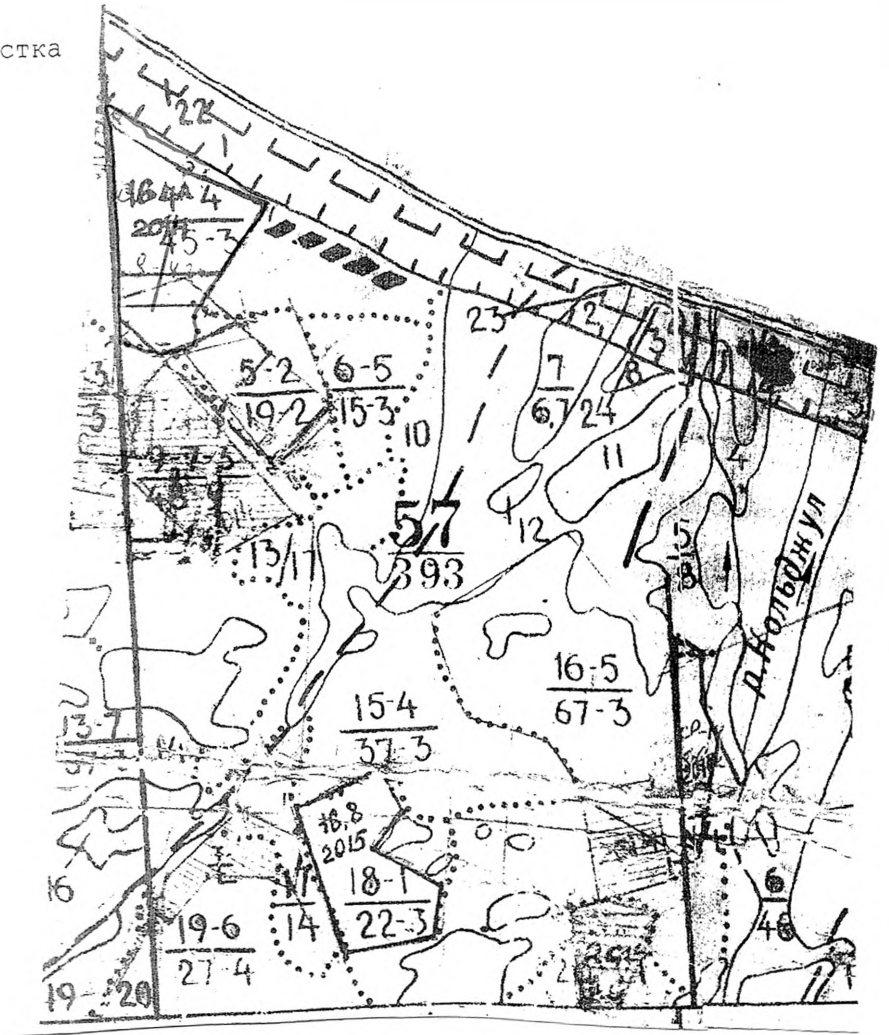
Дата составления документа 28.09.2017

Подпись _____

Телефон _____

Абрис участка

М 1:10000



N выдела	Ленты (круговой площадки) перечега				
	N ленты (площадки)	длина, м	ширина, м	радиус, м	площадь, га
1		193	20		0,38
4		201	20		0,4

Номера точек	Координаты	Румбы линий	Длина, м

Основные обозначения: *○ - обследуемая площадь* — *и лобная площадь*
 Исполнитель работ по проведению лесопатологического исследования:

Ф.И.О. Труфанов А.Н. Подпись *[Signature]*

Дата составления документа 25.09.2017 Телефон _____