


Приложение 2  
к приказу Минприроды России  
от 16.09.2016 № 480  
Форма

УТВЕРЖДАЮ:  
Исполняющий обязанности  
Заместителя министра – руководителя  
Департамента лесного хозяйства  
Министерства природных ресурсов и  
экологии Республики Хакасия

Юськив З.М. 

Дата 02.10. 2017г

Акт  
лесопатологического обследования № 156  
лесных насаждений Шумиловское лесничества (лесопарка)  
Республика Хакасия (субъект Российской Федерации)

Способ лесопатологического обследования: 1. Визуальный

2. Инструментальный



Место проведения

Участковое лесничество	Урочище (дача)	Квартал (кварталы)	Выдел (выделы)	Площадь, га
<u>Тарелкинский лес</u>		<u>30</u>	<u>14</u>	<u>46</u>
			<u>23</u>	<u>36</u>

Лесопатологическое обследование проведено на общей площади 82 га

1. Визуальное лесопатологическое обследование.

Наземное

Дистанционное

1.1 На площади 82 га фактическая таксационная характеристика лесного насаждения соответствует (не соответствует) таксационному описанию (нужное подчеркнуть) лесоустройства **199** г.

Причины несоответствия:

1.2 Лесные насаждения с нарушенной и утраченной устойчивостью выявлены на площади      га:

Участковое лесничество	Урочище (дача)	Площадь, га		Причина ослабления (гибели)
		с нарушенной устойчивостью	с утраченной устойчивостью	
-	-	-	-	-
-	-	-	-	-

Состояние обследованных лесных насаждений приведено в приложениях 1.1 к Акту

1.3 В обследованных лесных участках прогнозируется:

Прогноз	Площадь, га
Ослабление лесных насаждений	-
Усыхание лесных насаждений различной степени	-
Развитие очагов вредных организмов	-


1.4 Обнаружено загрязнение лесного участка отходами и выбросами **промышленными**  **бытовыми**

Вид загрязнения	Размеры загрязнения			Объём, кубм	Площадь загрязнения, га
	длина, м	ширина, м	высота, м		
-	-	-	-	-	-

**ЗАКЛЮЧЕНИЕ**

*Оценка текущего санитарного и лесопатологического состояния лесных насаждений, намеченные профилактические мероприятия по защите лесов, организационные мероприятия. Обследование лесных угодий осуществляется в соответствии с требованиями среднего звена лесной категории, при этом насаждения не превышают 2,9. Косильной техникой отходы по густоте срезаются в 14,17% в 23,12% что не превышает величины среднегодового отхода, усредненного по таблицам по возрасту для данной породы и возраста. Отходы более зрелых и среднелесных не выявлены. В качестве организационных мероприятий рекомендуется проведение безлюдных обследований в целях санитарной безопасности в лесах.*

Исполнитель работ по проведению лесопатологического обследования:

Власов В. Ю. Подпись 

Приложение 1.1  
к акту лесопатологического обследования

(месяц)

Туимское

Лесничество (лесопарк)

Урочище (лесная дача)

Субъект Российской Федерации  
Участковое лесничество

Республика Хакасия  
Беренжакское

		Таксационная характеристика лесного насаждения												Распределение деревьев по категориям состояния, % от запаса											Назначенные мероприятия										
1	2	3	4	5	6	7	8	9	10	11	12	13	14	15	16	17	18	19	20	21	22	23	24	25	26	27	28	29	30	31	32	33	34		
	Номер квартала	Номер выдела	Площадь выдела, га	Целевое назначение лесов	Категория защитных лесов	Номер лесопатологического выдела	Площадь лесопатологического выдела, га	состав	порода	возраст	средняя высота, м	средний диаметр, см	тип леса	полнота	бонитет	запас, кбм/га	Число деревьев на пробе, шт.	без признаков ослабления	ослабленные	сильно ослабленные	усыхающие	свежий сухостой	старый сухостой	свежий ветровал	старый ветровал	свежий бурелом	старый бурелом	аварийные деревья	Признаки повреждения деревьев	Доля поврежденных деревьев, %	Причина ослабления, повреждения	Подлежит рубке, %	Вид	Площадь, га	
30	14	46	3	Орехопромысловая зона (23,0 га леса расположенные в водоохранной зоне)		14	46	4	К	100	22	22	ВЗМ	0,7	3	108	163	94	2	1	1				1	1			213	3	791	3			
								3	П		20	22			81	270	270	96	1		1				1	1			802	3	465	3			
								3	Б	60	18	20			81	81	320	95	1	1	1				1				801	2	355	2			
30	23	36	3			23	36	6	К	90	22	32		0,5	3	114	128	95	1	1	1							213	3	791	3				
								1	П		18	20				19	73	96	1	1	1								802	2	465	2			
								3	Б	50	17	18				57	237	94	1	1	1								801	3	355	3			
																190	438	94,8	1	1	0,9										2,9		2,9		

Показатели, не соответствующие таксационному описанию отмечаются «\*».

Исполнитель работ по проведению лесопатологического обследования:

Лесничий **Беренжакского участкового лесничества** *Иванов И.И.*

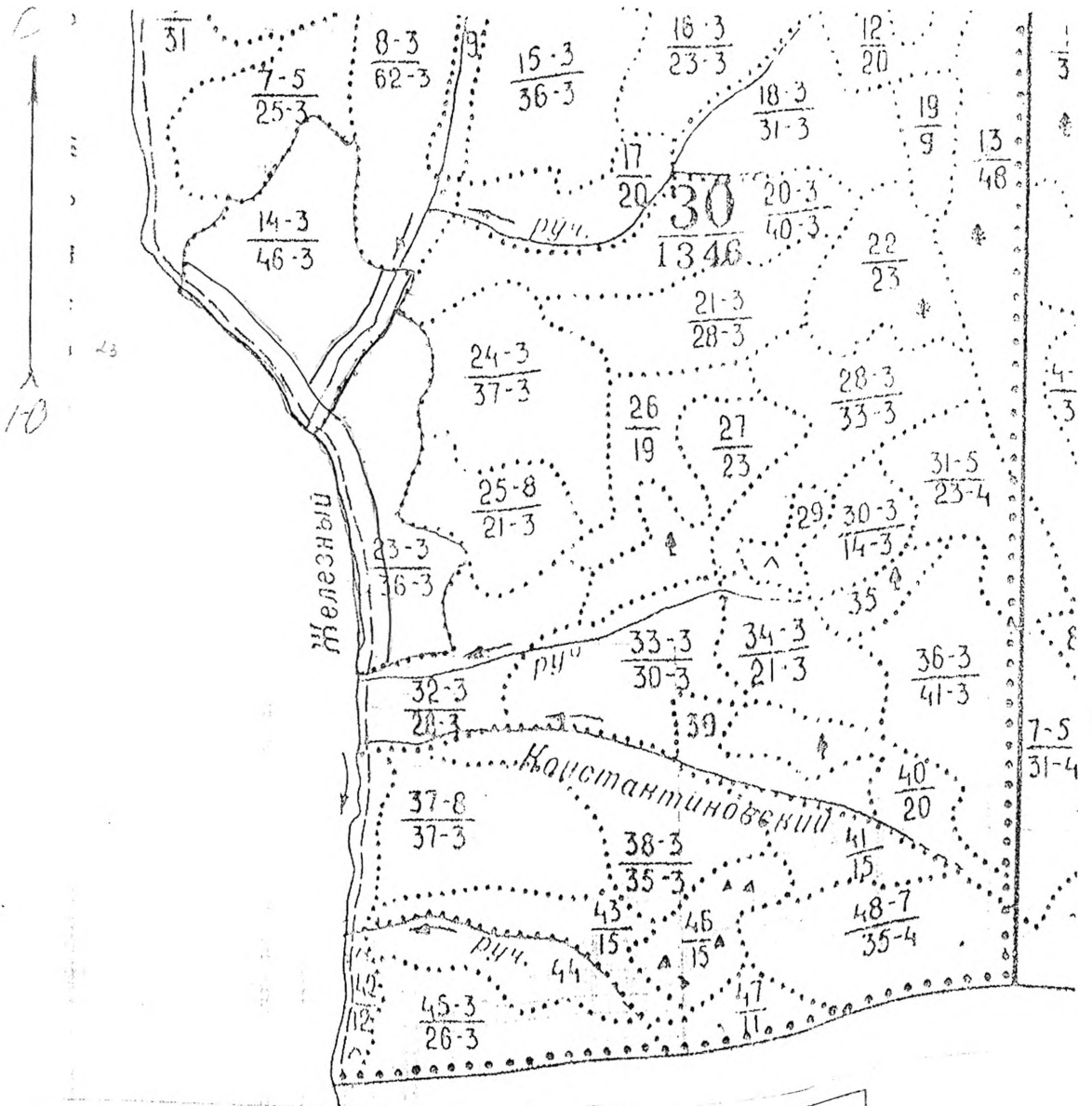
Подпись \_\_\_\_\_

Дата составления документа 22.09.2017

Телефон \_\_\_\_\_

Абрис участка

М 1:10000



N выдела	Ленты (круговой площадки) перече́та				
	N ленты (площадки)	длина, м	ширина, м	радиус, м	площадь, га
14		206	20		0,4
23		206	20		0,4
Номера точек	Координаты		Румбы линий		Длина, м

Условные обозначения: ————— водозащитная зона

Исполнитель работ по проведению лесопатологического исследования:

ФИО Власенков В.Ю. Подпись

Дата составления документа 22.09.2017 Телефон