


Приложение 2
к приказу Минприроды России
от 16.09.2016 № 480
Форма

УТВЕРЖДАЮ:
Исполняющий обязанности
Заместителя министра – руководителя
Департамента лесного хозяйства
Министерства природных ресурсов и
экологии Республики Хакасии

Юськив З.М. 

Дата 29.09. 2017г

Акт
лесопатологического обследования № 152
лесных насаждений Тумское лесничества (лесопарка)
Республика Хакасия (субъект Российской Федерации)

Способ лесопатологического обследования: 1. Визуальный

2. Инструментальный



Место проведения

| Участковое лесничество | Урочище (дача) | Квартал (кварталы) | Выдел (выделы) | Площадь, га |
|------------------------|----------------|--------------------|----------------|-------------|
| Озерное | | 10 | 9 | 38 |
| | | | | |
| | | | | |
| | | | | |

Лесопатологическое обследование проведено на общей площади 38 га

1. Визуальное лесопатологическое обследование.

Наземное

Дистанционное

1.1 На площади 38,0 га фактическая таксационная характеристика лесного насаждения соответствует (не соответствует) таксационному описанию (нужное подчеркнуть) лесоустройства 199/ г.

Причины несоответствия:

1.2 Лесные насаждения с нарушенной и утраченной устойчивостью выявлены на площади га:

| Участковое лесничество | Урочище (дача) | Площадь, га | | Причина ослабления (гибели) |
|------------------------|----------------|----------------------------|----------------------------|-----------------------------|
| | | с нарушенной устойчивостью | с утраченной устойчивостью | |
| | | - | - | - |
| | | - | - | - |

Состояние обследованных лесных насаждений приведено в приложениях 1.1 к Акту

1.3 В обследованных лесных участках прогнозируется:

| Прогноз | Площадь, га |
|--|-------------|
| Ослабление лесных насаждений | - |
| Усыхание лесных насаждений различной степени | - |
| Развитие очагов вредных организмов | - |

1.4 Обнаружено загрязнение лесного участка отходами и выбросами

промышленными
бытовыми

| Вид загрязнения | Размеры загрязнения | | | Объем, кубм | Площадь загрязнения, га |
|-----------------|---------------------|-----------|-----------|-------------|-------------------------|
| | длина, м | ширина, м | высота, м | | |
| - | - | - | - | - | - |

ЗАКЛЮЧЕНИЕ

Обследованный участок относится к здоровым, т.к. значение средневзвешенной категории составляет в данном насаждении не превышает 1,5. Абсолютное текущий отпад по запасу составляет 10%, что не превышает величину естественного отпада удовлетворенного по таблицам хода роста для данной породы и возраста. Рязов болезней и вредителей не выявлено. В качестве агитационных мероприятий рекомендуется проведение бесед с населением, разъяснительные лекции, анкетирование, информирование о требованиях Правил санитарной безопасности в лесах.

Исполнитель работ по проведению лесопатологического обследования:

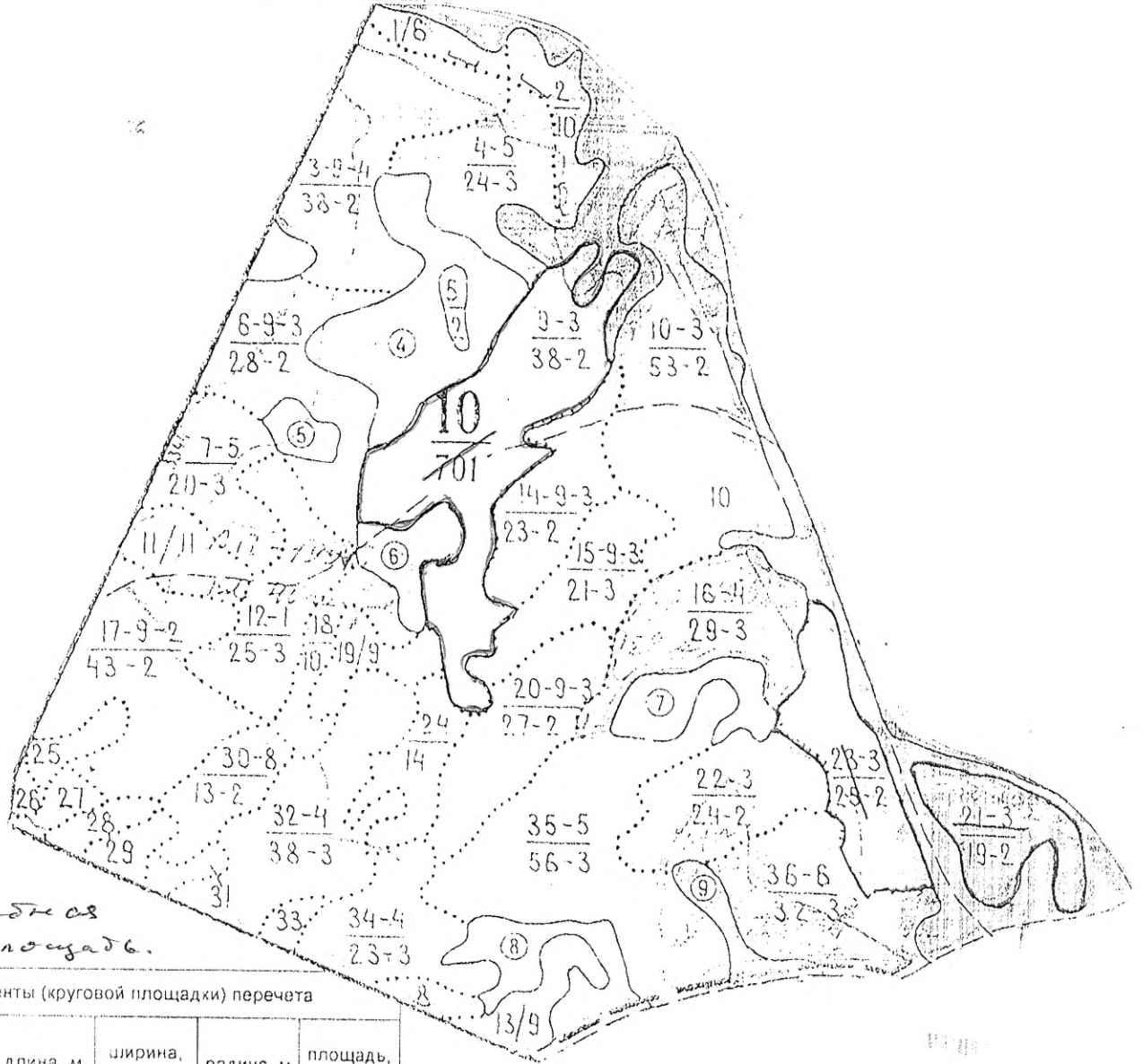
Иванов В.В.

Подпись



Абрис участка


М 1:10000



продана
площадь.

| N выдела | Ленты (круговой площадки) перечета | | | | |
|----------|------------------------------------|----------|-----------|-----------|-------------|
| | N ленты (площадки) | длина, м | ширина, м | радиус, м | площадь, га |
| 9 | | 290 | 20 | | 0,6 |
| | | | | | |
| | | | | | |

| Номера точек | Координаты | Румбы линий | Длина, м |
|--------------|------------|-------------|----------|
| | | | |
| | | | |
| | | | |

Условные обозначения:
 Исполнитель работ по проведению лесопатологического исследования:
 ФИО Петраков В.В. Подпись 
 Дата составления документа 18.09.2017 Телефон _____