

Приложение 2
к приказу Минприроды России
от 16.09.2016 № 480
Форма

УТВЕРЖДАЮ:
Исполняющий обязанности
Заместителя министра – руководителя
Департамента лесного хозяйства
Министерства природных ресурсов и
экологии Республики Хакасия

Юськив З.М.

Дата 29.09. 2017г

Акт
лесопатологического обследования № 150
лесных насаждений Туимское лесничества (лесопарка)
Республика Хакасия (субъект Российской Федерации)

Способ лесопатологического обследования: 1. Визуальный



2. Инструментальный



Место проведения

Участковое лесничество	Урочище (дача)	Квартал (кварталы)	Выдел (выделы)	Площадь, га
Озерное		10	21	19

Лесопатологическое обследование проведено на общей площади 19 га

1. Визуальное лесопатологическое обследование.

Наземное

Дистанционное

1.1 На площади 19,0 га фактическая таксационная характеристика лесного насаждения соответствует (не соответствует) таксационному описанию (нужное подчеркнуть) лесоустройства 1991 г.

Причины несоответствия:

1.2 Лесные насаждения с нарушенной и утраченной устойчивостью выявлены на площади га:

Участковое лесничество	Урочище (дача)	Площадь, га		Причина ослабления (гибели)
		с нарушенной устойчивостью	с утраченной устойчивостью	
		-	-	-
		-	-	-

Состояние обследованных лесных насаждений приведено в приложениях 1.1 к Акту

1.3 В обследованных лесных участках прогнозируется:

Прогноз	Площадь, га
Ослабление лесных насаждений	-
Усыхание лесных насаждений различной степени	-
Развитие очагов вредных организмов	-

1.4 Обнаружено загрязнение лесного участка отходами и выбросами

промышленными
бытовыми

Вид загрязнения	Размеры загрязнения			Объём, кубм	Площадь загрязнения, га
	длина, м	ширина, м	высота, м		
-	-	-	-	-	-


ЗАКЛЮЧЕНИЕ

Обследованный лесной участок относится к здоровому, так как значение средневзвешенной категории состояния в данной насаждении не превышает 1,5. Абсолютная текущая запас по запасу составляет 1,8%, что не превышает величину естественного отпада, установленную по таблицам хода роста для данной породы и возраста. Очагов болезней и вредителей не выявлено. В качестве организационной мероприятия рекомендуется проведение бесед с населением, разъяснение правил, инструкций, информации о требованиях Правил санитарной безопасности в лесах.

Исполнитель работ по проведению лесопатологического обследования:

Маташов В.В.


Подпись



Приложение 1.1
к акту лесопатологического обследования
Результаты проведения лесопатологического обследования лесных насаждений за сентябрь 2017 г.

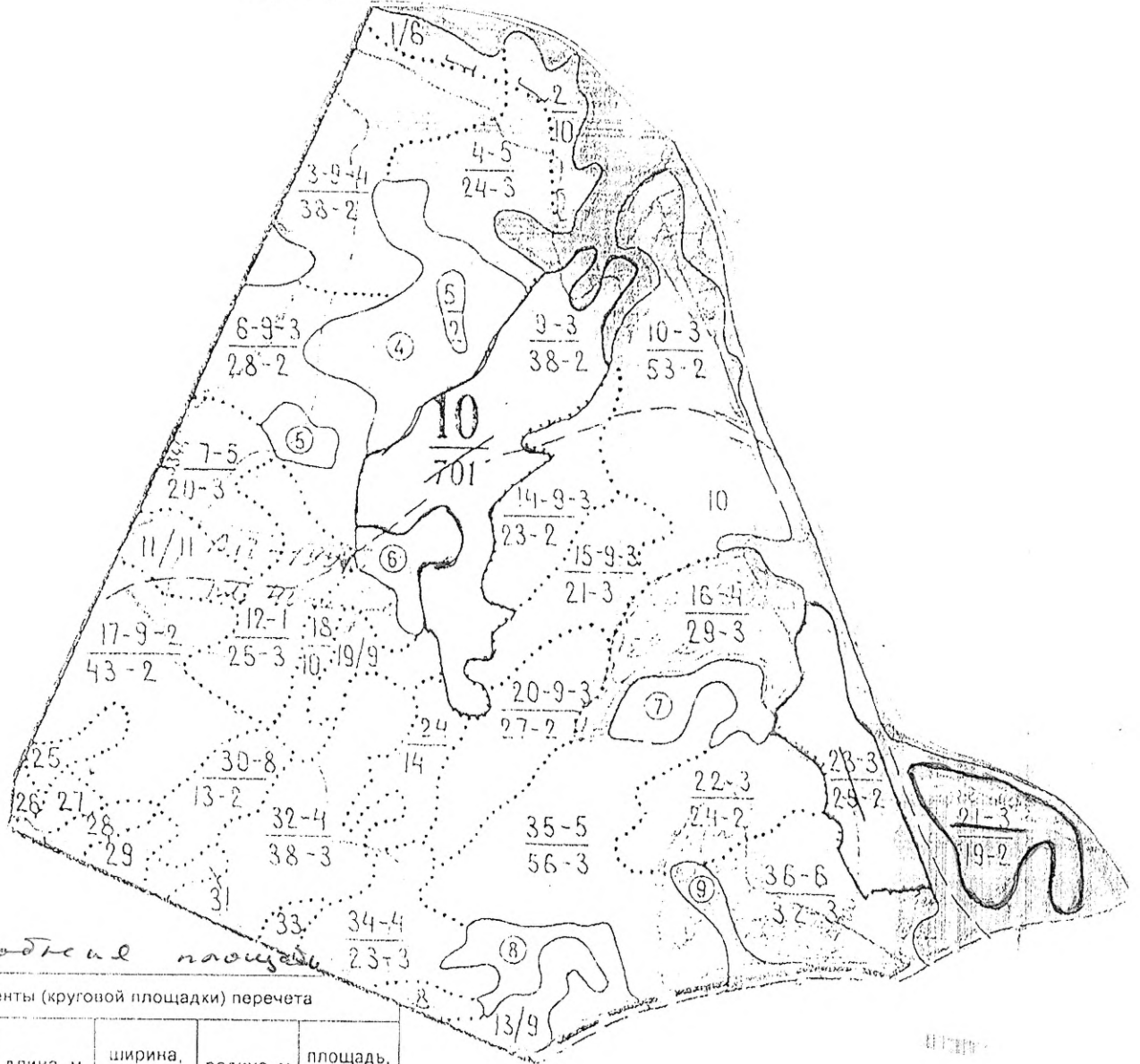
Субъект Российской Федерации Республика Хакасия Туимское
 Участковое лесничество Озерное Лесничество (лесопарк) Туимское
 Номер выдела Озерное Урочище (лесная дача)

1	2	3	4	5	6	7	Таксационная характеристика лесного насаждения								17	Распределение деревьев по категориям состояния, % от запаса										31	32	33	34	
							8	9	10	11	12	13	14	15		16	18	19	20	21	22	23	24	25	26					27
10	21	19				19	2	11	50	16	8	0,2	2	150	105	86,5	8,5	-	-	-	1,4	-	80	5,0	334	5,0				
							2	6	50	17	16				37	88,0	10,0	-	-	-	-	-	80	2,0	355	2,0				
																86,8	8,8	-	-	-	1,1	-		4,4		4,4				

Показатели, не соответствующие таксационному описанию отмечаются «*».
 Исполнитель работ по проведению лесопатологического обследования:
 Лесничий Озерного лесничества Потапов В.В.
 Подпись 
 Дата составления документа 18.09.2017 Телефон _____

Абрис участка


М 1:10000



продольная ось

N выдела	Ленты (круговой площадки) перечета				
	N ленты (площадки)	длина, м	ширина, м	радиус, м	площадь, га
21		270	20		0,5

Номера точек	Координаты	Румбы линий	Длина, м

Условные обозначения:
Исполнитель работ по проведению лесопатологического исследования:
ФИО Петров И.И. Подпись 
Дата составления документа 18.09.2017 Телефон _____