


УТВЕРЖДАЮ:  
Исполняющий обязанности  
заместителя министра – руководителя  
Департамента лесного хозяйства  
Министерства природных ресурсов и  
экологии Республики Хакасия

Юськив З.М. 

Дата 28.09 2017г

**Акт**  
**лесопатологического обследования № 143**  
лесных насаждений Туймское лесничества (лесопарка)  
Республика Хакасия (субъект Российской Федерации)

Способ лесопатологического обследования: 1. Визуальный

2. Инструментальный

Место проведения

Участковое лесничество	Урочище (дача)	Квартал (кварталы)	Выдел (выделы)	Площадь, га
Коммунаровское		82	4	67
		82	7	64
				131

Лесопатологическое обследование проведено на общей площади 131 га

**1. Визуальное лесопатологическое обследование.**

Наземное

Дистанционное

1.1 На площади **131га** фактическая таксационная характеристика лесного насаждения соответствует (не соответствует) таксационному описанию (нужное подчеркнуть) лесоустройства **1993 г.**

Причины несоответствия:

1.2 Лесные насаждения с нарушенной и утраченной устойчивостью выявлены на площади га:

Участковое лесничество	Урочище (дача)	Площадь, га		Причина ослабления (гибели)
		с нарушенной устойчивостью	с утраченной устойчивостью	
-	-	-	-	-

Состояние обследованных лесных насаждений приведено в приложениях 1.1 к Акту

1.3 В обследованных лесных участках прогнозируется:

Прогноз	Площадь, га
Ослабление лесных насаждений	-
Усыхание лесных насаждений различной степени	-
Развитие очагов вредных организмов	-

1.4 Обнаружено загрязнение лесного участка отходами и выбросами **промышленными**   
**бытовыми**

Вид загрязнения	Размеры загрязнения			Объём, кубм	Площадь загрязнения, га
	длина, м	ширина, м	высота, м		
-	-	-	-	-	-

**ЗАКЛЮЧЕНИЕ**


Оценка текущего санитарного и лесопатологического состояния лесных насаждений, назначенные профилактические мероприятия по защите лесов, агитационные мероприятия:

Обследованные лесные участки относятся к здоровым, так как текущий отпад по запасу составляет 0%(выд. 4), 3,8%(выд.7), что не превышает величину естественного отпада, установленного по таблицам хода роста для данной породы и возраста. Очагов болезней и вредителей не выявлено.

В качестве агитационных мероприятий рекомендуется проведение бесед с населением; развешивание плакатов, аншлагов, информирующих о требованиях Правил пожарной безопасности в лесах.

Исполнитель работ по проведению лесопатологического обследования:


Вахторов А.Н.

Подпись 

Результаты проведения лесопатологического обследования лесных насаждений за сентябрь 2017 г.

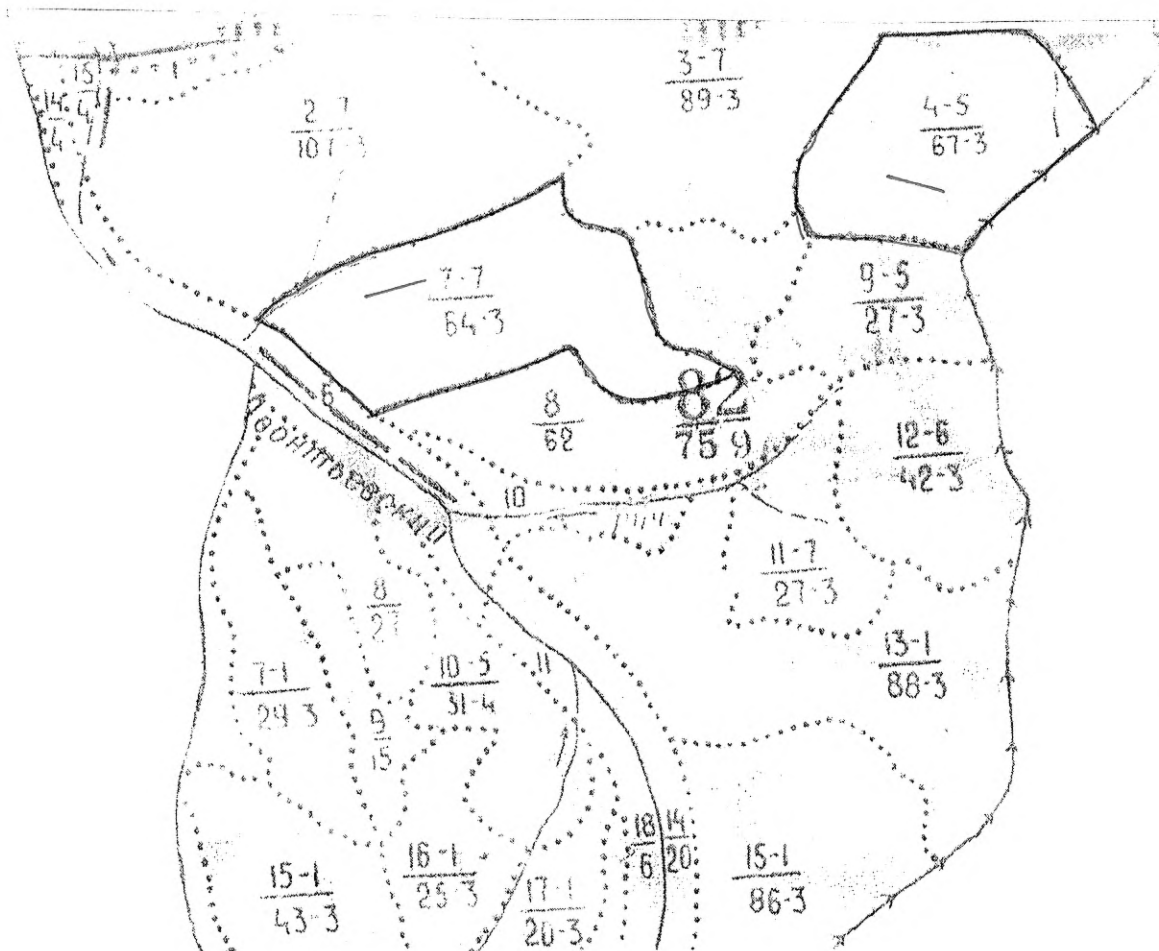
Субъект Российской Федерации Республика Хакасия Лесничество (лесопарк) Туймское  
 Участковое лесничество Коммунарское Урочище (лесная дача)

№ квартал	№ выдела	Площадь выдела, га	Целевое назначение лесов	Категория защитных лесов	№ выдела лесопатологического выдела	Площадь лесопатологического выдела, га	Таксационная характеристика лесного насаждения										Распределение деревьев по категориям состояния, % от запаса											Назначенные мероприятия							
							№ состава	№ породы	возраст	средняя высота, м	средний диаметр, см	тип леса	полнота	тонит	запас, км/га	число деревьев на пробе, шт.	без признаков ослабления	19	20	21	22	23	24	25	26	27	28	29	30	31	32	33	34		
																																		ослабленные	сильно ослабленные
1	2	3	4	5	6	7	8	9	10	11	12	13	14	15	16	17	18	19	20	21	22	23	24	25	26	27	28	29	30	31	32	33	34		
82	4	67	3		4	67	6	К	190	24	32				360	106	96					4						213	4	791	4				
							2	Л		24	32				120	47	98				2						802	2	353	2					
							2	П	130	22	28		0,7	3	120	53	96				4						832	4	465	4					
												МЗМ			600	206	96,4				3,6								3,6						
82	7	64	3		7	64	4	К	250	24	36				136	112	95		5								832	5	350	5					
							6	П	120	21	24				204	26	97				3						832	3	465	3					
															340	138	96,2		2		1,8							3,8							

Показатели, не соответствующие таксационному описанию отмечаются «\*».  
 Исполнитель работ по проведению лесопатологического обследования:  
 Вахторов Александр Николаевич  
 Дата составления документа 13.09.2017 Подпись  Телефон 89135487612

Абрис участка

М 1:10000



N выдела	Ленты (круговой площадки) перече́та				
	N ленты (площадки)	длина, м	ширина, м	радиус, м	площадь, га
4		200	20		0,4
7		200	20		0,4

Номера точек	Координаты	Румбы линий	Длина, м

Условные обозначения:

Исполнитель работ по проведению лесопатологического исследования:

ФИО Вахторов Александр Николаевич Подпись

Дата составления документа 13.09.2017 Телефон 89135487612