


УТВЕРЖДАЮ:
Исполняющий обязанности
заместителя министра – руководителя
Департамента лесного хозяйства
Министерства природных ресурсов и
экологии Республики Хакасия
Юськив З.М. 

Дата 28.09. 2017г

АКТ
лесопатологического обследования № 142
лесных насаждений Тумское лесничества (лесопарка)
Республика Хакасия (субъект Российской Федерации)

Способ лесопатологического обследования: 1. Визуальный

2. Инструментальный

Место проведения

Участковое лесничество	Урочище (дача)	Квартал (кварталы)	Выдел (выделы)	Площадь, га
Коммунарское		86	2	96
		86	4	58
		86	5	21
				175

Лесопатологическое обследование проведено на общей площади 175га

1. Визуальное лесопатологическое обследование.

Наземное

Дистанционное

1.1 На площади

1.2 175 га фактическая таксационная характеристика лесного насаждения соответствует (не соответствует) таксационному описанию (нужное подчеркнуть) лесоустройства **1993 г.**

Причины несоответствия:

1.3 Лесные насаждения с нарушенной и утраченной устойчивостью выявлены на площади га:

Участковое лесничество	Урочище (дача)	Площадь, га		Причина ослабления (гибели)
		с нарушенной устойчивостью	с утраченной устойчивостью	
-	-	-	-	-

Состояние обследованных лесных насаждений приведено в приложениях 1.1 к Акту

1.4 В обследованных лесных участках прогнозируется:

Прогноз	Площадь, га
Ослабление лесных насаждений	-
Усыхание лесных насаждений различной степени	-
Развитие очагов вредных организмов	-

1.4 Обнаружено загрязнение лесного участка отходами и выбросами

промышленными

бытовыми

Вид загрязнения	Размеры загрязнения			Объём, кубм	Площадь загрязнения, га
	длина, м	ширина, м	высота, м		
-	-	-	-	-	-

ЗАКЛЮЧЕНИЕ

Оценка текущего санитарного и лесопатологического состояния лесных насаждений, назначенные профилактические мероприятия по защите лесов, агитационные мероприятия:


Обследованные лесные участки относятся к здоровым, так как текущий отпад по запасу составляет 0% (выд. 2), 3,9% (выд.4), 0% (выд.5), что не превышает величину естественного отпада, установленного по таблицам хода роста для данной породы и возраста. Очагов болезней и вредителей не выявлено.

В качестве агитационных мероприятий рекомендуется проведение бесед с населением; развешивание плакатов, аншлагов, информирующих о требованиях Правил пожарной безопасности в лесах.

Исполнитель работ по проведению лесопатологического обследования:

Вахторов А.Н.

Подпись



Приложение 1.1
к акту лесопатологического обследования
Результаты проведения лесопатологического обследования лесных насаждений за сентябрь 2017 г.

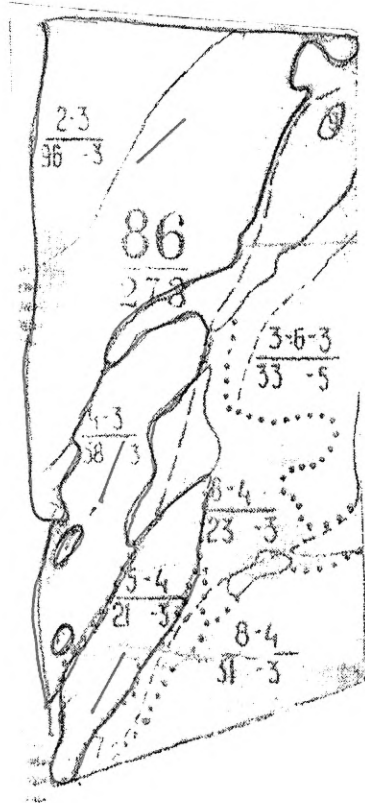
Субъект Российской Федерации Республика Хакасия Туимское
Участковое лесничество Коммунарское Лесничество (лесопарк) Туимское
Урочище (лесная дача)

Номер квартала	Номер выдела	Площадь выдела, га	Целевое назначение лесов	Категория защитных лесов	Номер лесопатологического выдела	Площадь лесопатологического выдела, га	Таксационная характеристика лесного насаждения								Число деревьев на пробе, шт.	Распределение деревьев по категориям состояния, % от запаса											Доля поврежденных деревьев, %	Причина ослабления, повреждения	Поджегит рубке, %	Вид	Назначенные мероприятия			
							состав	порода	возраст	средняя высота, м	средний диаметр, см	тип леса	полнота	бонитет		запас, км/га	без признаков ослабления	ослабленные	очень ослабленные	усыхающие	свежий сухой	старый сухой	свежий ветровал	старый ветровал	свежий бурелом	старый бурелом						аварийные деревья	признаки повреждения деревьев	
1	2	96	Э	5	6	7	8	9	10	11	12	13	14	15	16	17	18	19	20	21	22	23	24	25	26	27	28	29	30	31	32	33	34	
86	2	96	Э		2	96	8	Л	50	13	12	0,7		3	104	105	94										610	6	334	6				
							2	Б		14	12				26	25	98					2					801	2	355	2				
															130	130	94,8					5,2								5,2				
86	4	58	Э		4	58	7	Л	50	12	12	0,6		3	70	112	97		3								407	3	110	3				
							3	Б	40	13	12				30	36	94										801	6	355	6				
															100	148	96,1		2,1	1,8										3,9				
86	5	21	Э		5	21	5	Л	70	16	16				85	103	96					4					305	4	867	4				
							5	Б	60	16	14				85	116	94					6					305	6	867	6				
															170	219	95					5								5				

Показатели, не соответствующие таксационному описанию отмечаются «*».
Исполнитель работ по проведению лесопатологического обследования:
Вахторов Александр Николаевич
Дата составления документа 22.09.2017 Подпись [подпись] Телефон 89135487612

Абрис участка

М 1:10000



N выдела	Ленты (круговой площадки) перечета				
	N ленты (площадки)	длина, м	ширина, м	радиус, м	площадь, га
2		210	20		0,42
4		200	20		0,4
5		200	20		0,4

Номера точек	Координаты	Румбы линий	Длина, м

Условные обозначения:

Исполнитель работ по проведению лесопатологического исследования:

ФИО Вахторов Александр Николаевич Подпись

Дата составления документа 28.09.2017 Телефон 89135487612