


Приложение 2
к приказу Минприроды России
от 16.09.2016 № 480
Форма

УТВЕРЖДАЮ:
Исполняющий обязанности
заместителя министра – руководителя
Департамента лесного хозяйства
Министерства природных ресурсов и
экологии Республики Хакасия

Юськив З.М. 

Дата 28.09 2017г

Акт
лесопатологического обследования № 125
лесных насаждений Тумское лесничества (лесопарка)
Республика Хакасия (субъект Российской Федерации)

Способ лесопатологического обследования: 1. Визуальный

2. Инструментальный

Место проведения

Участковое лесничество	Урочище (дача)	Квартал (кварталы)	Выдел (выделы)	Площадь, га
Коммунаровское		72	11	74
		72	26	42
		72	28	81
				197

Лесопатологическое обследование проведено на общей площади 197 га

1. Визуальное лесопатологическое обследование.

Наземное

Дистанционное

1.1 На площади **197га** фактическая таксационная характеристика лесного насаждения соответствует (не соответствует) таксационному описанию (нужное подчеркнуть) лесоустройства **1993 г.**

Причины несоответствия:

1.2 Лесные насаждения с нарушенной и утраченной устойчивостью выявлены на площади га:

Участковое лесничество	Урочище (дача)	Площадь, га		Причина ослабления (гибели)
		с нарушенной устойчивостью	с утраченной устойчивостью	
-	-	-	-	-

Состояние обследованных лесных насаждений приведено в приложениях 1.1 к Акту

1.3 В обследованных лесных участках прогнозируется:

Прогноз	Площадь, га
Ослабление лесных насаждений	-
Усыхание лесных насаждений различной степени	-
Развитие очагов вредных организмов	-

1.4 Обнаружено загрязнение лесного участка отходами и выбросами **промышленными**
бытовыми

Вид загрязнения	Размеры загрязнения			Объём, кубм	Площадь загрязнения, га
	длина, м	ширина, м	высота, м		
-	-	-	-	-	-

ЗАКЛЮЧЕНИЕ

Оценка текущего санитарного и лесопатологического состояния лесных насаждений, назначенные профилактические мероприятия по защите лесов, агитационные мероприятия:

Обследованные лесные участки относятся к здоровым, так как текущий отпад по запасу составляет 0%(выд. 11), 3,9%(выд.26), 0%(выд.28) что не превышает величину естественного отпада, установленного по таблицам хода роста для данной породы и возраста. Очагов болезней и вредителей не выявлено.

В качестве агитационных мероприятий рекомендуется проведение бесед с населением; развешивание плакатов, аншлагов, информирующих о требованиях Правил пожарной безопасности в лесах.

Исполнитель работ по проведению лесопатологического обследования:

Вахторов А.Н.

Подпись



Результаты проведения лесопатологического обследования лесных насаждений за сентябрь 2017 г.
к акту лесопатологического обследования


Субъект Российской Федерации
Участковое лесничество

Республика Хакасия
Коммунарское

Лесничество (лесопарк)
Урочище (лесная дача)

Туимское

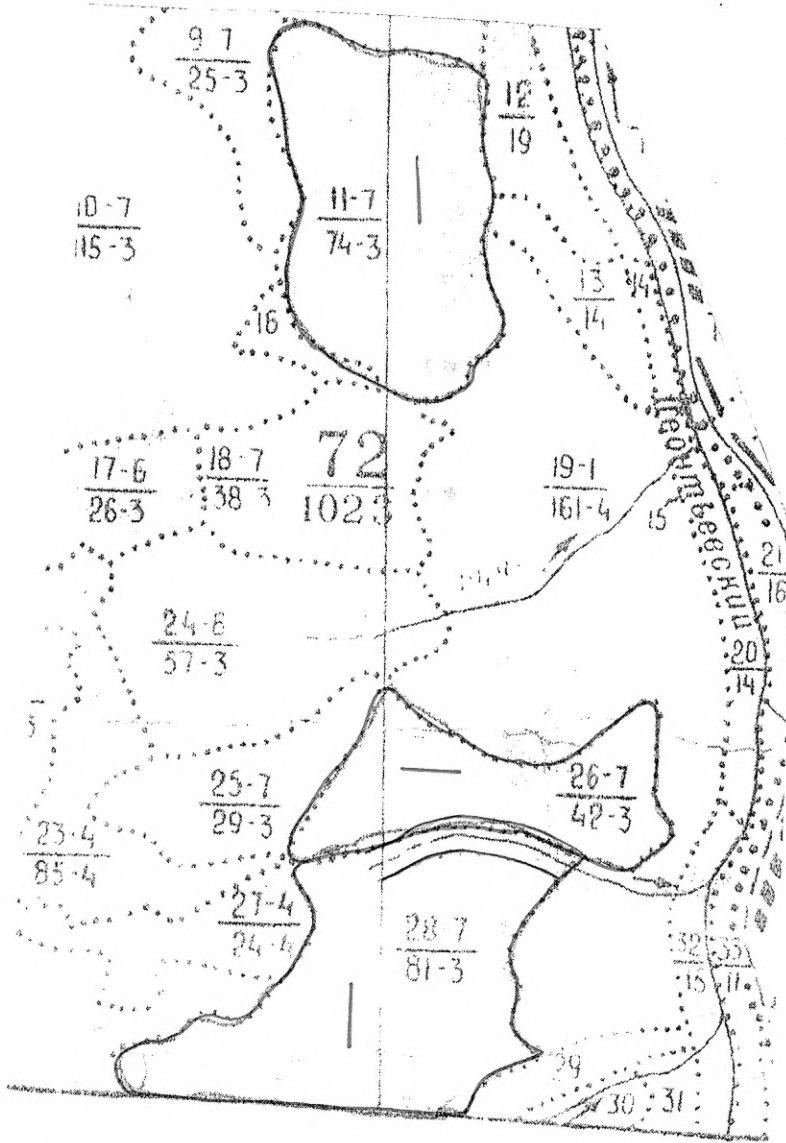
Номер квартала	Номер выдела	Площадь выдела, га	Целевое назначение лесов	Категория защитных лесов	Номер лесопатологического выдела	Площадь лесопатологического выдела, га	Таксационная характеристика лесного насаждения								Число деревьев на пробе, шт.	Распределение деревьев по категориям состояния, % от запаса										Доля поврежденных деревьев, %	Причина ослабления, повреждения	Поджег рубке, %	Вид	Назначенные мероприятия				
							состав	порода	возраст	средняя высота, м	средний диаметр, см	тип леса	полнота	фонитет		запас, км/га	без признаков ослабления	ослабленные	сильно ослабленные	усыхающие	свежий сухой	старый сухой	свежий ветровал	старый ветровал	свежий бурелом						старый бурелом	аварийные деревья	Признаки повреждения деревьев	
1	2														17	18	19	20	21	22	23	24	25	26	27	28	29	30	31	32	33	34		
72	11	74	3		11	74	4	К	250	24	54				144	96					4					610	4	300	4					
							6	П	120	22	24				216	95					5					610	5	341	5					
															360	253	95,4				4,6							4,6		4,6				
72	26	42	3		26	42	7	К	250	25	54				364	112	97		3							610	3	300	3					
							3	П	120	21	26				156	96	94				6					610	6	341	6					
															520	208	96,1		2,1	1,8								3,9		3,9				
72	28	81	3		28	81	8	К	260	25	52				304	103	96				4					610	4	300	4					
							2	П	130	22	26				76	56	98				2					610	2	341	2					
															380	159	96,4				3,6							3,6		3,6				

Показатели, не соответствующие таксационному описанию отмечаются «*».
Исполнитель работ по проведению лесопатологического обследования:
Вахторов Александр Николаевич
Дата составления документа 15.09.2017 Подпись  Телефон 89135487612

Абрис участка

Приложение 3
к акту лесопатологического обследования


М 1:10000



N выдела	Ленты (круговой площадки) перечета				
	N ленты (площадки)	длина, м	ширина, м	радиус, м	площадь, га
11		212	20		0,42
26		200	20		0,4
28		207	20		0,41

Номера точек	Координаты	Румбы линий	Длина, м

Условные обозначения: — леса расположенные в водоохраных зонах
Исполнитель работ по проведению лесопатологического исследования:

ФИО Вахторов Александр Николаевич Подпись 

Дата составления документа 15.09.2017 телефон 89135487612