

УТВЕРЖДАЮ:  
Исполняющий обязанности  
заместителя министра – руководителя  
Департамента лесного хозяйства

Юськив З.М.

28.09

2017г

Акт  
лесопатологического обследования № 100  
лесных насаждений Горячегогорского лесничества (лесопарка)  
Республика Хакасия (субъект Российской Федерации)

Способ лесопатологического обследования: 1. Визуальный

<input checked="" type="checkbox"/>
<input type="checkbox"/>

2. Инструментальный

Место проведения

Участковое лесничество	Урочище (дача)	Квартал (кварталы)	Выдел (выделы)	Площадь, га
Юферовское	-	57	4	27
		57	5	18
		57	6	34
		57	7	32
		57	8	23
		57	9	17
		57	12	0,8
<b>Итого:</b>				<b>151,8</b>

Лесопатологическое обследование проведено на общей площади 151,8 га

**1. Визуальное лесопатологическое обследование.**

Наземное

Дистанционное

1.1 На площади 151,8 га фактическая таксационная характеристика лесного насаждения соответствует (не соответствует) таксационному описанию (нужное подчеркнуть)

Причины несоответствия:

1.2 Лесные насаждения с нарушенной и утраченной устойчивостью выявлены на площади - га:

Участковое лесничество	Урочище (дача)	Площадь, га		Причина ослабления (гибели)
		с нарушенной устойчивостью	с утраченной устойчивостью	
-	-	-	-	-

Состояние обследованных лесных насаждений приведено в приложениях 1.1 к Акту

1.3 В обследованных лесных участках прогнозируется:

Прогноз	Площадь, га
Ослабление лесных насаждений	-
Усыхание лесных насаждений различной степени	-
Развитие очагов вредных организмов	-

1.4 Обнаружено загрязнение лесного участка отходами и выбросами

промышленными

бытовыми

Вид загрязнения	Размеры загрязнения			Объём, кубм	Площадь загрязнения, га
	длина, м	ширина, м	высота, м		
-	-	-	-	-	-

**ЗАКЛЮЧЕНИЕ**

Оценка текущего санитарного и лесопатологического состояния лесных насаждений, назначенные профилактические мероприятия по защите лесов, агитационные мероприятия:

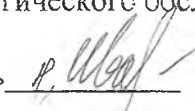
*Обследованные лесные участки относятся к здоровым насаждениям, так как значение средневзвешенной категории состояния в данных насаждениях не превышает 1,5.*

*В качестве агитационных мероприятий рекомендуется размещение информационных материалов о наличии усыхания в средствах массовой информации (интернет).*

Исполнитель работ по проведению лесопатологического обследования:

Иванова Анастасия Геннадьевна

Подпись

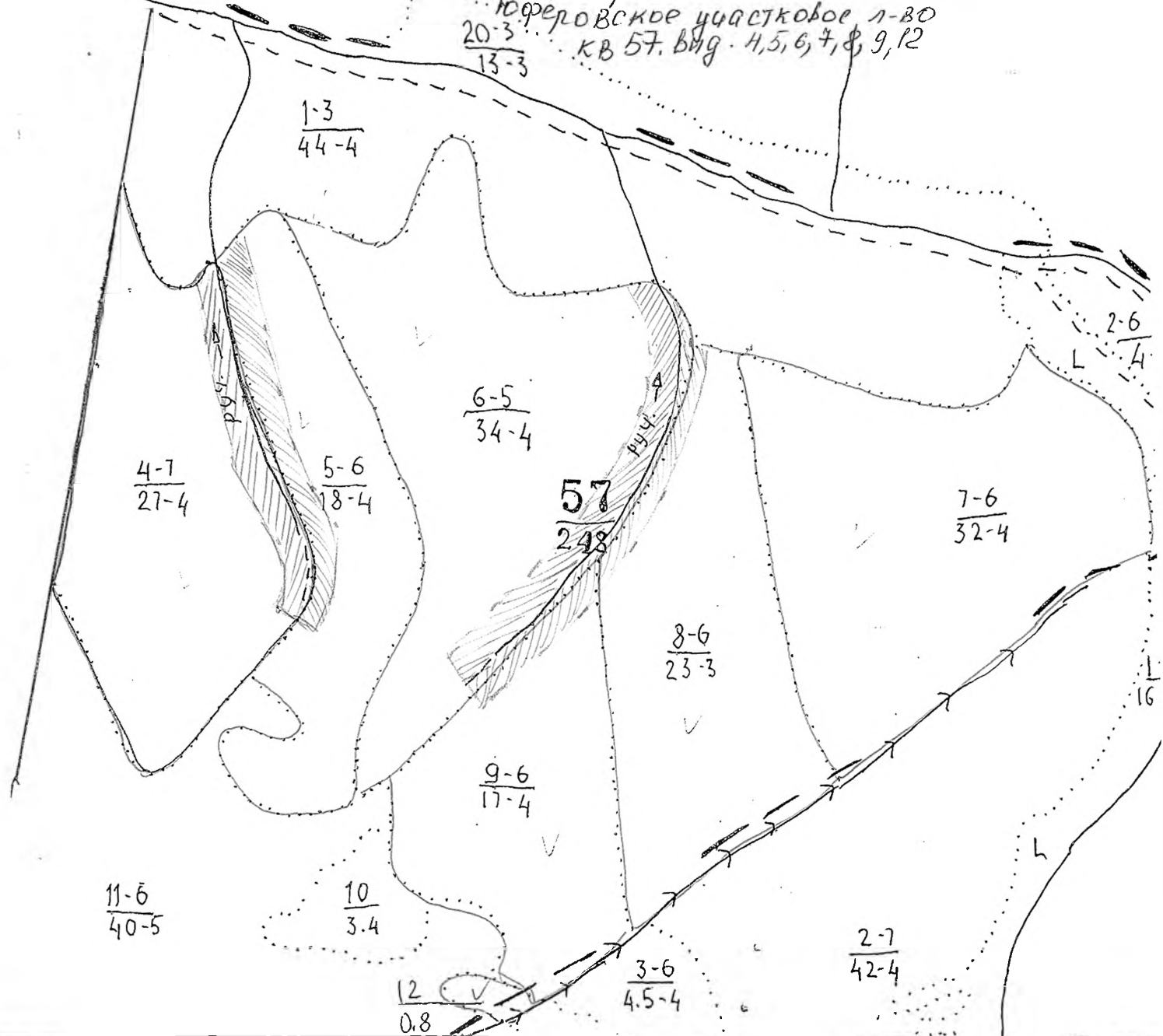






Абрис участка  
к акту лесопатологического обследования  
Горячеворское лесничество  
Юферовское участковое 1-80  
кв 57. Выг. 4, 5, 6, 7, 8, 9, 12


М.Ш: 10000



Номер выдела	Ленты (круговой площадки), перечета				
	№ ленты площадки	длина, м	ширина, м	радиус, м	площадь, га
4	—	—	—	—	—
5	—	—	—	—	—
6	—	—	—	—	—
7	—	—	—	—	—
8	—	—	—	—	—
9	—	—	—	—	—
12	—	—	—	—	—

Номера точек	Координаты	Румбы линий	Длина, м
—	—	—	—

Условные обозначения:



- граница обследуемого участка  
- водоохранная зона 6-4=3,0; 65=3,1; 6=3,8; 8=2,25; 9=1,32

Исполнитель работ по проведению лесопатологических обследований:

Иванова Анастасия Геннадьевна

Дата составления документа:

09.09.19

Подпись /

Телефон: 8-39153-37-1-42