

УТВЕРЖДАЮ:

Должность: Первый заместитель руководителя
РАЛХ РБ

Ф.И.О. Савельев Д.В. Баклашкин

Дата 09 сентября, 2017 г.

Акт
лесопатологического обследования № 664

лесных насаждений Бабушкинского лесничества (лесопарка)
Республики Бурятия (субъект РФ)

Способ лесопатологического обследования: 1. Визуальный
2. Инструментальный

Место проведения

Участковое лесничество	Урочище (дача)	Квартал (кварталы)	Выдел (выделы)	Площадь, га
Бабушкинское		3	31	0,2

Лесопатологическое обследование проведено на общей площади 0,2 га.

2. Инструментальное обследование лесного участка

2.1. Фактическая таксационная характеристика лесного насаждения соответствует (не соответствует) (нужное подчеркнуть) таксационному описанию. Причины несоответствия:

Ведомость лесных участков с выявленными несоответствиями таксационным описаниям приведена в приложении 1 к Акту.

2.2. Состояние насаждений: **с нарушенной устойчивостью**
с утраченной устойчивостью

причины повреждения: Воздействие сильных ветров текущего года, повлекшее наклон более 10 градусов, изгиб или вывал деревьев, код 881

В том числе:

заселено (отработано) стволовыми вредителями

Вид вредителя	Порода	Встречаемость (% заселённых деревьев)	Степень заселения лесного насаждения (слабая, средняя, сильная)

Повреждено огнём

Вид пожара	Порода	Состояние корневых лап		Состояние корневой шейки		Подсушивание луба	
		процент повреждённых огнём корней	процент деревьев с данным повреждением	ожог корневой шейки по окружности (1/4; 2/4;3/4;более 3/4)	процент деревьев с данным повреждением	по окружности (1/4; 2/4;3/4;более 3/4)	процент деревьев с данным повреждением

Поражено болезнями

Вид болезни	Порода	Встречаемость (% поражённых деревьев)	Степень поражения лесного насаждения (слабая, средняя, сильная)
-	-	-	-

2.3. Кв.-3, выд.-31:

Выборке подлежит 50% деревьев,

в том числе: **Сосна**

ослабленных % (причины назначения) _____

сильно ослабленных % (причины назначения) _____

усыхающих % (причины назначения) _____

свежего сухостоя %,

в том числе: свежего ветровала _50 %
 свежего бурелома _____ %
 старого ветровала _____ %
 в том числе: старого бурелома _____ %
 старого сухостоя _____ %
 аварийные деревья _____ %

2.4. Полнота лесного насаждения после уборки деревьев, подлежащих рубке, составит 0,4.
 Критическая полнота для данной категории лесных насаждений составляет – 0,3

ЗАКЛЮЧЕНИЕ

С целью предотвращения негативных процессов или снижения ущерба от их воздействия назначено:

Участковое лесничество	Уро- чище (дача)	Ква- р- тал	Вы- дел	Площа- дь, выдела , га	Вид мероп- риятия	Площад- ь, меропри- ятия, га	По-рода	Запас на выдел, кбм	Крайние сроки проведения
Бабушкинское		3	31	36,7	Выбороч- ная санитарна- я рубка	0,2	Сосна	21	2017

В результате воздействия сильных ветров Справка Бурятского ЦГМС – филиала ФГБУ «Забайкальское УГМС» №6-17/1636 от 17.08.2017 г., насаждение повреждено: (код 881) Воздействием сильных ветров текущего года, повлекшее наклон более 10 градусов, изгиб или вывал деревьев. В ходе лесопатологического обследования установлено: обрыв корней (вывал), свежий код 205. Ведомость перечета деревьев назначенных в рубку и абрис лесного участка прилагаются (приложение 2 и 3 к Акту)
 Меры по обеспечению возобновления: естественное возобновление

Мероприятия, необходимые для предупреждения повреждения или поражения смежных насаждений: в прилегающих насаждениях необходимо проводить надзор за вредителями и болезнями, с целью своевременного обнаружения очагов и проведения необходимых лесозащитных мероприятий.


Сведения для расчёта понижающего коэффициента стоимости древесины:

год образования старого сухостоя _____;

основная причина повреждения древесины Воздействие сильных ветров текущего года, повлекшее наклон более 10 градусов, изгиб или вывал деревьев, (код 881).

Дата проведения обследований 02.11.2017 г

Исполнитель работ по проведению лесопатологических обследований:

ФИО Рабданов Б.Э. Подпись 

Результаты проведения лесопатологических обследований лесных насаждений за ноябрь 2017 г.
(месяц)


Субъект Российской Федерации Республика Бурятия
Участковое лесничество Бабушкинское

Лесничество (лесопарк) Бабушкинское
Урочище (лесная дача)

Номер квартала	Номер выдела	Площадь выдела, га	Целевое назначение лесов	Категория защитных лесов	Номер лесопатологического выдела	Площадь лесопатологического выдела, га	Таксационная характеристика лесного насаждения										Число деревьев на пробе, шт.	Распределение деревьев по категориям состояния, % от запаса										Признаки повреждения деревьев	Доля повреждённых деревьев, %	Причина ослабления, повреждения	Подожит рубке, %	Рекомендуемые мероприятия										
							состав	попоя	возраст	средняя высота, м	средний диаметр, см	тип леса	Плотность	бонитет	запас, куб. м/га	без признаков ослабления		ослабленные	сильно ослабленные	выходящие	свежий сухой	старый сухой	свежий ветровал	старый ветровал	свежий бревном	старый бревном	аварийные деревья					обрыв корней (вывал) свежий код 205	воздейств не сильных ветров текущего года, повлекшее наклон более 10 градусов, изгиб или вывал деревьев, код 881	3	2	вид	площадь, га					
3	31	36,7	Защитные	Леса, расположенные в водоохранной зоне ЦЗ ВПТ	6	0,2	3	1	10	11	12	3	1	14	5	1	16	17	18	19	20	21	22	23	24	25	26	27	28	29	30	31	32	33	34	0,2	Выборочная санитарная рубка	36	2	3	33	34

Примечание – Показатели, не соответствующие таксационному описанию отмечаются «*»

Исполнитель работ по проведению лесопатологических обследований:

ФИО Рабаданов Б.Э. Подпись  Дата составления документа 08.11.2017 г. Телефон 8(3012)379065

Ведомость перечета деревьев назначенных в рубку

ВРЕМЕННАЯ ПРОБНАЯ ПЛОЩАДЬ № 1

Субъект Российской Федерации: Республика Бурятия

Лесничество: Бабушкинское

Сельское участковое лесничество: Бабушкинское

Квартал: 4 Выдел: 31 Площадь выдела: 36,7 Площадь мероприят.: 0,2 га

Номер очага: _____ Размер пробной площади: 0,20 га

Таксационная характеристика:

Тип леса: 3Л-РТ

Состав: 10 С ; ;

Возраст: 150

Бонитет: 3 Полнота: 0,8 Запас на га, м3: 295 Возобновление: Естественное

Время и причина ослабления насаждения: Воздействие сильных ветров текущего года, повлекшее наклон более 10 градусов, изгиб или вывал деревьев, код 881

Тип очага: эпизодический, хронический (подчеркнуть)

Фаза развития очага: начальная, нарастания численности, собственно вспышка, кризис (подчеркнуть)

Состояние насаждения, намечаемые мероприятия: насаждение (сильно ослабленное) Кнас = 2,57
рекомендуется проведение Выборочная санитарная рубка

Исполнитель работ по проведению лесопатологических обследований:

ФИО Рабданов Б.Э.

Подпись

Дата: 02 ноября 2017 г.

Телефон:

8(3012) 379065

ВЕДОМОСТЬ ПЕРЕЧЕТА ДЕРЕВЬЕВ

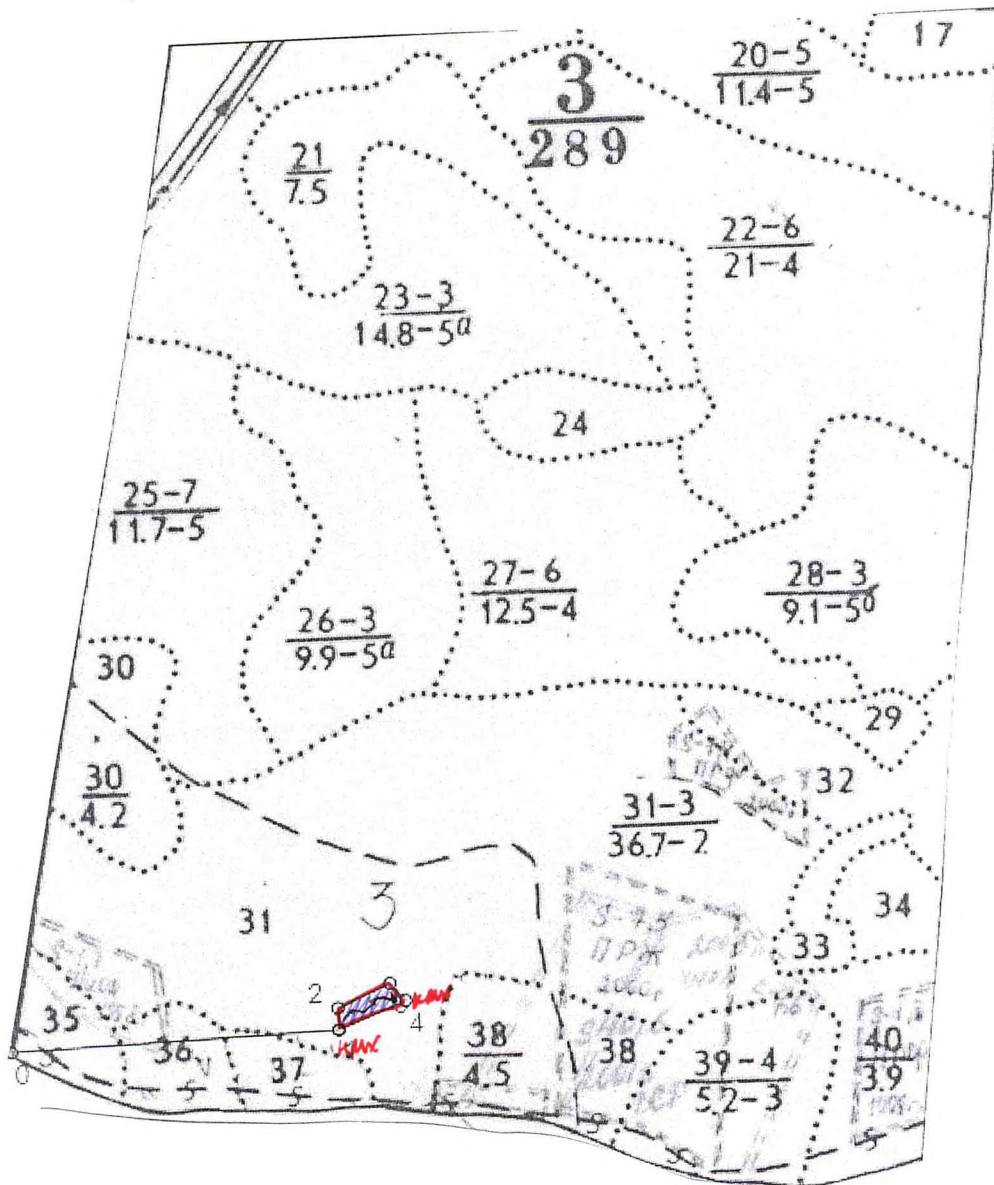
Порода: С

Кв.3, выд. 31

Ступени толщины см	Количество деревьев по категориям состояния, шт.																Всего деревьев по ступеням толщины	
	I	II	III	IV		V		VI			ветровал, бурелом			аварийные деревья			шт.	в т.ч. подле жат рубке, %
				НЗ	З	НЗ	З	НЗ	З	О	НЗ	З	О	НЗ	З	О		
1	2	3	4	5	6	7	8	9	10	11	12	13	14	15	16	17	18	19
16											6						6	100
20											6						6	100
24	1		2								7						10	70
28	5	1									13						19	68
32	9	1									2						12	17
36	14	2	1								2						19	11
Итого, %	40	6	4								50						72	50

Примечание: НЗ - незаселенное, З - заселенное, О - отработанное вредителями.





Абрис участка



Номер выдела	Ленты (круговой площадки) перечёта				
	№ ленты (площадки)	длина, м	ширина, м	радиус, м	площадь, га
31	сплошной				0,2


Номера точек	Координаты	Румбы линий	Длина, м
0	N-51° 46,352' E-106° 00,525'		
1	N-51° 46,361' E-106° 00,540'		

Условные обозначения:

	пробная площадь
	маршрутный ход
НМХ	начало маршрута
КМХ	конец маршрута
	обследованная S
	рекомендованная S

Исполнитель работ по проведению лесопатологических обследований:

ФИО Рабданов Б.Э.

Подпись 

Дата составления документа 08.11.2017 Телефон 8(3012)379065