

УТВЕРЖДАЮ:

Должность: Заместитель руководителя-  
начальник отдела федерального  
государственного лесного надзора (лесной  
охраны), федерального государственного  
пожарного надзора в лесах РАЛХ РБ

Ф.И.О. С.И. Д.Ю. Ставников

Дата 24 АПРЕЛЯ 2018 г.

**Акт  
лесопатологического обследования № 91**

лесных насаждений Верхне-Талецкого лесничества (лесопарка)

Республика Бурятия (субъект РФ)

Способ лесопатологического обследования: 1. Визуальный

2. Инструментальный

Место проведения

Участковое лесничество	Урочище (дача)	Квартал (кварталы)	Выдел (выделы)	Площадь, га
Санномысское		96	8	16,3

Лесопатологическое обследование проведено на общей площади 16,3 га.

### 1. Визуальное лесопатологическое обследование

Наземное

Дистанционное

1. На площади 16,3 га фактическая таксационная характеристика лесного насаждения соответствует (не соответствует) таксационному описанию (нужное подчеркнуть). Причины несоответствия:

Список участков с выявленными несоответствиями приведён в приложении 1 к настоящему Акту.

2. Лесные насаждения с нарушенной и утраченной устойчивостью выявлены на площади 0,0 га:

Участковое лесничество	Урочище (дача)	Площадь, га		Причина ослабления (гибели)
		с нарушенной устойчивостью	с утраченной устойчивостью	
Итого	-	-	-	-

Состояние обследованных лесных насаждений приведено в приложениях 1.1-1.4 к Акту в зависимости от метода проведения ЛПО.

3. В обследованных лесных участках прогнозируется:

Прогноз	Площадь, га
Ослабление лесных насаждений	-
Усыхание лесных насаждений различной степени	-
Развитие очагов вредных организмов	-

4. Обнаружено загрязнение лесного участка отходами и выбросами: **промышленными**   
**бытовыми**

Вид загрязнения	Размеры загрязнения			Объём, кубм	Площадь загрязнения, га
	длина, м	ширина, м	высота, м		
-	-	-	-	-	-

### ЗАКЛЮЧЕНИЕ

Оценка текущего санитарного и лесопатологического состояния лесных насаждений, назначенные профилактические мероприятия по защите лесов, агитационные мероприятия: проведение профилактических биотехнических мероприятий: улучшение условий обитания и размножения насекомоядных птиц и других насекомоядных животных; охрана местообитаний; выпуск, расселение и интродукция насекомых энтомофагов, посев травянистых нектароносных растений.

Агитационные мероприятия: беседы с населением, проведение открытых уроков в образовательных учреждениях, развешивание аншлагов и плакатов, размещение информационных материалов в средствах массовой информации.

Исполнитель работ по проведению лесопатологических обследований: ФИО Кочубей Лариса А. Подпись [Подпись]

**Ведомость лесных участков с выявленными несоответствиями таксационным описаниям**

Источник данных	Год проведения лесосурьейства	Номер квартала	Номер выдела	Площадь выдела, га	Целевое назначение лесов	Категория защитных лесов	Номер лесопатологического выдела	Площадь лесопатологического выдела, га	Таксационная характеристика										Заложено пробных площадей			
									состав	порода	возраст, лет	средняя высота, м	средний диаметр, см	БР		ТУМ	полнота	бонитет	запас, км/га	количество, шт.	общая площадь,	
1	2	3	4	5	6	7	8	9	10	11	12	13	14	15	16	17	18	19	20	21		
ТО	1990	96	8	26,0	эксплуатационные		8	16,3	10С	С	55	15	16	БР	-	0,7	3	150	1	16,3		
									10С	С	55	15	16		-	0,4	3	70				
Ф																						

Примечание:

ТО – таксационные описания

Ф – фактическая характеристика лесного насаждения

Исполнитель работ по проведению лесопатологического обследования:

ФИО: Конваленко С.А.

Подпись: 

Результаты проведения лесопатологических обследований лесных насаждений за март 2018 г.

(месяц)

Субъект Российской Федерации Республика Бурятия Лесничество (лесопарк) Верхне-Талецкое  
Участковое лесничество Санномыское Урочище (лесная дача)

Номер квартала	Номер выдела	Площадь выдела, га	Целевое назначение лесов	Категория защитных лесов	Номер лесопатологического участка	Площадь лесопатологического участка, га	Таксационная характеристика лесного насаждения								Число деревьев на пробе, шт.	Распределение деревьев по категориям состояния, % от запаса											Рекомендуемые мероприятия								
							состав	порода	возраст	средняя высота, м	средний диаметр, см	тип леса	полнота	бонитет		запас, куб. м/га	без признаков ослабления	ослабленные	сильно ослабленные	ухаживаемые	свежий сухой	старый сухой	свежий ветровал	старый ветровал	свежий бурелом	старый бурелом		аварийные	признаки повреждения деревьев	доля повреждённых деревьев, %	причина ослабления, повреждения	поджиг рубке, %			
96	8	26,0	Эксплуатационные		8	16,3	10	С	55	15	16	БР	0,4	3	70	*	без признаков ослабления	ослабленные	сильно ослабленные	ухаживаемые	свежий сухой	старый сухой	свежий ветровал	старый ветровал	свежий бурелом	старый бурелом	аварийные	признаки повреждения деревьев	доля повреждённых деревьев, %	причина ослабления, повреждения	поджиг рубке, %	СОМ не требуется	вид	16,3	
<b>Итого:</b>		<b>26,0</b>				<b>16,3</b>																													<b>16,3</b>

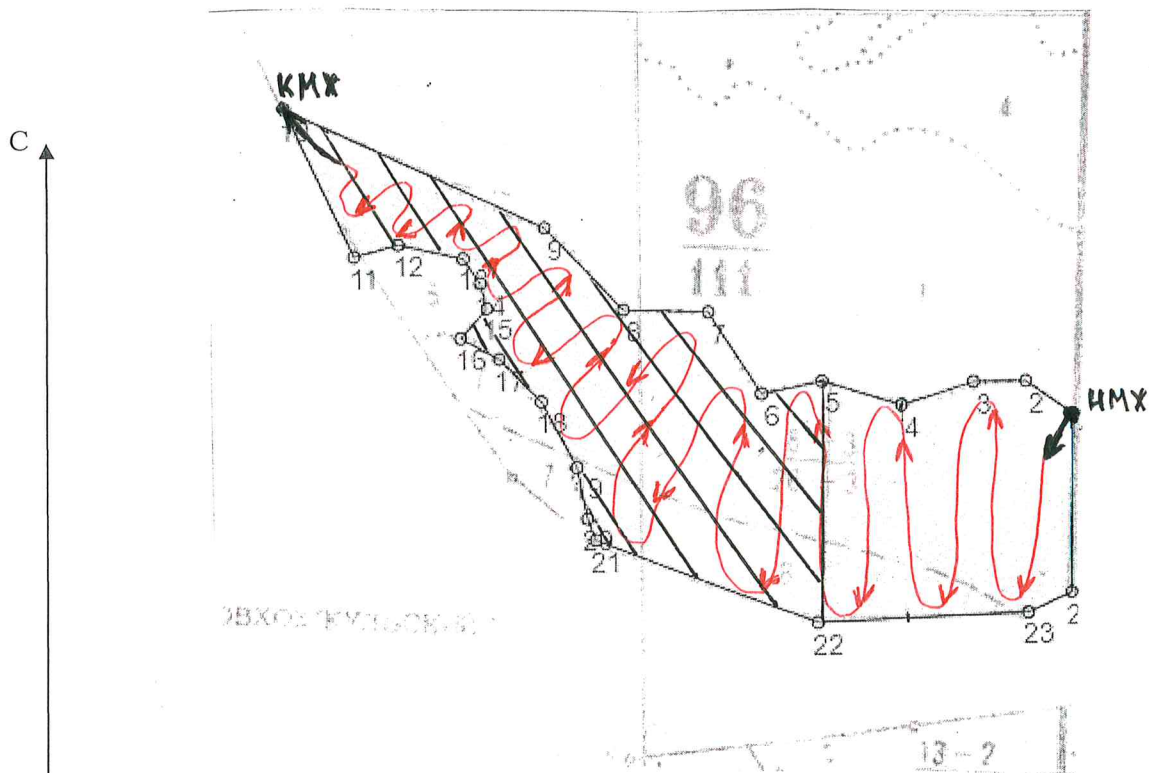
Примечание – Показатели, не соответствующие таксационному описанию отмечаются «\*»  
Исполнитель работ по проведению лесопатологических обследований:

ФИО: Коноваленко А.А. Подпись: [подпись]

Дата составления документа: 20.03.2018 г. Телефон: 8 (3012)37-90-65

## Абрис участка

М 1:10000







№№	Направление	Румб	Длина, м
1 - 2	СЗ	54°28'	75.2
2 - 3	ЮЗ	90°00'	70.0
3 - 4	ЮЗ	73°32'	100.3
4 - 5	СЗ	72°39'	110.0
5 - 6	ЮЗ	79°00'	80.2
6 - 7	СЗ	31°48'	128.6
7 - 8	СЗ	87°45'	111.6
8 - 9	СЗ	43°14'	150.1
9 - 10	СЗ	64°19'	378.5
10 - 11	ЮВ	24°15'	218.2
11 - 12	СВ	75°28'	61.0
12 - 13	ЮВ	77°01'	87.5
13 - 14	ЮВ	33°41'	39.4
14 - 15	ЮВ	14°56'	33.9
15 - 16	ЮЗ	41°38'	52.7
16 - 17	ЮВ	60°31'	57.8
17 - 18	ЮВ	43°53'	78.9
18 - 19	ЮВ	27°42'	98.8
19 - 20	ЮВ	10°57'	69.0
20 - 21	ЮВ	21°02'	30.5
21 - 22	ЮВ	68°30'	310.2
22 - 23	СВ	88°13'	280.0
23 - 24	СВ	65°13'	62.6
24 - 1	СВ	1°04'	236.2

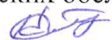
Номер выдела	Ленты (круговой площадки) перечёта				
	№ ленты (площадки)	длина, м	ширина, м	радиус, м	площадь, га
8	-	-	-	-	16,3

Номера точек	Координаты	Румбы линий	Длина, м
1	N 52°02.183' E 109°32.332'	-	-
2	N 52°02.159' E 109°32.272'	-	-
3	N 52°02.151' E 109°32.172'	-	-
4	N 52°02.152' E 109°32.041'	-	-
5	N 52°02.269' E 109°32.033'	-	-
6	N 52°02.312' E 109°32.077'	-	-
7	N 52°02.321' E 109°32.116'	-	-
8	N 52°02.317' E 109°32.135'	-	-
9	N 52°02.323' E 109°32.142'	-	-
10	N 52°02.328' E 109°32.183'	-	-
11	N 52°02.339' E 109°32.214'	-	-
12	N 52°02.320' E 109°32.325'	-	-

Условные обозначения:

-  пробная площадь
-  маршрутный ход
- НМХ начало маршрута
- КМХ конец маршрута
-  обследованная S
-  рекомендованная S

Исполнитель работ по проведению лесопатологических обследований:

ФИО: Дюноваленко А.А. Подпись: 

Дата составления документа: 20.03.2018 г. Телефон: 8(3012)37-90-6

Утверждаю: Главный лесничий-  
отдела организации  
и обеспечения деятельности  
В-Талецкого лесничества

(должность)

Кукушкин  
Фамилия, имя, отчество)

(подпись)



Акт N \_\_\_\_\_  
несоответствия данных государственного лесного реестра  
натурному обследованию

с.Верхние Тальцы  
(населенный пункт)

20 марта 2018г.  
(дата)

- 1.Болдырев Иван Семёнович главный специалист АУ РБ «Лесресурс» доверенность от 31.01.2018г. № 2/2018;
- 2.Коноваленко Дмитрий Александрович инженер-лесопатолог 1 категории АУ РБ «Лесресурс» доверенность от 31.01.2018г. № 2/2018;
3. ИВАНОВА ОЛЬГА ГЕННАДЬЕВНА МАСТЕР ЛЕСА АУ РБ. ВЕРХНЕ-ТАЛЕЦКИЙ ЛЕСХОЗ.  
(Ф.И.О., должности и наименования организаций лиц, проводивших обследование)

провели натурное обследование лесного участка, в целях: \_\_\_\_\_

При обследовании уточнены данные лесного реестра и установлено:

- Участок расположен в лесах Верхне-Талецкого лесничества, в квартале N 96 выдел 8  
Субъект Российской Федерации Республика Бурятия  
Муниципальный район Хоринский
  - Подразделение лесов по целевому назначению Эксплуатационные
  - Категория защитных лесов
  - Общая площадь участка 9,7 га,  
в том числе:  
лесных земель 9,7 га  
из них: покрытых лесной растительностью 9,7 га  
на покрытых лесом \_\_\_\_\_ га  
в том числе несомкнувшихся лесных культур \_\_\_\_\_ га  
нелесных земель \_\_\_\_\_ га  
из них: пашни \_\_\_\_\_ га  
сенокосов \_\_\_\_\_ га  
пастбищ \_\_\_\_\_ га  
вод \_\_\_\_\_ га  
прочих земель \_\_\_\_\_ га.

4. Таксационное описание по материалам государственного лесного реестра:

Наименование лесничества	N квартала	N выдела	Площадь, га	Состав насаждения	Класс возраста ----- возраст, лет	Бонитет	Полнота	Общий запас древесины, куб. м
Сапомышское	96	8	26	10	3/55	3	0,7	3900

5. Таксационное описание по результатам обследования

Наименование лесничества	N квартала	N выдела	Площадь, га	Состав насаждения	Класс возраста ----- возраст, лет	Бонитет	Полнота	Общий запас древесины, куб. м
Санномыеское	96	8	9,7	10	3/55	3	0,4	679

6. Участок не имеет особо защитное значение, выражающееся в следующем:  
(имеет или не имеет)

7. Лесохозяйственные особенности участка

8. При составлении акта сделаны следующие замечания и предложения рекомендовать лесной участок в квартале 96 выделе 8 общей площади 9,7 га, под проведение выборочной санитарной рубки.

Лица, проводившие обследование:

1. Болдырев И.С. главный специалист АУ РБ «Лесресурс»;  
(Ф.И.О., должности лиц)

2. Коноваленко Д.А. инженер-лесопатолог 1 категории АУ РБ «Лесресурс»;  
(Ф.И.О., должности лиц, проводивших обследование)

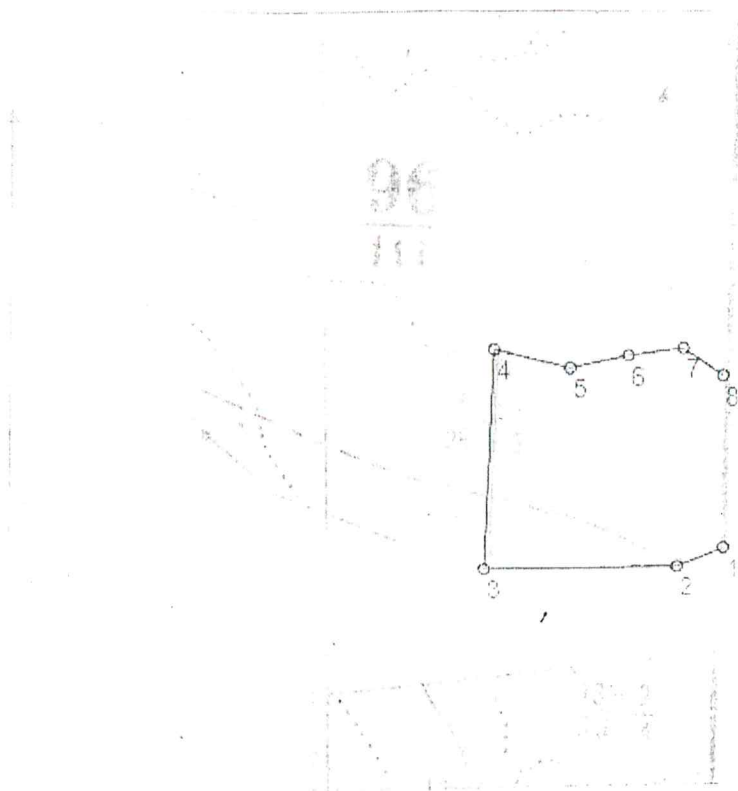
3. ИВАНОВА О.И. МАСТЕР ЛЕСА ВЕРХНЕ-ТАЛЕЦКИИ ЛЕСХОЗ  
ПРИСУТСТВОВАЛ(Ф.И.О., должности лиц, проводивших обследование)

Неотъемлемой частью настоящего акта является чертёж лесного участка



Приложение  
к акту несоответствия данных  
государственного лесного реестра  
натурному обследованию  
от \_\_\_\_\_ г. N \_\_\_\_\_

Чертеж лесного участка  
(по данным инструментальной съемки границ)



№№	Направление	Румб	Длина,
1-2	ЮЗ	67°50'	70.
2-3	ЮЗ	89°29'	272.
3-4	СВ	3°08'	311.
4-5	ЮВ	75°58'	110.
5-6	СВ	78°22'	84.
6-7	СВ	82°52'	78.
7-8	ЮВ	55°11'	68.

Данные инструментальной  
съемки границ участка

Масштаб: 1:10000  
Площадь участка - 9,7 га

Подписи:

Лица, проводившие обследование:

1. Главный специалист АУ РБ «Лесресурс», Болдырев И.С.

(должность, подпись, Ф.И.О.)

2. Инженер-лесопатолог 1 категории АУ РБ «Лесресурс», Коноваленко Д.А.

(должность, подпись, Ф.И.О.)

3. МАСТЕР ЛЕСА ВЕРХНЕ-ТАЛЕЦКИЙ ЛЕСХОЗ ИВАНОВА ОР

ПРИСУТСТВОВАЛ, (должность, подпись, Ф.И.О.)

ГОСУДАРСТВЕННЫЙ КОМИТЕТ СОСР ПО ЛЕСУ  
ВСЕСОЮЗНОЕ ОБЪЕДИНЕНИЕ "ЛЕСПРОЕКТ"  
БЕЛОРУССКОЕ ЛЕСОУСТРОЙСТВЕННОЕ ПРЕДПРИЯТИЕ

ТАКСАЦИОННОЕ ОПИСАНИЕ  
ПО САННИТАРСКОМУ ЛЕСНОВОДСТВУ  
ВЕРХНЕТАЛИНСКОГО МЕЖЛЕСХОЗА

Книга 2

Кв. 66 - 124

Г. МИНСК, 1990 ГОД

338

1/2

