

УТВЕРЖДАЮ:  
Должность: И.о. руководителя  
РАЛХ РБ  
Ф.И.О. Д.В. Баклашкин  
Дата 12 декабря 2017 г.

**Акт**  
**лесопатологического обследования № 445**  
лесных насаждений Заиграевского лесничества (лесопарка)  
Республика Бурятия (субъект РФ)

Способ лесопатологического обследования: 1. Визуальный

2. Инструментальный

**Место проведения**

Участковое лесничество	Урочище (дача)	Квартал (кварталы)	Выдел (выделы)	Площадь, га
СПК Унэгэтэйское		50	1	2,6
			2	3,2
			3	1,7
			4	12,0
			8	8,8
			9	9,5
			11	6,0
			12	16,0
			13	24,0
			17	15,0

Лесопатологическое обследование проведено на общей площади 98,8 га.

## 2. Инструментальное обследование лесного участка

2.1. Фактическая таксационная характеристика лесного насаждения соответствует (не соответствует) (нужное подчеркнуть) таксационному описанию. Причины несоответствия.

2.2. Состояние насаждений: с **нарушенной устойчивостью**   
с **утраченной устойчивостью**

причины повреждения: Устойчивый низовой пожар высокой интенсивности текущего года (код 873, 2017 г.).

В том числе:

заселено (отработано) стволовыми вредителями

Вид вредителя	Порода	Встречаемость (% заселённых деревьев)	Степень заселения лесного насаждения (слабая, средняя, сильная)
-	-	-	-

Повреждено огнём

Вид пожара	Порода	Состояние корневых лап		Состояние корневой шейки		Подсушивание луба	
		процент повреждённых огнём корней	процент деревьев с данным повреждением	ожог корневой шейки по окружности (1/4; 2/4; 3/4; более 3/4)	процент деревьев с данным повреждением	по окружности (1/4; 2/4; 3/4; более 3/4)	процент деревьев с данным повреждением
УН тек. года ВИ (код 873)	Сосна			Более 3/4	87	Более 3/4	87

Поражено болезнями

Вид болезни	Порода	Встречаемость (% поражённых деревьев)	Степень поражения лесного насаждения (слабая, средняя, сильная)
-	-	-	-

2.3. в 50 кв. – 1 вид. - выборке подлежит – 90% деревьев,  
в том числе: сосна  
ослабленных \_% (причины назначения);

сильно ослабленных \_% (причины назначения);  
усыхающих \_% (причины назначения),  
свежего сухостоя 87%,  
в том числе: свежего ветровала 3%,  
свежего бурелома \_%,



сильно ослабленных \_ % (причины назначения);  
 усыхающих \_ % (причины назначения),  
 свежего сухостоя 86%,  
 в том числе: свежего ветровала \_ %,  
 свежего бурелома \_ %,  
 старого ветровала \_ %,  
 в том числе: старого бурелома %,  
 старого сухостоя \_ %,  
 аварийные деревья \_ %,
 **в 50 кв. – 17 выд. - выборке подлежит – 86% деревьев,**

**в том числе: сосна**  
 ослабленных \_ % (причины назначения);  
 сильно ослабленных \_ % (причины назначения);  
 усыхающих \_ % (причины назначения),  
 свежего сухостоя 86 %,  
 в том числе: свежего ветровала \_\_ %,  
 свежего бурелома \_ %,  
 старого ветровала \_ %,  
 в том числе: старого бурелома %,  
 старого сухостоя \_\_ %,  
 аварийные деревья \_ %,

2.4. Полнота лесного насаждения после уборки деревьев, подлежащих рубке, составит 0,0.

Критическая полнота для данной категории лесных насаждений составляет не лимитируется.

### ЗАКЛЮЧЕНИЕ

С целью предотвращения негативных процессов или снижения ущерба от их воздействия назначено:

Участковое лесничество	Урочище (дача)	Квартал	Выдел	Площадь, выдела, га	Вид мероприятия	Площадь, мероприятия, га	Порода	Запас на выдел, кубм	Крайние сроки проведения
1	2	3	4	5	6	7	8	9	10
СПК Унэгэтэйское		50	1	2,6	Санитарная рубка сплошная (СРС)	2,6	С	304	2017-2018 гг.
			2	3,2		3,2	С	362	
			4	12,0		12,0	С	1310	
			8	8,8		8,8	С	467	
			9	9,5		9,5	С	817	
			11	6,0		6,0	С	370	
			12	16,0		16,0	С	1019	
			13	24,0		24,0	С	1234	
			17	15,0		15,0	С	903	
			3	1,7	Уборка неликвидной древесины (УНД)	1,7	С	15	

В результате воздействия лесных пожаров Акт № 27 от 4 июля 2017 года, возникший по не установленным причинам, насаждение повреждено (код 873) устойчивым низовым пожаром текущего года высокой интенсивности. В ходе лесопатологического обследования установлено: (код 312) ожог

корневой шейки (>3/4 окружности) свежий, (код 323) ожог стволов (камбий повреждён >3/4 окружности ствола) свежий.

В Заиграевском лесничестве преобладающим бонитетом является «4-й», форма 5 ГЛР «Распределение площади лесных насаждений по группам возраста, полнота и классам бонитета» прилагается в приложении.

Ведомость перечёта деревьев, назначенных в рубку и абрис лесного участка прилагаются.

Меры по обеспечению возобновления: искусственное возобновление.

Мероприятия, необходимые для предупреждения повреждения или поражения смежных насаждений В прилегающих насаждениях необходимо проводить лесопатологический мониторинг за вредителями и болезнями, с целью своевременного обнаружения очагов и проведения необходимых лесозащитных мероприятий.

Сведения для расчёта понижающего коэффициента стоимости древесины:

год образования старого сухостоя;

основная причина повреждения древесины устойчивый низовой пожар текущего года высокой интенсивности (код 873).

Дата проведения обследований: 19.09.2017г.

Исполнитель работ по проведению лесопатологических обследований:

ФИО Хмелев Л.П.

Подпись 























Ведомость перечета деревьев назначенных в рубку

ВРЕМЕННАЯ ПРОБНАЯ ПЛОЩАДЬ № 1

Субъект Российской Федерации: Республика Бурятия  
Лесничество (лесопарк) Заиграевское Участковое лесничество: СПК Унэгэтайское  
Квартал: 50 Выдел: 1 Площадь: 2,6 га  
Номер очага вредных организмов \_\_\_\_\_ Размер пробной площади: 2,60 га

Таксационная характеристика:

Тип леса: БР  
Состав: 10 С  
Возраст: 80  
Бонитет: 4 Полнота: 0,70 Запас на га, м3: 130,00 возобновление искусственное  
признаки ослабления насаждения:

причина ослабления насаждения: \_\_\_\_\_ код (873) \_\_\_\_\_ Устойчивый низовой пожар текущего года высокой интенсивности  
Тип очага: эпизодический, хронический (подчеркнуть)  
Фаза развития очага вредных организмов: начальная, нарастания численности, собственно вспышка, кризис (подчеркнуть)  
Состояние насаждения, намечаемые мероприятия: насаждение (погибшее) Кнас = 4,90  
рекомендуется проведение санитарная рубка сплошная

Исполнитель работ по проведению лесопатологического обследования:

ФИО: Хмелев Л.П.

Подпись \_\_\_\_\_

Дата составления документа 5.12.17

Телефон 8(3012) 37-90-65



## ВЕДОМОСТЬ ПЕРЕЧЕТА ДЕРЕВЬЕВ

Квартал

50

Выдел

1

Порода:

сосна

Площ. проб.

2,600

средняя категория состояния:

4,90

ступени толщины, см	Количество деревьев по категориям состояния, шт.																Всего деревьев по ступеням толщины		
	I	II	III	IV		V		VI			ветровал			бурелом			шт.	в том числе подлежи т	
				НЗ	З	НЗ	З	НЗ	З	О	НЗ	З	О	НЗ	З	О			
8				55														55	100,0
12				13		40						15						68	100,0
16				30		181						25						236	100,0
20				30		516						15						561	100,0
24				56		455												511	100,0
28				3		4												7	100,0
32																		-	-
36																		-	-
40																		-	-
44																		-	-
48																		-	-
52																		-	-
56																		-	-
итого, шт	-	-	-	187	-	1196	-	-	-	-	-	55	-	-	-	-	-	1438	1438
итого % от шт	0,00	0,00	0,00	13,00	0,00	83,00	0,00	0,00	0,00	0,00	0,00	4,00	0,00	0,00	0,00	0,00	0,00	1438	87,00



## ВЕДОМОСТЬ ПЕРЕЧЕТА ДЕРЕВЬЕВ

Квартал

50

Выдел

2

Порода:

сосна

Площ. проб.

0,300

средняя категория состояния:

4,87

степени толщины, см	Количество деревьев по категориям состояния, шт.																Всего деревьев по степеням толщины	
	I	II	III	IV		V		VI			ветровал			бурелом			шт.	в том числе подлежи т
				НЗ	З	НЗ	З	НЗ	З	О	НЗ	З	О	НЗ	З	О		
8																	-	-
12				6		20											26	100,0
16				20		85					3						108	100,0
20				10		73					1						84	100,0
24						10					4						14	100,0
28																	-	-
32																	-	-
36																	-	-
40																	-	-
44																	-	-
48																	-	-
52																	-	-
56																	-	-
Итого % от шт	0,00	0,00	0,00	16,00	0,00	81,00	0,00	0,00	0,00	0,00	3,00	0,00	0,00	0,00	0,00	0,00	232	84,00

Ведомость перечета деревьев назначенных в рубку

ВРЕМЕННАЯ ПРОБНАЯ ПЛОЩАДЬ № 1

Субъект Российской Федерации: Республика Бурятия  
Лесничество (лесопарк) Заиграевское Участковое лесничество: СПК Унэгэтэйское  
Квартал: 50 Выдел: 3 Площадь: 1,7 га  
Номер очага вредных организмов \_\_\_\_\_ Размер пробной площади: 1,70 га

Таксационная характеристика:

Тип леса: СУУ  
Состав: 10|С ;  
Возраст: 15 ;  
Бонитет: 4 Полнота: 0,50 Запас на га, м<sup>3</sup>: 10,00 возобновление искусственное

признаки ослабления насаждения:

причина ослабления насаждения: код (873) Устойчивый низовой пожар текущего года высокой интенсивности  
Тип очага: эпизодический, хронический (подчеркнуть)  
Фаза развития очага вредных организмов: начальная, нарастания численности, собственно вспышка, кризис (подчеркнуть)

Состояние насаждения, намечаемые мероприятия: насаждение (погибшее) Кнас = 4,90  
рекомендуется проведение уборка велеквидной древесины

Исполнитель работ по проведению лесопатологического обследования:

ФИО: Хмелев Л.П.

Подпись Хмелев Л.П.

Дата составления документа 5.12.17.

Телефон 8(3012) 37-90-65

## ВЕДОМОСТЬ ПЕРЕЧЕТА ДЕРЕВЬЕВ

Квартал

50

Выдел

3

Порода:

сосна

Площ. проб.

1,700

средняя категория состояния:

4,90

ступени толщины, см	Количество деревьев по категориям состояния, шт.																Всего деревьев по ступеням толщины		
	I	II	III	IV		V		VI			ветровал			бурелом			шт.	в том числе подлежи т	
				НЗ	З	НЗ	З	НЗ	З	О	НЗ	З	О	НЗ	З	О			
8				75		720												795	100,0
12																		-	-
16																		-	-
20																		-	-
24																		-	-
28																		-	-
32																		-	-
36																		-	-
40																		-	-
44																		-	-
48																		-	-
52																		-	-
56																		-	-
итого % от шт	0,00	0,00	0,00	9,00	0,00	91,00	0,00	0,00	0,00	0,00	0,00	0,00	0,00	0,00	0,00	0,00	0,00	795	91,00

Веломость перечета деревьев назначенных в рубку

ВРЕМЕННАЯ ПРОБНАЯ ПЛОЩАДЬ № 1

Субъект Российской Федерации: Республика Бурятия  
Лесничество (лесопарк) Заиграевское Участковое лесничество: СПК Унэгэтайское  
Квартал: 50 Выдел: 4 Площадь: 12,0 га  
Номер очага вредных организмов \_\_\_\_\_ Размер пробной площади: 1,00 га

Таксационная характеристика:

Тип леса: БР ;  
Состав: 10С ;  
Возраст: 90 ;  
Бонитет: 4 Полнота: 0,50 Запас на га, м3: 130,00 возобновление искусственное

признаки ослабления насаждения:

причина ослабления насаждения: код (873) Устойчивый низовой пожар текущего года высокой интенсивности

Тип очага: эпизодический, хронический (подчеркнуть)

Фаза развития очага вредных организмов: начальная, нарастания численности, собственно вспышка, кризис (подчеркнуть)

Состояние насаждения, намечаемые мероприятия:

рекомендуется проведение

насаждение (погибшее) Кнас = 4,84

санитарная рубка сплошная

Исполнитель работ по проведению лесопатологического обследования:

ФИО: Хмелев Л.П.

Подпись \_\_\_\_\_

Дата составления документа 5.12.17.

Телефон 8(3012) 37-90-65

## ВЕДОМОСТЬ ПЕРЕЧЕТА ДЕРЕВЬЕВ

Квартал

50

Выдел

4

Порода:

сосна

Площ. проб.

1,000

средняя категория состояния:

4,84

ступени толщины, см	Количество деревьев по категориям состояния, шт.																Всего деревьев по ступеням толщины	
	I	II	III	IV		V		VI			ветровал			бурелом			шт.	в том числе подлежи т
				НЗ	З	НЗ	З	НЗ	З	О	НЗ	З	О	НЗ	З	О		
8																	-	-
12																	-	-
16				9		20					2						31	100,0
20				18		130					2						150	100,0
24				19		130											149	100,0
28				8		39											47	100,0
32				6		8											14	100,0
36																	-	-
40																	-	-
44																	-	-
48																	-	-
52																	-	-
56																	-	-
Итого % от шт	0,00	0,00	0,00	15,00	0,00	84,00	0,00	0,00	0,00	0,00	1,00	0,00	0,00	0,00	0,00	0,00	391	85,00

Ведомость перечета деревьев назначенных в рубку

ВРЕМЕННАЯ ПРОБНАЯ ПЛОЩАДЬ № 1

Субъект Российской Федерации: Республика Бурятия  
Лесничество (лесопарк) Заиграевское Участковое лесничество: СПК Унэгэтайское  
Квартал: 50 Выдел: 8 Площадь: 8,8 га  
Номер очага вредных организмов \_\_\_\_\_ Размер пробной площади: 0,70 га

Таксационная характеристика:

Тип леса: СУУ ;  
Состав: | 10 | С | ел.дер. | С | | | | | | | | | | ;  
Возраст: | 20 | | | | | | | | | | | | | | ;  
Бонитет: 4 Полнота: 0,60 Запас на га, м3: 60,00 возобновление искусственное

признаки ослабления насаждения:

причина ослабления насаждения: код (873) Устойчивый низовой пожар текущего года высокой интенсивности

Тип очага: эпизодический, хронический (подчеркнуть)

Фаза развития очага вредных организмов: начальная, нарастания численности, собственно вспышка, кризис (подчеркнуть)

Состояние насаждения, намечаемые мероприятия: насаждение (погибшее) Кнас = 4,88  
рекомендуется проведение санитарная рубка сплошная

Исполнитель работ по проведению лесопатологического обследования:

ФИО: Хмелев Л.П.

Подпись лп

Дата составления документа 5.12.17.

Телефон 8(3012) 37-90-65



## ВЕДОМОСТЬ ПЕРЕЧЕТА ДЕРЕВЬЕВ

Квартал

50

Выдел

8

Порода:

сосна

Площ. проб.

0,700

средняя категория состояния:

4,85

ступени толщины, см	Количество деревьев по категориям состояния, шт.																Всего деревьев по ступеням толщины	
	I	II	III	IV		V		VI			ветровал			бурелом			шт.	в том числе подлежи т
				НЗ	З	НЗ	З	НЗ	З	О	НЗ	З	О	НЗ	З	О		
8				95		549											644	100,0
12																	-	-
16																	-	-
20																	-	-
24																	-	-
28																	-	-
32																	-	-
36																	-	-
40																	-	-
44																	-	-
48																	-	-
52																	-	-
56																	-	-
итого % от шт.	0,00	0,00	0,00	15,00	0,00	85,00	0,00	0,00	0,00	0,00	0,00	0,00	0,00	0,00	0,00	0,00	644	85,00

## ВЕДОМОСТЬ ПЕРЕЧЕТА ДЕРЕВЬЕВ

Квартал

50

Выдел

8

Порода:

сосна

Площ. проб.

0,70

средняя категория состояния:

4,90

ступени толщины, см	Количество деревьев по категориям состояния, шт.																Всего деревьев по ступеням толщины	
	I	II	III	IV		V		VI			ветровал			бурелом			шт.	в том числе подлежи т
				НЗ	З	НЗ	З	НЗ	З	О	НЗ	З	О	НЗ	З	О		
8																	-	-
12																	-	-
16																	-	-
20				3		19											22	86,0
24				2		43											45	96,0
28				3		13											16	81,0
32																	-	-
36																	-	-
40																	-	-
44																	-	-
48																	-	-
52																	-	-
56																	-	-
итого % от шт.	0	0	0	10	0	90	0	0	0	0	0	0	0	0	0	0	83	90,00

Ведомость перече́та деревьев назначенных в рубку

ВРЕМЕННАЯ ПРОБНАЯ ПЛОЩАДЬ № 1

Субъект Российской Федерации: Республика Бурятия  
Лесничество (лесопарк) Заиграевское Участковое лесничество: СПК Унагатэйское  
Квартал: 50 Выдел: 9 Площадь: 9,5 га  
Номер очага вредных организмов \_\_\_\_\_ Размер пробной площади: 0,80 га

Таксационная характеристика:

Тип леса: СУХ  
Состав: 10С  
Возраст: 170  
Бонитет: 5 Полнота: 0,40 Запас на га, м3: 100,00 возобновление искусственное

причина ослабления насаждения: \_\_\_\_\_ код (873) \_\_\_\_\_ Устойчивый низовой пожар текущего года высокой интенсивности  
Тип очага: \_\_\_\_\_ эпизодический, \_\_\_\_\_ хронический (подчеркнуть) \_\_\_\_\_  
Фаза развития очага вредных организмов: \_\_\_\_\_ начальная, \_\_\_\_\_ нарастания численности, \_\_\_\_\_ собственно вспышка, \_\_\_\_\_ кризис (подчеркнуть) \_\_\_\_\_  
Состояние насаждения, намечаемые мероприятия: \_\_\_\_\_ насаждение \_\_\_\_\_ (погибшее) \_\_\_\_\_ Кнас = 4,86  
\_\_\_\_\_ рекомендуется проведение \_\_\_\_\_ санитарная рубка сплошная

Исполнитель работ по проведению лесопатологического обследования:

ФИО: Хмелев Л.П.

Подпись \_\_\_\_\_

Дата составления документа 5.12.17

Телефон 8(3012) 37-90-65

## ВЕДОМОСТЬ ПЕРЕЧЕТА ДЕРЕВЬЕВ

Квартал

50

Выдел

9

Порода:

сосна

Площ. проб.

0,800

средняя категория состояния:

4,86

степени толщины, см	Количество деревьев по категориям состояния, шт.																Всего деревьев по ступеням толщины	
	I	II	III	IV		V		VI			ветровал			бурелом			шт.	в том числе подлежи т
				НЗ	З	НЗ	З	НЗ	З	О	НЗ	З	О	НЗ	З	О		
8																	-	-
12																	-	-
16				3		12											15	100,0
20				5		15					2						22	100,0
24				2		25											27	100,0
28				10		98											108	100,0
32				5		2											7	100,0
36																	-	-
40																	-	-
44																	-	-
48																	-	-
52																	-	-
56																	-	-
итого % от шт	0,00	0,00	0,00	14,00	0,00	85,00	0,00	0,00	0,00	0,00	1,00	0,00	0,00	0,00	0,00	0,00	179	86,00

Веломость перечета деревьев назначенных в рубку

ВРЕМЕННАЯ ПРОБНАЯ ПЛОЩАДЬ № 1

Субъект Российской Федерации: Республика Бурятия

Лесничество (лесопарк) Зайграевское

Участковое лесничество: СПК Унэгэстэйское

Квартал: 50

Выдел: 11

Площадь: 6.0

га

6.00

Номер очага вредных организмов \_\_\_\_\_

Размер пробной площади: 0.50

га

Таксационная характеристика:

Тип леса: СУХ

Состав: 10С

Возраст: 35

Бонитет: 4

Полнота: 0.80

Запас на га, м3: 70,00

возобновление искусственное

признаки ослабления насаждения:

причина ослабления насаждения:

код (873)

Устойчивый низовой пожар текущего года высокой интенсивности

Тип очага:

эпизодический,

хронический

(подчеркнуть)

Фаза развития очага вредных организмов:

начальная, нарастания численности,

собственно вспышка,

кризис

(подчеркнуть)

Состояние насаждения, намечаемые мероприятия:

рекомендуется проведение

насаждение

(погибшее)

Кнас = 4,88

санитарная рубка сплошная

Исполнитель работ по проведению лесопатологического обследования:

ФИО: Хмелев Л.П.

Подпись

Дата составления документа 5.12.17

Телефон 8(3012) 37-90-65

## ВЕДОМОСТЬ ПЕРЕЧЕТА ДЕРЕВЬЕВ

Квартал

50

Выдел

11

Порода:

сосна

Площ. проб.

0,500

средняя категория состояния:

4,88

степени толщины, см	Количество деревьев по категориям состояния, шт.																Всего деревьев по ступеням толщины	
	I	II	III	IV		V		VI			ветровал			бурелом			шт.	в том числе подлежи т
				НЗ	З	НЗ	З	НЗ	З	О	НЗ	З	О	НЗ	З	О		
8				190		1400											1590	100,0
12																	-	-
16																	-	-
20																	-	-
24																	-	-
28																	-	-
32																	-	-
36																	-	-
40																	-	-
44																	-	-
48																	-	-
52																	-	-
56																	-	-
итого % от шт	0,00	0,00	0,00	12,00	0,00	88,00	0,00	0,00	0,00	0,00	0,00	0,00	0,00	0,00	0,00	0,00	1590	88,00

Ведомость перчета деревьев назначенных в рубку

ВРЕМЕННАЯ ПРОБНАЯ ПЛОЩАДЬ № 1

Субъект Российской Федерации: Республика Бурятия

Лесничество (лесопарк) Заиграевское

Участковое лесничество: СПК Унзэгтэйское

Квартал: 50 Выдел: 12

Площадь: 16,0 га

Номер очага вредных организмов \_\_\_\_\_

Размер пробной площади: 1,30 га

**Таксационная характеристика:**

Тип леса: СУХ

Состав: 10|С

Возраст: 45

Бонитет: 4

Полнота: 0,60

Запас на га, м3: 70,00

возобновление искусственное

признаки ослабления насаждения:

причина ослабления насаждения:

код (873)

Устойчивый низовой пожар текущего года высокой интенсивности

Тип очага:

эпизодический, хронический (подчеркнуть)

Фаза развития очага вредных организмов: начальная, нарастания численности,

собственно вспышка, кризис (подчеркнуть)

Состояние насаждения, намечаемые мероприятия:

рекомендуется проведение

насаждение (погибшее)

Кнас = 4,91

санитарная рубка сплошная

Исполнитель работ по проведению лесопатологического обследования:

ФИО: Хмелев Л.П.

Подпись Хмелев Л.П.

Дата составления документа 5.12.17.

Телефон 8(3012) 37-90-65

## ВЕДОМОСТЬ ПЕРЕЧЕТА ДЕРЕВЬЕВ

Квартал

50

Выдел

12

Порода:

сосна

Площ. проб.

1,300

средняя категория состояния:

4,91

ступени толщины, см	Количество деревьев по категориям состояния, шт.																Всего деревьев по ступеням толщины	
	I	II	III	IV		V		VI			ветровал			бурелом			шт.	в том числе подлежи т
				НЗ	З	НЗ	З	НЗ	З	О	НЗ	З	О	НЗ	З	О		
8				29		162											191	100,0
12				110		723											833	100,0
16				13		260											273	100,0
20																	-	-
24																	-	-
28																	-	-
32																	-	-
36																	-	-
40																	-	-
44																	-	-
48																	-	-
52																	-	-
56																	-	-
Итого % от шт	0,00	0,00	0,00	12,00	0,00	88,00	0,00	0,00	0,00	0,00	0,00	0,00	0,00	0,00	0,00	0,00	1297	88,00





## ВЕДОМОСТЬ ПЕРЕЧЕТА ДЕРЕВЬЕВ

Квартал	50	Выдел	13	Порода:	сосна	Площ. проб.	1,900	средняя категория состояния:	4,85										
ступени толщины, см	Количество деревьев по категориям состояния, шт.																Всего деревьев по ступеням толщины		
	I	II	III	IV		V		VI			ветровал			бурелом			шт.	в том числе подлежащих	
				НЗ	З	НЗ	З	НЗ	З	О	НЗ	З	О	НЗ	З	О			
8				520		2890							5					3415	100,0
12																		-	-
16																		-	-
20																		-	-
24																		-	-
28																		-	-
32																		-	-
36																		-	-
40																		-	-
44																		-	-
48																		-	-
52																		-	-
56																		-	-
итого % от шт.	0,00	0,00	0,00	15,00	0,00	85,00	0,00	0,00	0,00	0,00	0,00	0,00	0,00	0,00	0,00	0,00	0,00	3415	85,00

## ВЕДОМОСТЬ ПЕРЕЧЕТА ДЕРЕВЬЕВ

Квартал	50	Выдел	13	Порода:	сосна	Площ. проб.	1,90	средняя категория состояния:	4,87										
ступени толщины, см	Количество деревьев по категориям состояния, шт.																Всего деревьев по ступеням толщины		
	I	II	III	IV		V		VI			ветровал			бурелом			шт.	в том числе подлежащих	
				НЗ	З	НЗ	З	НЗ	З	О	НЗ	З	О	НЗ	З	О			
8																		-	-
12																		-	-
16																		-	-
20				2		6												8	75,0
24				10		26												36	72,0
28				2		49												51	96,0
32																		-	-
36																		-	-
40																		-	-
44																		-	-
48																		-	-
52																		-	-
56																		-	-
итого, % от шт.	0	0	0	15	0	85	0	0	0	0	0	0	0	0	0	0	0	95	85,00

Ведомость перечета деревьев назначенных в рубку

ВРЕМЕННАЯ ПРОБНАЯ ПЛОЩАДЬ № 1

Субъект Российской Федерации: Республика Бурятия  
Лесничество (лесопарк) Заиграевское Участковое лесничество: СПК Унэгэтайское  
Квартал: 50 Выдел: 17 Площадь: 15,0 га  
Номер очага вредных организмов \_\_\_\_\_ Размер пробной площади: 1,20 га

Таксационная характеристика:

Тип леса: СУ  
Состав: 10|С  
Возраст: 170  
Бонитет: 5 Полнота: 0,30 Запас на га, м3: 70,00 возобновление искусственное

признаки ослабления насаждения:

причина ослабления насаждения: код (873) Устойчивый низовой пожар текущего года высокой интенсивности

Тип очага: эпизодический, хронический (подчеркнуть)

Фаза развития очага вредных организмов: начальная, нарастающая численности, собственно вспышка, кризис (подчеркнуть)

Состояние насаждения, намечаемые мероприятия: насаждение (погибшее) Кнас = 4,86  
рекомендуется проведение санитарная рубка сплошная

Исполнитель работ по проведению лесопатологического обследования:

ФИО: Хмелев Л.П.

Подпись \_\_\_\_\_

Дата составления документа 5-12-17

Телефон 8(3012) 37-90-65

## ВЕДОМОСТЬ ПЕРЕЧЕТА ДЕРЕВЬЕВ

Квартал

50

Выдел

17

Порода:

сосна

Площ. проб.


1,200

средняя категория состояния:

4,86

ступени толщины, см	Количество деревьев по категориям состояния, шт.																Всего деревьев по ступеням толщины		
	I	II	III	IV		V		VI			ветровал			бурелом			шт.	в том числе подлежи т	
				НЗ	З	НЗ	З	НЗ	З	О	НЗ	З	О	НЗ	З	О			
8																		-	-
12																		-	-
16																		-	-
20																		-	-
24				4		40												44	100,0
28				7		54												61	100,0
32				12		50												62	100,0
36																		-	-
40																		-	-
44																		-	-
48																		-	-
52																		-	-
56																		-	-
Итого % от шт	0,00	0,00	0,00	14,00	0,00	86,00	0,00	0,00	0,00	0,00	0,00	0,00	0,00	0,00	0,00	0,00	0,00	167	86,00

Абрис участка







№№	Направление	Румб	Длина, м								
1 - 2	СВ	89°33'	603.2	11 - 12	ЮЗ	14°21'	105.0	22 - 23	ЮЗ	24°18'	160.9
2 - 3	ЮЗ	20°59'	184.9	12 - 13	СВ	70°52'	122.7	23 - 24	ЮЗ	84°37'	251.9
3 - 4	ЮВ	11°51'	345.6	13 - 14	СВ	3°43'	182.5	24 - 25	СЗ	12°32'	152.7
4 - 5	СВ	86°03'	68.8	14 - 15	СВ	53°36'	346.8	25 - 26	СВ	18°54'	182.5
5 - 6	СВ	28°26'	129.1	15 - 16	ЮВ	7°17'	746.4	26 - 27	СВ	8°22'	162.6
6 - 7	СВ	69°37'	88.3	16 - 17	ЮЗ	48°19'	259.7	27 - 28	ЮВ	42°35'	118.9
7 - 8	ЮВ	49°05'	47.0	17 - 18	СЗ	27°46'	253.9	28 - 29	СВ	58°44'	155.0
8 - 9	ЮЗ	41°19'	103.9	18 - 19	СЗ	61°14'	137.6	29 - 30	СЗ	20°19'	68.1
9 - 10	ЮЗ	42°43'	125.5	19 - 20	ЮЗ	33°55'	165.3	30 - 31	СЗ	64°02'	205.2
10 - 11	ЮЗ	12°38'	140.6	20 - 21	ЮВ	21°11'	202.9	31 - 32	СЗ	21°32'	96.6
				21 - 22	ЮЗ	41°34'	167.6	32 - 33	ЮЗ	48°30'	82.1
								33 - 34	ЮВ	3°35'	151.7
								34 - 35	СЗ	11°58'	205.5
								35 - 36	СЗ	65°46'	51.9
								36 - 1	СЗ	9°20'	889.4

Номер выдела	Ленты (круговой площадки) перечёта				площадь, га
	№ ленты (площадки)	длина, м	ширина, м	радиус, м	
1		2600	10	-	2,6
2		300	10	-	0,3
3	сплошной перечёт			-	1,7
4		100	10	-	0,1
8		700	10	-	0,7
9		800	10	-	0,8
11		500	10	-	0,5
12		1300	10	-	1,3
13		1900	10	-	1,9
17		1200	10	-	1,2

Номера точек	Координаты	Румбы линий	Длина, м
1	N 52°08.324 E 108°40.466	-	-
2	N 52°08.300 E 108°40.538	-	-

## Условные обозначения

	маршрутный ход
НМХ	начало маршрута
КМХ	конец маршрута
	обследованная S
	рекомендованная S
	пробная площадь

Исполнитель работ по проведению лесопатологических обследований:

ФИО Хмелев Л.П.

Подпись 

Дата составления документа 05.12.2017г.

Телефон 8 (3012) 37-90-65