

УТВЕРЖДАЮ:

Должность: И.о. руководителя

РАЛХ РБ

Ф.И.О. Д.В. Баклашкин

Дата 17 октября 2017 г.

**Акт**  
**лесопатологического обследования № 578**  
лесных насаждений Байкальского лесничества (лесопарка)  
Республика Бурятия (субъект РФ)

Способ лесопатологического обследования: 1. Визуальный



2. Инструментальный



**Место проведения**

Участковое лесничество	Урочище (дача)	Квартал (кварталы)	Выдел (выделы)	Площадь, га
Голондинское		299	4	2,8
			5	5,3
			6	2,1
			9	6,7
			10	2,0
			11	3,2
			15	3,3
			19	0,4
			20	2,9
			21	0,9
			24	2,6
			26	3,3

Лесопатологическое обследование проведено на общей площади **35,5** га.

## 1. Визуальное лесопатологическое обследование

Наземное



Дистанционное



1. На площади 35,5 га фактическая таксационная характеристика лесного насаждения соответствует (не соответствует) таксационному описанию (нужное подчеркнуть). Причины несоответствия:

Список участков с выявленными несоответствиями приведён в приложении 1 к настоящему Акту.

2. Лесные насаждения с нарушенной и утраченной устойчивостью выявлены на площади \_\_\_ 0,0 га:

Участковое лесничество	Урочище (дача)	Площадь, га		Причина ослабления (гибели)
		с нарушенной устойчивостью	с утраченной устойчивостью	
Итого	-	-	-	-

Состояние обследованных лесных насаждений приведено в приложениях 1.1-1.4 к Акту в зависимости от метода проведения ЛПО.

3. В обследованных лесных участках прогнозируется:

Прогноз	Площадь, га
Ослабление лесных насаждений	-
Усыхание лесных насаждений различной степени	-
Развитие очагов вредных организмов	-


4. Обнаружено загрязнение лесного участка отходами и выбросами: **промышленными**   
**бытовыми**

Вид загрязнения	Размеры загрязнения			Объём, кубм	Площадь загрязнения, га
	длина, м	ширина, м	высота, м		
-	-	-	-	-	-

## ЗАКЛЮЧЕНИЕ

Оценка текущего санитарного и лесопатологического состояния лесных насаждений, назначенные профилактические мероприятия по защите лесов, агитационные мероприятия: проведение профилактических биотехнических мероприятий: улучшение условий обитания и размножения насекомоядных птиц и других насекомоядных животных; охрана местообитаний; выпуск, расселение и интродукция насекомых энтомофагов, посев травянистых нектароносных растений.

Агитационные мероприятия: беседы с населением, проведение открытых уроков в образовательных учреждениях, развешивание аншлагов и плакатов, размещение информационных материалов в средствах массовой информации.

Исполнитель работ по проведению лесопатологических обследований: ФИО Тарасов Подпись 

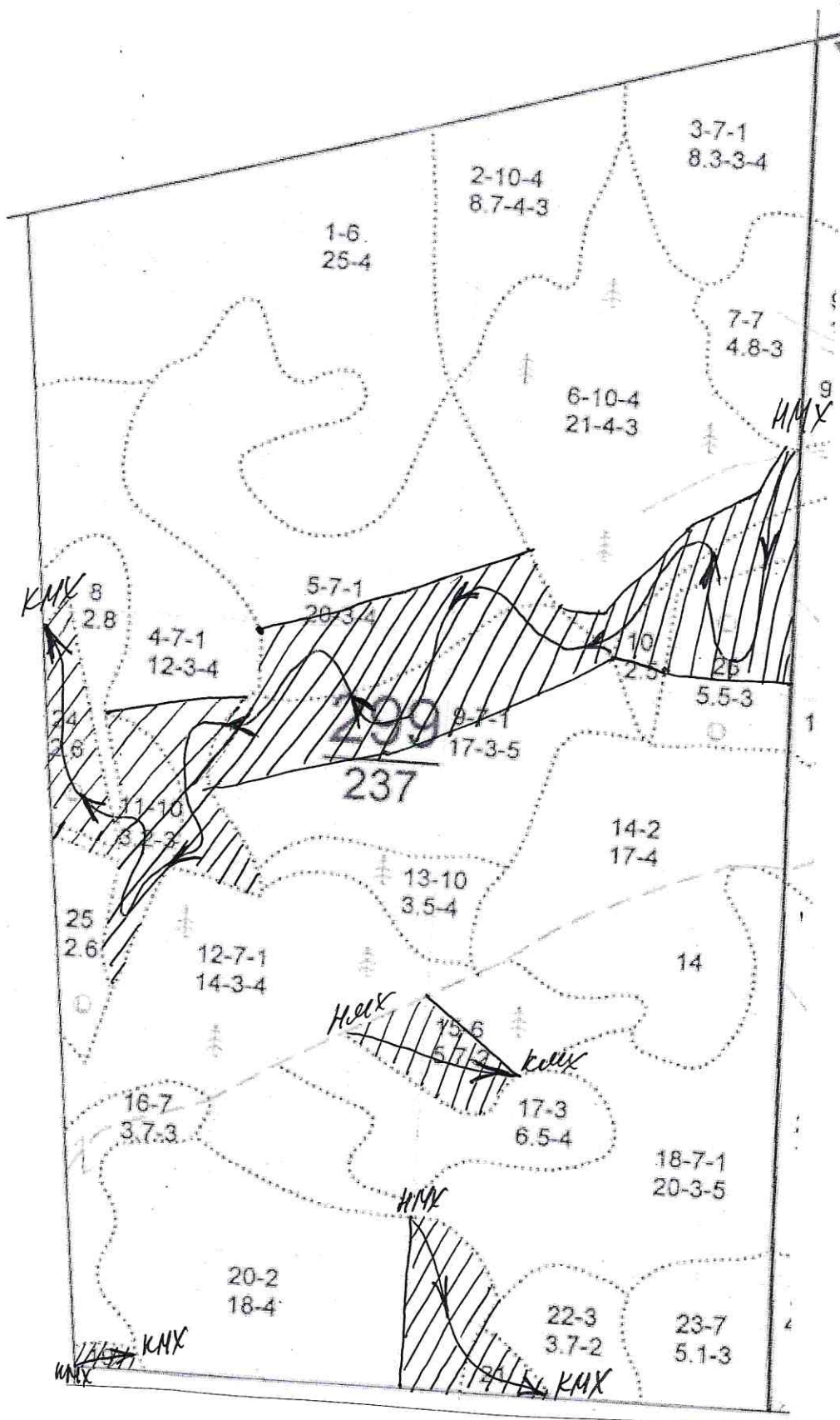




Абрис участка

С

Ю



Номер выдела	Ленты (круговой площадки) перечёта				
	№ ленты (площадки)	длина, м	ширина, м	радиус, м	площадь, га
4	-	-	-	-	2,8
5	-	-	-	-	5,3
6	-	-	-	-	2,1
9	-	-	-	-	6,7
10	-	-	-	-	2,0
11	-	-	-	-	3,2
15	-	-	-	-	3,3
19	-	-	-	-	0,4
20	-	-	-	-	2,9
21	-	-	-	-	0,9
24	-	-	-	-	2,6
26	-	-	-	-	3,3

Номера точек	Координаты	Румбы линий	Длина, м
1	N-53°05'617 E-108°59'622		
2	N-53°05'673 E-108°59'888		
3	N-53°05'848 E-109°00'167		
4	N-53°05'743 E-109°00'475		
5	N-53°05'441 E-108°59'644		
6	N-53°05'313 E-109°00'092		
7	N-53°05'003 E-108°59'626		
8	N-53°05'096 E-108°59'826		
9	N-53°05'016 E-109°00'222		
10	N-53°05'505 E-108°59'523		
11	N-53°05'620 E-109°00'463		

Условные обозначения:



пробная площадь



обследованная S



маршрутный ход



рекомендованная S

НМХ


начало маршрута

КМХ

конец маршрута

Исполнитель работ по проведению лесопатологических обследований:

ФИО Талыпов А.С.

Подпись 

Дата составления документа 11.10.2017

Телефон 8(3012)37-90-65