

Приложение 2
к приказу Минприроды России
от 16.09.2016 №480

УТВЕРЖДАЮ:

Должность: заместитель руководителя-
начальник отдела федерального
государственного лесного надзора (лесной
охраны). федерального государственного
пожарного надзора в лесах РАЛХ РБ

Ф.И.О СМ Д.Ю. Ставников

Дата 15 марта 2018 г.

АКТ
лесопатологического обследования № 55

лесных насаждений Селенгинского лесничества (лесопарка)

Республики Бурятия (субъект РФ)

Способ лесопатологического обследования: 1. Визуальный

2. Инструментальный

Место проведения

Участковое лесничество	Урочище (дача)	Квартал (кварталы)	Выдел (выделы)	Площадь, га
Новоселенгинское		52	11	27,0

Лесопатологическое обследование проведено на общей площади 27,0 га.

2. Инструментальное обследование лесного участка

2.1. Фактическая таксационная характеристика лесного насаждения соответствует (не соответствует) (нужное подчеркнуть) таксационному описанию. Причины несоответствия: давность лесоустройства, возраст, диаметр, запас.

Ведомость лесных участков с выявленными несоответствиями таксационным описаниям приведена в приложении 1 к Акту.

2.2. Состояние насаждений: с нарушенной устойчивостью
с утраченной устойчивостью

причины повреждения: Устойчивый низовой пожар 1-3 летней давности высокой интенсивности 2017 г. (код-865).

В том числе:

заселено (отработано) стволовыми вредителями

Вид вредителя	Порода	Встречаемость (% заселённых деревьев)	Степень заселения лесного насаждения (слабая, средняя, сильная)
-	-	-	-
-	-	-	-
-	-	-	-

Повреждено огнём

Вид пожара	Порода	Состояние корневых лап		Состояние корневой шейки		Подсушивание луба	
		процент повреждённых огнём корней	процент деревьев с данным повреждением	ожог корневой шейки по окружности (1/4; 2/4; 3/4; более 3/4)	процент деревьев с данным повреждением	по окружности (1/4; 2/4; 3/4; более 3/4)	процент деревьев с данным повреждением
УН пож. 1-3 лет ВИ (код-865)	С			Более 3/4	75	Более 3/4	75

Поражено болезнями

Вид болезни	Порода	Встречаемость (% поражённых деревьев)	Степень поражения лесного насаждения (слабая, средняя, сильная)
-	-	-	-
-	-	-	-

2.3. Кв.52 выд.11

Выборке подлежит 12 % деревьев,

в том числе: Сосна

ослабленных _% (причины назначения)

сильно ослабленных _% (причины назначения)

усыхающих _% (причины назначения)

свежего сухостоя 12%,

в том числе: свежего ветровала _%

свежего бурелома _%

старого ветровала _%

в том числе: старого бурелома _%

старого сухостоя _%

аварийные деревья _%

2.4. Полнота лесного насаждения после уборки деревьев, подлежащих рубке, составит 0,35
Критическая полнота для данной категории лесных насаждений составляет: 0,3

ЗАКЛЮЧЕНИЕ

С целью предотвращения негативных процессов или снижения ущерба от их воздействия назначено:

Участковое лесничество	Уроч ище (дача)	Квартал	Выдел	Площадь, выдела, га	Вид мероприятия	Площадь, мероприятия, га	Порода	Запас на выдел, кубм	Крайние сроки проведения
Новоселенгинское		52	11	27,0	Выборочная санитарная рубка (ВСП)	27,0	Сосна	324	2018

В результате лесного пожара №15/7С от 10.07.2017 года, возникшего от грозового разряда, насаждение повреждено устойчивым низовым пожаром 1-3 летней давности высокой интенсивности (код 865). В ходе лесопатологического обследования установлено: (код 314) Ожог корневой шейки (>3/4 окружности); (код 326) Ожог стволов (камбий поврежден >3/4, окружности ствола).

В соответствии с п.30, 40 приказа Министерства природных ресурсов и экологии РФ № 470 от 12.09.2016 г. «Об утверждении Правил осуществления мероприятий по предупреждению распространения вредных организмов», при назначении в сплошную и выборочную санитарную рубку в обязательном порядке отбираются деревья 5-6-й категории состояния.

С целью улучшения санитарного и лесопатологического состояния, снижения пожарной опасности и предотвращения возникновения очагов вредных организмов необходимо проведение санитарно-оздоровительного мероприятия в виде выборочной санитарной рубки.

В Селенгинском лесничестве преобладающим бонитетом является «4-й», форма 5 ГЛР «Распределение площади лесных насаждений по группам возраста, полнота и классам бонитета» прилагается в приложении.

Ведомость перечета деревьев, назначенных в рубку и абрис лесного участка прилагаются (приложение 2 и 3 к Акту)

Меры по обеспечению возобновления: естественное возобновление.

Мероприятия, необходимые для предупреждения повреждения или поражения смежных насаждений: в прилегающих насаждениях необходимо проводить надзор за вредителями и болезнями, с целью своевременного обнаружения очагов и проведения необходимых лесозащитных мероприятий.

Сведения для расчёта понижающего коэффициента стоимости древесины:

год образования старого сухостоя _____;

основная причина повреждения древесины: Устойчивый низовой пожар 1-3 летней давности высокой интенсивности 2017 г. (код 865).

Дата проведения обследований 27.02.2018 г.

Исполнитель работ по проведению лесопатологических обследований:

ФИО Болдырев И.С.

Подпись _____


Ведомость лесных участков с выявленными несоответствиями таксационным описаниям

Источник данных	Год проведения лесоустройства	Номер квартала	Номер выдела	Площадь выдела, га	Целевое назначение лесного насаждения	Категория защитных лесов	Номер лесопатологического выдела	Площадь лесопатологического выдела, га	Таксационная характеристика										Заложено пробных площадей	
									состав	порода	возраст, лет	средняя высота, м	средний диаметр, см	тип леса	ТУМ	полнота	бонитет	запас, кубм/га	количество, шт.	общая площадь, га
ТО	1989	52	11	27,0	Защитные	Леса, расположенные в пустынных, полупустынных, лесостепных, лесотундровых зонах, степях, горах	11	27,0	10	С	90	12	18	СУХ		0,4	5	70		
Ф	2018								10	С	120	16	20	СУХ		0,4	5	100	1	2,16
Итого:				27,0				27,0												2,16

ТО – таксационные описания

Ф - фактическая характеристика лесного насаждения

Исполнитель работ по проведению лесопатологических обследований:

ФИО Бондарь В.И. Подпись 

Результаты проведения лесопатологического обследования лесных насаждений за февраль 2018 г.
(месяц)

Субъект Российской Федерации: Республика Бурятия Лесничество (лесопарк) Селенгинское

Участковое лесничество

Новоселенгинское

Урочище (лесная дача)

Номер квартала	Номер выдела	Площадь выдела, га	Целевое назначение лесов	Категория защитных лесов	Номер лесопатологического выдела	Площадь лесопатологического выдела, га	Таксационная характеристика						Число деревьев на пробе, шт	Распределение запаса насаждения по категориям состояния деревьев, %								Признаки повреждения деревьев	Доля поврежденных деревьев, %	Причина ослабления, повреждения	Назначенные мероприятия									
							Состав	порода	возраст	Средняя высота, м	Средний диаметр, см	Тип леса		полнота	бонитет	Запас, кубм/га	без признаков ослабления	ослабленные	сильно ослабленные	усыхающие	Свежий сухой				Старый сухой	Свежий ветровал	Старый ветровал	Свежий бурелом	Старый бурелом	Подлежит рубке, %	вид	Площадь, га		
52	11	27,0	Защитные	Леса, расположенные в пустынных, полупустынных, лесостепных, лесотундровых зонах, степях, горах	11	27,0	10	С	120	16	20	СУХ	0,4	5	100,00	900	0,00	0,00	88,00	0,00	12,00	0,00	0,00	0,00	0,00	0,00	0,00	0,00	326	12	865	12	ВСП	27,0
									0	0	0				0,00	0	0,00	0,00	0,00	0,00	0,00	0,00	0,00	0,00	0,00	0,00	0,00	314						
Итого		27,0				27,0									100,00	900	0,00	0,00	88,00	0,00	12,00	0,00	0,00	0,00	0,00	0,00	0,00	12		12				

Показатели, не соответствующие таксационному описанию отмечаются "**",

Исполнитель работ по проведению лесопатологического обследования:

ФИО: Болдырев И.С.

Подпись 

Дата составления документа: 27.02.2018 г.

Телефон 8(3012)37-90-65

Ведомость перечета деревьев назначенных в рубку

ВРЕМЕННАЯ ПРОБНАЯ ПЛОЩАДЬ № 1

Субъект Российской Федерации: Республика Бурятия

Лесничество (лесопарк) Селенгинское

Участковое лесничество: Новоселенгинское

Квартал: 52 Выдел: 11 Площадь: 27.0 га Рекомендуемая площадь 27.00 га

Номер очага вредных организмов _____ Размер пробной площади: 2.16 га

Таксационная характеристика:

Тип леса: СХХ

Состав: 10 С

Возраст: 120

Бонитет: 5

Полнота: 0.40

Запас на га, м3: 100,00

возобновление ЕСТЕСТВЕННОЕ

код (326)

Ожог стволов 1-3 лет (камбий поврежден >3/4 окр. ств.)

код (314)

Ожог корневой шейки 1-3 лет (>3/4 окружности)

причина ослабления насаждения: _____ код (865)

Устойчивый низовой пожар 1-3 летней давности высокой интенсивности

Тип очага: _____ эпизодический, хронический (подчеркнуть)

Фаза развития очага вредных организмов: _____ начальная, нарастания численности, собственно вспышка, кризис (подчеркнуть)

Состояние насаждения, намечаемые мероприятия:

насаждение (сильно ослабленное) Кнас = 3.24

рекомендуется проведение

санитарная рубка выборочная

Исполнитель работ по проведению лесопатологического обследования:

ФИО: Болдырев И.С.

Подпись _____

Дата составления документа 27.02.2018 г.

Телефон 8(3012) 37-90-63

ВЕДОМОСТЬ ПЕРЕЧЕТА ДЕРЕВЬЕВ

Квартал

52

Выдел

11

Порода:

сосна

Площ. проб.

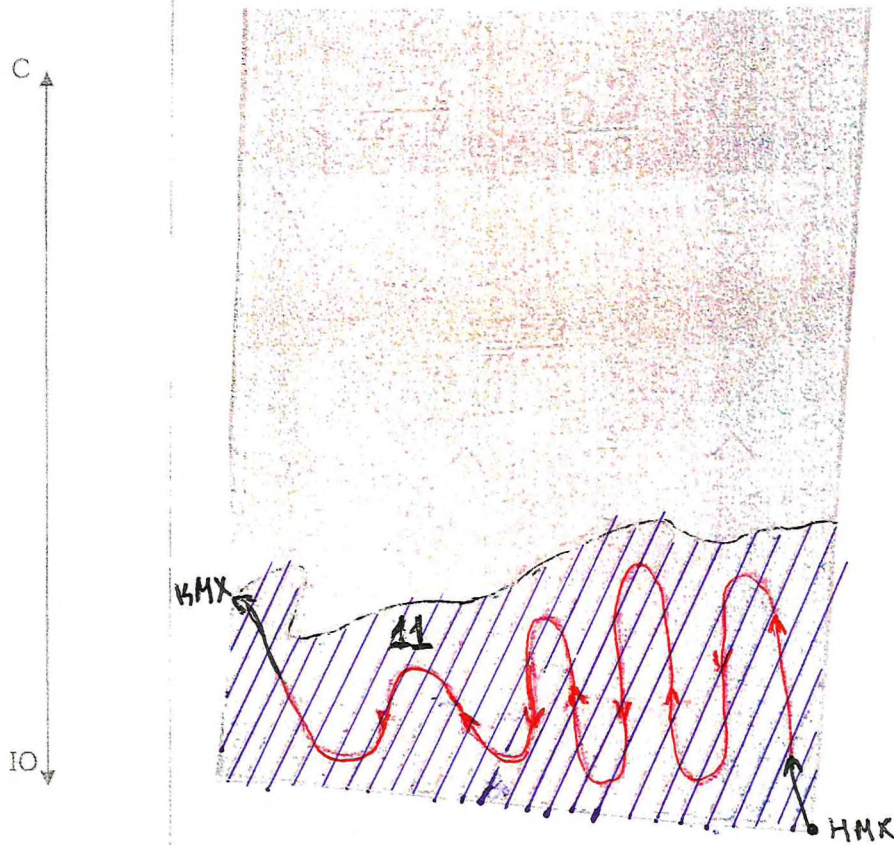
2,160

средняя категория состояния:

3,24

ступени толщины, см	Количество деревьев по категориям состояния, шт.																Всего деревьев по ступеням толщины	
	I	II	III	IV		V		VI			ветровал			бурелом			шт.	в том числе подлежи
				НЗ	З	НЗ	З	НЗ	З	О	НЗ	З	О	НЗ	З	О		
8																	-	-
12			70			10											80	13,0
16			140			30											170	18,0
20			385			35											420	8,0
24			199			31											230	13,0
28																	-	-
32																	-	-
36																	-	-
40																	-	-
44																	-	-
48																	-	-
52																	-	-
56																	-	-
итого % от шт	0,00	0,00	88,00	0,00	0,00	12,00	0,00	0,00	0,00	0,00	0,00	0,00	0,00	0,00	0,00	0,00	900	12,00
Итого, % от кбм	-	-	88,00	-	-	12,00	-	-	-	-	-	-	-	-	-	-	100,00	12,00
итого, кбм на площади	-	-	190,39	-	-	24,75	-	-	-	-	-	-	-	-	-	-	215,14	24,75
итого, кбм/га	-	-	88,1	-	-	11,5	-	-	-	-	-	-	-	-	-	-	99,6	11,5

Аэроучасток



Номер выдела	Ленты (круговой площадки) перечёта				
	№ ленты (площадки)	длина, м	ширина, м	радиус, м	площадь, га
11	1	2160	10		2,16

Номера точек	Координаты	Румбы линий	Длина, м
	N-51°09' 53,7 E-106°47'10,2		

- Условные обозначения:
- пробная площадка
 - маршрут № 1
 - начало маршрута
 - конец маршрута
 - обследованная S
 - рекомендованная S

Исполнитель работ по аэрофотометеорологическим обследованиям:


Ф.И.О.: Демидов И.С.

Подпись: *И.С. Демидов*

Дата составления документа: 27.02.2015 г.

Телефон 8 (301) 2379265

Утверждаю Лесничий ОС и ЗЛ
 Селенгинского лесничества
 (должность)
 С.П. Баранов
 (фамилия, имя) отчество)
 (подпись)



Акт № 3

несоответствия данным государственного лесного реестра
 натурному обследованию

Новоселенгинск
 (населенный пункт)

26.01.2018
 (дата)

1. Галданов Алексей Нардурзанович инженер лесопользования АУ РБ «Селенгинский лесхоз»
 Дирекция № 2 от 31.01.2018 г.
2. Демин Александр Илья, инженер по лесопользованию АУ РБ «Селенгинский лесхоз»;
3. Борисов Игорь Валерьевич, участковый лесничий Селенгинского лесничества,
 (Ф.И.О., должности и наименования организаций лиц, проводивших
 обследование)

провели натурное обследование лесного участка, в целях: планирования,
обоснования и назначения СДМ и мероприятий по защите лесов
(Лесопатологическое обследование).

При обследовании уточнены данные лесного реестра и установлено:

1. Участок расположен в лесах Новоселенгинского лесничества,
 в кварталах № 52 выделах 11
 Субъект Российской Федерации: Республика Бурятия
 Муниципальный район: Селенгинский
2. Подразделение лесов по целевому назначению Защитные
2. Категория защитных лесов Леса, расположенные в защитных, допустимых,
лесоступенных, лесотундровых зонах, озеленя, горях
3. Общая площадь участка 27,0 га,
 в том числе:
 лесных земель 27,0 га
 из них: покрытых лесной растительностью 27,0 га
 не покрытых лесом _____ га
 в том числе несомкнувшихся лесных культур _____ га
 нелесных земель _____ га
 из них: пашни _____ га
 сенокосов _____ га
 пастбищ _____ га
 вод _____ га
 прочих земель _____ га.

4. Таксационное описание по материалам государственного лесного реестра:

Наименование лесничества	№ квартала	№ выдела	Площадь, га	Состав насаждения	Класс возраста ----- возраст, лет	Бонитет	Полнота	Общий запас древесины, куб. м
Новоселенгинское	52	11	27,0	10С	5/90	5	0,4	1890
Итого			27,0					1890

5. Таксационное описание по результатам обследования

Наименование лесничества	N квартала	N выдела	Площадь, га	Состав насаждения	Класс возраста ----- возраст, лет	Бонитет	Полнота	Общий запас древесины, куб. м
Новоселенгинское	52	11	27,0	10С	6/120	5	0,4	2700
Итого			27,0					2700

6. Участок _____ особо защитное значение, выражающееся в следующем: (имеет или не имеет)

7. Лесохозяйственные особенности участка _____

8. При составлении акта сделаны следующие замечания и предложения: рекомендовать лесной участок в квартала 52 выдела 11, общей площадью 27,0 га, под проведение сплошной санитарной рубки.

Лица, проводившие обследование:

1. Галдянов Алексей Мардумович инженер лесопатолог АУ РБ «Лесресурс».
2. Демин Александр Ильич, инженер по лесопользованию АУ РБ «Селенгинский лесхоз».
3. Борисов Игорь Валерьевич, участковый лесничий Селенгинского лесничества.

Неотъемлемой частью настоящего акта является чертеж лесного участка

Handwritten signatures and initials in the top left corner.

Лица, проводившие обследование
 1. Ладнов Александр Валентинович инженер-лаборант АУ ВР «Корсаковский лесхоз»
 2. Демин Александр Ильич, инженер по лесопользованию АУ ВР «Селекционный лесхоз»
 3. Борисов Игорь Валерьевич, Учасковщик лесничий Селекционного лесничества.

Подпись:

Масштаб: 1:10000
 Инвентарный номер: 27/0



По данным инвентаризации (векторный план)

Чертеж лесного участка

Приложение
 к акту несоответствия данных
 государственного лесного реестра
 на ту же дату обследования
 от 26.01.2018 N 3

сильная	сосна	913	913				913
низовой устойчивый							
слабая							
средняя							
сильная	сосна	107	107				107
верховой							
слабая							
средняя							
сильная							
торфяной							
слабая							
средняя							
сильная							
ИТОГО		1700	1020		270,7	409,3	1700

2. Характеристика методов, сил и средств тушения лесного пожара

Начало тушения лесного пожара		Привлечено к тушению лесного пожара		
Дата	Время	ВСЕГО	личного состава	
			работники лесхоза	привлеченный личный состав
28.06.2017	19:30	8	6	2

Привлечено к тушению лесного пожара на момент обнаружения машин и оборудования, включая тракторы и автомобили					
всего единиц	в том числе, по наименованиям и маркам				
	Легковые, грузовые, автобусы	Грузовые, автобусы на дизтопливе	Внедорожники, самосвалы на дизтопливе	Трактора колесные	Трактора гусеничные
3	УАЗ 390995	ГАЗ 33081 АЦ		Форест кол.	

локализация лесного пожара		Лесной пожар локализован силами		
дата	время	ВСЕГО	личного состава	
			работники лесхоза	привлеченный личный состав
—	—	—	—	—

Привлечено к локализации лесного пожара машин и оборудования, включая тракторы и автомобили					
всего единиц	в том числе, по наименованиям и маркам				
	Легковые, грузовые, автобусы	Грузовые, автобусы на дизтопливе	Внедорожники, самосвалы на дизтопливе	Трактора колесные	Трактора гусеничные
—	—	—	—	—	—

ликвидация лесного пожара		площадь ликвидации лесного пожара, га			Лесной пожар ликвидирован силами		
дата	время	лесная	нелесная	всего	ВСЕГО	личного состава	
						работники лесхоза	привлеченный личный состав
03.07.2017	18:00	1700		1700	59	23	36

Участвовало в ликвидации лесного пожара всего: машин и оборудования, включая трактора и автомобили					
всего единиц	в том числе, по наименованиям и маркам				
	Легковые, грузовые, автобусы	Грузовые, автобусы на дизтопливе	Внедорожники, самосвалы на дизтопливе	Трактора колесные	Трактора гусеничные
10	УАЗ 390995 3 ед.	ГАЗ 33081 АЦ 4 ед.	Камаз ИП Дрозд	Форест кол.	ТТ-55 ИП Дрозд

Виды мероприятий	на тушении лесного пожара отработано			
	в том числе, привлечённых со стороны			
	человеко-дней	коне-дней	автомашиносмен	тракторосмен
1. Заливание водой из РЛО 30 м/ч	45,6			
2. Прокладка минполос вручную лопатами шириной 0,75 м. 30м/ч	31,6			
3. Уборка горючих материалов с хромки пожара 30 м/ч	33,3			
4. Отжиг захламленных участков 72 м/ч	13,2			
5. Засыпка пней грунтом лопатами вручную 15м/ч	56,7			
6. Прокладка минполос механизированно тр-м Форест кол.	9,7			9,7
7. Доставка рабочих к месту ТЛП и обратно, доставка продуктов и ГСМ и	14,81		10,94	
8. Доставка воды на ТЛП на а/м ГАЗ 33081 АЦ с р. Селенга 13 км в одну	41,44		41,44	
9. Обследование л/пожара	9,7			
				id@alx-rb.ru
принятые меры по окарауливанию лесного пожара			ответственное лицо за окарауливание	

3. Оценка потерь в результате лесного пожара

Естественная характеристика			Стоимостная характеристика				Общая предварительная сумма ущерба, руб.
наименование	ед. изм.	количество	сумма ущерба	руб.	наименование	руб.	
Древесины на корню	м ³	2202,7	246064	246064	стоимость работ по очистке территории		
заготовленной лесопродукции	м ³				стоимость лесовосстановительных работ		
зданий					стоимость работ по тушению лесного пожара	773490,78	
сооружений					стоимость потерь уничтожения огнем лесных культур		
машин					стоимость потерь уничтожения огнем молодняков		
оборудования							
другое имущество							

4. Информационные данные о лесном пожаре по аэрокосмическим наблюдениям

Руководитель тушения лесного пожара	Инженер по лесопользованию З.С.Тубчинов должность, Ф.И.О.
Ф.И.О. должность, лиц присутствующих при составлении акта	Мастер леса Сиванова О.В.
дата и время составления акта	
Лесничий Селенгинского лесничества Должность, место работы лица составившего акт	С.П.Барлуков (Ф.И.О.)

Приложения

- Схематический чертеж лесного пожара
- Докладная записка руководителя тушения лесного пожара
- Расчет ущерба от лесного пожара

Схема лесного пожара № 7

Площадь пожара: 1700 га.

Лесничество: Селенгинское


Участковое лесничество: Новоселенгинское


Квартала	Выдела
52	1,3,5-11
53	4-22
54	6-12
55	17-22,24,25
61	2,3,4,7,8,15
62	1-6,10,13,15,18-26
63	1-18
64	1-23
65	1-28
66	1-5,8-13,15-41
67	11,17,20,21,24-28, 34,35,38,39,40,42,43,46,47
72	2-6,16,29
73	1-13
74	1-14
75	1-10,13,14


Приложение 2 листа.


Условные обозначения:

Масштаб: 1: 25 000

Место пожара- 

Место потерь древесины (отпад) - 

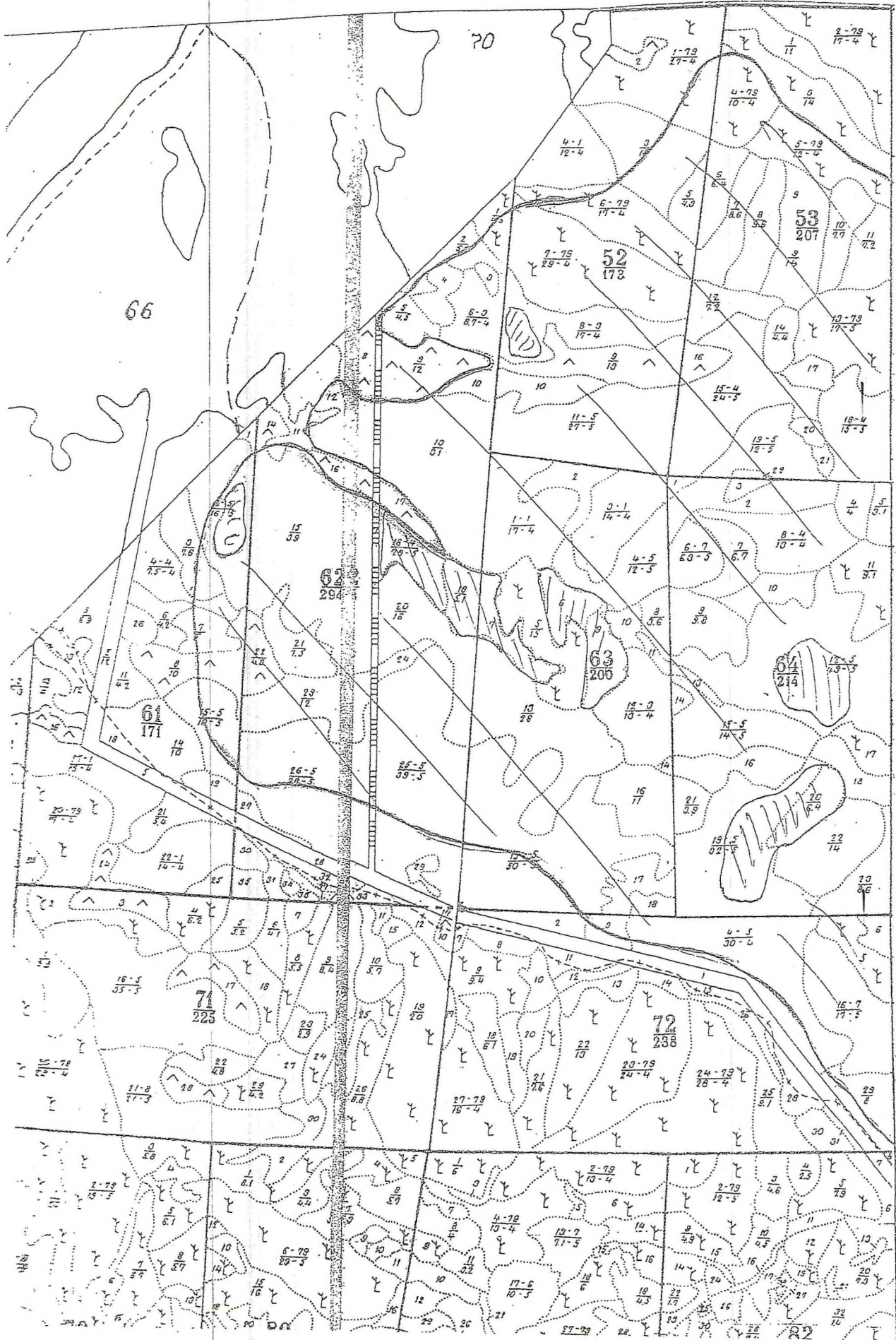
квартал - 

выдел - 

схему составил : Участковый лесничий

 Борисов И.В.

Приложение 1



КВ. 1-26

КНИГА I

ОПЕЛЛИНКОЛО УМО

ПО НОВОСЛУЖИНСКОМУ ТЕХНИЧЕСКОМУ

НАЗНАЧЕНИИ

И ВЕЛОСИПЕДОВ КАТЕГОРИИ А, Б И С, А ТАКЖЕ
И ВЕЛОСИПЕДОВ КАТЕГОРИИ А, Б И С, А ТАКЖЕ

ТАКЖЕ ОПИСАНИЕ

ПОСЛАНИЕ КОМИТЕТА ОБЩЕСТВА ПО ТЕХНИЧЕСКОМУ
ВСЕОБЩЕГО ОБРАЗОВАНИЯ "ТЕХНИКА"
ВНЕШНЕГО ТЕХНИЧЕСКОГО ОБРАЗОВАНИЯ

Л-00:НОВОСЕЛЕНГИНСКОЕ

КАТЕГОРИЯ ЛЕСОВ: (ДРУГИЕ ЗАЩИТНЫЕ ЛЕСА)

НВ:ПЛО-	СОСТАВ	Я:ВЯ:Э	Л:Р	В:Д	К:Г:Б	ТИП	Т	П	ЗАП.СЫРОРАСТ:К
ОВ:ШАДЬ	ПОДРОСТ	Р:ЫР:Л	Е:О	Ы:И	Л:Р:О			О	ЛЕСА ДЕС,КВМ:Л
МД:	ПОДЛЕСОК	У:СУ:Е	О:Э	С:А		ЛЕСА	У	Л	
ЕЕ:В	ПОКРОВ. ПОЧВА	С:ОС:М	А:Р	О:М	В:В:И			Н	НА:ОБЩ.;В Т.:Т
РЛ:	РЕЛЬЕФ	:ТА:Е	:А	Т:Е	:О	:О:Т		М	:О
А:ГА.	ОСОБЕННОСТИ ВЫДЕЛА	:А	:М	:С	:А	:Т	:З	:Э	:Е
:	:	:	:Т	:Т	:Р	:Р	:Р	:Т	:
:	:	:	:	:	:	:	:	:	:А
:	:	:	:	:	:	:	:	:	:ДЕЛ
:	:	:	:	:	:	:	:	:	:ПОР.1

ПАСТБИЩЕ

9 13,0

КРУТОЙ СКЛОН

10 6,2

11 27,0

100%С
 ЭРОЗИЯ: ВОДНАЯ
 СКЛОН: ЮГО-ЗАПАДНЫЙ, 15 ГРАДУСОВ
 ХОЗЯЙСТВЕННАЯ КАТЕГОРИЯ: ОСОБО-ЗАЩИТНЫЙ УЧАСТОК

1 12 0 90 12 18 5 2 5 СУХ 4 7 189 189

ПРОСЕКИ

12 0,1

ШИРИНОЙ 1,0 М, ПРОТЯЖЕННОСТЬЮ 2,5 КМ,

ГРАНИЦЫ

13 0,3

ШИРИНОЙ 4,0 М, ПРОТЯЖЕННОСТЬЮ 1,5 КМ,

ИТОГО ПО КАТЕГОРИИ ЛЕСА

173,0

359

ИТОГО ПО КВАРТАЛУ

173,0

359

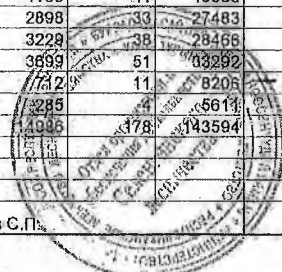
По состоянию на 1 января 2017 года

Форма № 5-ГЛР Распределение площади лесных насаждений по группам пород, группам возраста, полнотам и классам бонитета

																			площадь - га	
Группы возраста и полноты	Код строки	Площади лесных насаждений по группам пород и классам бонитета, га (тыс. га)																		
		хвойные						твердолиственные						мягколиственные						
		II и выше	III	IV	V	VA-VB	итого	II и выше	III	IV	V	VA-VB	итого	II и выше	III	IV	V	VA-VB	итого	
А	Б	1	2	3	4	5	6	7	8	9	10	11	12	13	14	15	16	17	18	
Республика Бурятия																				
Селенгинское																				
Молодняки																				
0.4	10	0	3283	13296	338	0	18917	0	0	0	0	0	0	31	1851	3798	402	7	6089	
0.5	11	0	1795	7273	185	0	9253	0	0	0	0	0	0	11	686	1367	145	2	2191	
0.6	12	0	1441	5840	149	0	7430	0	0	0	0	0	0	5	304	624	66	1	1000	
0.7	13	0	1287	5216	133	0	6836	0	0	0	0	0	0	4	243	500	53	1	801	
0.8	14	0	517	2084	53	0	2664	0	0	0	0	0	0	1	90	184	19	0	294	
0.9-1.0	15	0	743	3012	77	0	3832	0	0	0	0	0	0	1	48	99	10	0	158	
Итого	16	0	9066	36731	935	0	46732	0	0	0	0	0	0	53	3202	6572	695	11	10533	
Средневозрастные:																				
0.3-0.4	20	0	1972	16122	2403	41	20538	0	0	0	0	0	0	0	215	506	72	3	796	
0.5	21	0	1588	12981	1935	33	16537	0	0	0	0	0	0	0	162	380	54	2	598	
0.6	22	0	1844	15075	2247	38	19204	0	0	0	0	0	0	0	403	849	134	7	1493	
0.7	23	0	2431	19891	2984	51	25337	0	0	0	0	0	0	0	358	844	119	5	1326	
0.8	24	0	529	4327	645	11	5512	0	0	0	0	0	0	0	149	351	50	2	552	
0.9-1.0	25	0	171	1396	208	4	1779	0	0	0	0	0	0	0	118	278	39	2	437	
Итого	26	0	8535	69792	10402	178	88907	0	0	0	0	0	0	0	1405	3308	468	21	5202	
Приспевающие																				
0.3-0.4	30	0	24	684	555	0	1263	0	0	0	0	0	0	0	0	0	0	0	0	
0.5	31	0	15	421	341	0	777	0	0	0	0	0	0	0	0	0	0	0	0	
0.6	32	0	20	580	469	0	1069	0	0	0	0	0	0	0	85	89	0	0	184	
0.7	33	0	14	390	318	0	720	0	0	0	0	0	0	0	0	0	0	0	0	
0.8	34	0	0	10	8	0	18	0	0	0	0	0	0	0	0	0	0	0	0	
0.9-1.0	35	0	0	0	0	0	0	0	0	0	0	0	0	0	0	0	0	0	0	
Итого	36	0	73	2085	1689	0	3847	0	0	0	0	0	0	0	95	89	0	0	184	
Спелые и перестойные																				
0.3-0.4	40	0	22	929	867	0	1818	0	0	0	0	0	0	0	0	0	0	0	0	
0.5	41	0	11	468	437	0	916	0	0	0	0	0	0	0	0	0	0	0	0	
0.6	42	0	9	390	364	0	763	0	0	0	0	0	0	0	21	33	0	0	54	
0.7	43	0	7	306	286	0	599	0	0	0	0	0	0	0	15	22	0	0	37	
0.8	44	0	0	6	8	0	12	0	0	0	0	0	0	0	0	0	0	0	0	
0.9-1.0	45	0	0	0	0	0	0	0	0	0	0	0	0	0	0	0	0	0	0	
Итого	46	0	49	2099	1960	0	4108	0	0	0	0	0	0	0	36	55	0	0	91	
Всего																				
0.3-0.4	50	0	5301	31031	4163	41	40536	0	0	0	0	0	0	31	2066	4304	474	10	6885	
0.5	51	0	3409	21143	2898	33	27483	0	0	0	0	0	0	11	828	1747	199	4	2789	
0.6	52	0	3314	21885	3229	38	28466	0	0	0	0	0	0	5	823	1695	200	8	2731	
0.7	53	0	3739	25803	3699	51	33292	0	0	0	0	0	0	4	616	1366	172	6	2164	
0.8	54	0	1046	6437	772	11	8205	0	0	0	0	0	0	1	239	535	69	2	846	
0.9-1.0	55	0	914	4408	285	4	5611	0	0	0	0	0	0	1	166	377	49	2	595	
Всего	56	0	17723	110707	14095	178	143594	0	0	0	0	0	0	53	4738	10024	1163	32	16010	

Лесничий

Барлуков С.П.





РЕСПУБЛИКАНСКОЕ АГЕНТСТВО
ЛЕСНОГО ХОЗЯЙСТВА

АВТОНОМНОЕ УЧРЕЖДЕНИЕ
РЕСПУБЛИКИ БУРЯТИЯ
«ЛЕСРЕСУРС»

УЛАС ТУРЫН
ОЙН АЖАХЫН АГЕНТСТВО

БУРЯД УЛАСАЙ БЭЭЭ ДААҮАН
ЭМХИ ЗУРГААН
«ОЙ МОДОНОЙ НӨӨСЭ»

670042, Республика Бурятия, город Улан-Удэ, ул. Тобольская, 63а,
e-mail: info@les03.ru, тел. 8(3012) 37-98-58

31.01.2018 № 2/2018

Доверенность

г. Улан-Удэ

Тридцать первое января две тысячи восемнадцатого года

Настоящей доверенностью Автономное учреждение Республики Бурятия «Лесресурс» (далее – Учреждение) (ИНН 0326550296, ОГРН 1160327066085, КПП 032601001), в лице руководителя Молчанова Александра Ивановича, 13.04.1956 года рождения, паспорт 81 14 600292, выдан 24.11.2014, ТП №1 ОУФМС России по Республике Бурятия в Октябрьском районе г.Улан-Удэ, код подразделения 030-005, зарегистрированного по адресу: Республика Бурятия, г.Улан-Удэ, ул. Калашникова, д. 8, кв. 70, действующего на основании приказа Республиканского агентства лесного хозяйства от 22.12.2016 № 1200 «О назначении на должность руководителя Автономного учреждения Республики Бурятия «Лесресурс», Устава Учреждения, утвержденного приказом Республиканского агентства лесного хозяйства от 23.12.2016 г. № 1202, согласованного распоряжением Министерства имущественных и земельных отношений Республики Бурятия от 23.12.2016 г. № 04-01-04-799/166, уполномочивает следующих работников Учреждения:

инженера-лесопатолога 1 категории отдела лесопатологии Грешилова Алексея Петровича, 25.05.1961 года рождения, паспорт 81 05 № 035721, выдан 29.06.2006 Отделом внутренних дел Хоринского района Республики Бурятия, зарегистрированного по адресу: Республика Бурятия, г.Улан-Удэ ДНТ Подснежник, ул.3-ая, д. 369;

и (или) инженера-лесопатолога 2 категории отдела лесопатологии Грешилова Павла Алексеевича, 19.02.1988 года рождения, паспорт 81 07 175131, выдан 12.03.2008 ТП УФМС России по Республике Бурятия в Хоринском районе зарегистрированного по адресу: Республика Бурятия, г.Улан-Удэ, ДНТ Подснежник, ул.3-ая, д. 371;

и (или) инженера-лесопатолога 1 категории отдела лесопатологии Будаева Баира Намхаевича, 22.03.1990 года рождения, паспорт 81 14 598749, выдан 10.12.2014 ТП УФМС России по Республике Бурятия в Еравнинском районе зарегистрированного по адресу: Республика Бурятия, Еравнинский район, с.Усть-Эгита, ул. Дамдинова, д.9;

и (или) инженера-лесопатолога 1 категории отдела лесопатологии Коноваленко Дмитрия Александровича, 03.04.1990 года рождения, паспорт 81 09 332783, выдан 21.02.2012 ТП УФМС России по Республике Бурятия в Кижингинском районе зарегистрированного по адресу: Республика Бурятия, Кижингинский район, с.Кижинга, ул. Кижингинская, д. 20. кв.2;

и (или) главного специалиста отдела лесоустройства Бадмаева Родиона Дмитриевича, 08.11.1984 года рождения, паспорт 04 04 820473, выдан 19.11.2004 Управлением внутренних дел Центрального района г.Красноярска зарегистрированного по адресу: Республика Бурятия, Еравнинский район, с.Тужинка, ул. Почтовая, д. 3 кв. 2;

и (или) главного специалиста отдела лесопатологии Болдырева Ивана Семеновича, 20.06.1985 года рождения, паспорт 81 04 992791, выдан 20.07.2005 Отделом внутренних дел Октябрьского района г.Улан-Удэ Республики Бурятия зарегистрированного по адресу: Республика Бурятия, г.Улан-Удэ, ул.Северная, д. 145, кв.2;

и (или) инженера-лесопатолога отдела лесопатологии Галданова Алексея Чагдуржаповича, 01.06.1988 года рождения, паспорт 81 12 503680, выдан 21.03.2013 Отделом УФМС России по Республике Бурятия в Кяхтинском районе гор.Улан-Удэ зарегистрированного по адресу: Республика Бурятия, г.Кяхта, ул. Заречная, д.ба, кв. 1;

- составлять и подписывать от имени руководителя Учреждения акты несоответствия данных государственного лесного реестра натурному обследованию согласно Форме №3, утвержденной приказом Минприроды России от 11.11.2013 №496 «Об утверждении Перечня, форм и порядка подготовки документов, на основании которых осуществляется внесение документированной информации в государственный лесной реестр и ее изменение», в границах государственного лесного фонда на территории Республики Бурятия.

Полномочия по настоящей Доверенности не могут быть переданы иным лицам.

Настоящая Доверенность выдана без права передоверия, действительна до тридцать первого декабря две тысячи восемнадцатого года включительно.

Подпись лица, выдавшего доверенность:

Молчанов Алексей Александрович
Фамилия, имя, отчество, должность
лица, выдавшего Доверенность
(заполняется доверителем собственноручно)

Доверенность подписана руководителем Автономного учреждения Республики Бурятия «Лесресурс» А.И. Молчановым собственноручно в моем присутствии. Подлинность подписи удостоверяю.

Бег. сисч. по кадрам
Должность специалиста по кадрам

[Подпись]
подпись

Толстикова Л.Т.
Фамилия, имя, отчество