

УТВЕРЖДАЮ:

Должность: И.о. руководителя
РАЛХ РБ

Ф.И.О Александр Д.В. Баклашкин

Дата 10.10. 2017 г.

Акт
лесопатологического обследования № 532

лесных насаждений Кижингинского лесничества (лесопарка)

Республики Бурятия (субъект РФ)

Способ лесопатологического обследования: 1. Визуальный

2. Инструментальный

Место проведения

Участковое лесничество	Урочище (дача)	Квартал (кварталы)	Выдел (выделы)	Площадь, га
Кижингинское		5	1	43,0
			3	100,6
			4	13,0

Лесопатологическое обследование проведено на общей площади **156,6 га**.

2. Инструментальное обследование лесного участка

2.1. Фактическая таксационная характеристика лесного насаждения соответствует (не соответствует) (нужное подчеркнуть) таксационному описанию. Причины несоответствия:

Ведомость лесных участков с выявленными несоответствиями таксационным описаниям приведена в приложении 1 к Акту.

2.2. Состояние насаждений: с нарушенной устойчивостью
с утраченной устойчивостью

причины повреждения: Устойчивый низовой пожар 1-3 летней давности высокой интенсивности (код-865).

В том числе:

заселено (отработано) стволовыми вредителями

Вид вредителя	Порода	Встречаемость (% заселённых деревьев)	Степень заселения лесного насаждения (слабая, средняя, сильная)
-	-	-	-
-	-	-	-
-	-	-	-

Повреждено огнём

Вид пожара	Порода	Состояние корневых лап		Состояние корневой шейки		Подсушивание луба	
		процент повреждённых огнём корней	процент деревьев с данным повреждением	ожог корневой шейки по окружности (1/4; 2/4; 3/4; более 3/4)	процент деревьев с данным повреждением	по окружности (1/4; 2/4; 3/4; более 3/4)	процент деревьев с данным повреждением
УН пож. 1-3 лет ВИ (код-865)	С			Более 3/4	90	Более 3/4	90
	Л			Более 3/4	90	Более 3/4	90
	Б			Более 3/4	90	Более 3/4	90

Поражено болезнями

Вид болезни	Порода	Встречаемость (% поражённых деревьев)	Степень поражения лесного насаждения (слабая, средняя, сильная)
-	-	-	-
-	-	-	-

2.3. кв.5 вид.1

Выборке подлежит 90 % деревьев,

в том числе: **Сосна**

ослабленных _____ % (причины назначения)

сильно ослабленных _____ % (причины назначения)

усыхающих _____ % (причины назначения)

свежего сухостоя _____ %,

в том числе: свежего ветровала _____ %

свежего бурелома _____ %

старого ветровала _____ %

в том числе: старого бурелома _____ %
старого сухостоя 90 %
аварийные деревья _____ %
в том числе: **Береза**
ослабленных _____ % (причины назначения)
сильно ослабленных _____ % (причины назначения)
усыхающих _____ % (причины назначения)
свежего сухостоя _____ %,
в том числе: свежего ветровала %
свежего бурелома _____ %
старого ветровала _____ %
в том числе: старого бурелома _____ %
старого сухостоя 90 %
аварийные деревья _____ %

кв.1 вид.3

Выборке подлежит **90** % деревьев,
в том числе: **Береза**
ослабленных _____ % (причины назначения)
сильно ослабленных _____ % (причины назначения)
усыхающих _____ % (причины назначения)
свежего сухостоя _____ %,
в том числе: свежего ветровала %
свежего бурелома _____ %
старого ветровала _____ %
в том числе: старого бурелома _____ %
старого сухостоя 90 %
аварийные деревья _____ %

в том числе: **Сосна**
ослабленных _____ % (причины назначения)
сильно ослабленных _____ % (причины назначения)
усыхающих _____ % (причины назначения)
свежего сухостоя _____ %,
в том числе: свежего ветровала %
свежего бурелома _____ %
старого ветровала _____ %
в том числе: старого бурелома _____ %
старого сухостоя 90 %
аварийные деревья _____ %

в том числе: **Лиственница**
ослабленных _____ % (причины назначения)
сильно ослабленных _____ % (причины назначения)
усыхающих _____ % (причины назначения)
свежего сухостоя _____ %,
в том числе: свежего ветровала %
свежего бурелома _____ %
старого ветровала _____ %
в том числе: старого бурелома _____ %
старого сухостоя 90 %
аварийные деревья _____ %

кв.5 вид.4

Выборке подлежит **90** % деревьев,
в том числе: **Сосна**
ослабленных _____ % (причины назначения)

сильно ослабленных _____ % (причины назначения)
 усыхающих _____ % (причины назначения)
 свежего сухостоя _____ %,

в том числе: свежего ветровала %
 свежего бурелома _____ %
 старого ветровала _____ %
 в том числе: старого бурелома _____ %
 старого сухостоя 90 %
 аварийные деревья _____ %

в том числе: **Береза**
 ослабленных _____ % (причины назначения)
 сильно ослабленных _____ % (причины назначения)
 усыхающих _____ % (причины назначения)
 свежего сухостоя _____ %,

в том числе: свежего ветровала %
 свежего бурелома _____ %
 старого ветровала _____ %
 в том числе: старого бурелома _____ %
 старого сухостоя 90 %
 аварийные деревья _____ %

2.4. Полнота лесного насаждения после уборки деревьев, подлежащих рубке, составит 0,0
 Критическая полнота для данной категории лесных насаждений составляет: 0,3

ЗАКЛЮЧЕНИЕ

С целью предотвращения негативных процессов или снижения ущерба от их воздействия назначено:

Участковое лесничество	Урочище (дача)	Квартал	Выдел	Площадь, выдела, га	Вид мероприятия	Площадь, мероприятия, га	Порода	Запас на выдел, кбм	Крайние сроки проведения
Кижингинское		5	1	43,0	Сплошная санитарная рубка (ССР)	43,0	С Б	271 116	2017
			3	169,0		100,6	Б С Л	1901 543 272	2017
			4	13,0		13,0	С Б	526 58	2017

В результате лесного пожара №34 от 14.08.2015 года, причина возникновения – гроза, насаждение повреждено устойчивым низовым пожаром 1-3 летней давности высокой интенсивности (код-865). В ходе лесопатологического обследования установлено: (код326) Ожог стволов 1-3 лет (камбий поврежден >3/4 окружности ствола) у 90 % деревьев. Ведомость перечета деревьев, назначенных в рубку и абрис лесного участка прилагаются (приложение 2 и 3 к Акту)

Меры по обеспечению возобновления: искусственное возобновление.

Мероприятия, необходимые для предупреждения повреждения или поражения смежных насаждений: в прилегающих насаждениях необходимо проводить надзор за вредителями и болезнями, с целью своевременного обнаружения очагов и проведения необходимых лесозащитных мероприятий.

Сведения для расчёта понижающего коэффициента стоимости древесины:

год образования старого сухостоя 2015₂ ;

основная причина повреждения древесины: Устойчивый низовой пожар 1-3 летней давности высокой интенсивности (код-865).

Дата проведения обследований 10.08.2017

Исполнитель работ по проведению лесопатологических обследований:

ФИО Болдырев И.С

Подпись 

ВРЕМЕННАЯ ПРОБНАЯ ПЛОЩАДЬ № 1

Субъект Российской Федерации: Республика Бурятия

Лесничество (лесопарк): Кижингинское

Квартал: 5 Выдел: 1 Площадь: 43,0 га

Номер очага: - Размер пробной площади: 1,0 га

Таксационная характеристика:

Тип леса: БР

Состав: 7 С ; 3 Б ; ; ; ;

Возраст: 20 ; 20 ; ; ; ;

Бонитет: 4 Полнота: 0,4 Запас на га, м3: 10 Возобновление: искусственное

Время и причина ослабления насаждения: Устойчивый низовой пожар 1-3 летней давности высокой интенсивности (код-865)

Тип очага: эпизодический, хронический (подчеркнуть)

Фаза развития очага: начальная, нарастания численности, собственно вспышка, кризис (подчеркнуть)


Состояние насаждения, намечаемые мероприятия:

насаждение (погибшее) Кнас = 4,79
рекомендуется проведение: Сплошная санитарная рубка
(ССР)

Исполнитель работ по проведению лесопатологических обследований:

ФИО: Болдырев И.С

Подпись:



Дата составления документа:

29.09.2014.

Телефон:

8(3012)37-90-65

ВЕДОМОСТЬ ПЕРЕЧЕТА ДЕРЕВЬЕВ

Порода: С - 20 лет

кв.: 5 выд: 1

Ступени толщины, см	Количество деревьев по категориям состояния, шт.															Всего деревьев по ступеням толщины		
	I	II	III	IV		V		VI			ветровал, бурелом			аварийные деревья			шт.	в т.ч. подлежат рубке, %
				НЗ	З	НЗ	З	НЗ	З	О	НЗ	З	О	НЗ	З	О		
1	2	3	4	5	6	7	8	9	10	11	12	13	14	15	16	17	18	19
8			31					269									300	90
12																		
16																		
20																		
24																		
28																		
32																		
36																		
40																		
44																		
48																		
52																		
Итого, %			10					90									300	90

Порода: Б - 20 лет

кв.: 5 выд: 1

Ступени толщины, см	Количество деревьев по категориям состояния, шт.															Всего деревьев по ступеням толщины		
	I	II	III	IV		V		VI			ветровал, бурелом			аварийные деревья			шт.	в т.ч. подлежат рубке, %
				НЗ	З	НЗ	З	НЗ	З	О	НЗ	З	О	НЗ	З	О		
1	2	3	4	5	6	7	8	9	10	11	12	13	14	15	16	17	18	19
8			15					129									144	90
12																		
16																		
20																		
24																		
28																		
32																		
36																		
40																		
44																		
48																		
52																		
Итого, %			10					90									144	90

Примечание: НЗ - незаселенное, З - заселенное, О - отработанное вредителями.

ВРЕМЕННАЯ ПРОБНАЯ ПЛОЩАДЬ № 2

Субъект Российской Федерации: Республика Бурятия

Лесничество (лесопарк): Кижингинское

Квартал: 5 Выдел: 1 Площадь: 43,0 га

Номер очага: - Размер пробной площади: 1,0 га

Таксационная характеристика:

Тип леса: БР

Состав: 7 С ; 3 Б ; ; ; ;

Возраст: 20 ; 20 ; ; ; ;

Бонитет: 4 Полнота: 0,4 Запас на га, м3: 10 Возобновление: искусственное

Время и причина ослабления насаждения: Устойчивый низовой пожар 1-3 летней давности высокой интенсивности (код-865)

Тип очага: эпизодический, хронический (подчеркнуть)

Фаза развития очага: начальная, нарастания численности, собственно вспышка, кризис (подчеркнуть)


Состояние насаждения, намечаемые мероприятия:

насаждение (погибшее) $K_{нас} = 4,79$
рекомендуется проведение: Сплошная санитарная рубка
(ССР)

Исполнитель работ по проведению лесопатологических обследований:

ФИО: Болдырев И.С.

Подпись:



Дата составления документа:

29.08.2012

Телефон:

8(3012)37-90-65

ВЕДОМОСТЬ ПЕРЕЧЕТА ДЕРЕВЬЕВ

Порода: С - 20 лет

кв.: 5 выд: I

Ступени толщины, см	Количество деревьев по категориям состояния, шт.															Всего деревьев по ступеням толщины		
	I	II	III	IV		V		VI			ветровал, бурелом			аварийные деревья			шт.	в т.ч. подлежат рубке, %
				НЗ	З	НЗ	З	НЗ	З	О	НЗ	З	О	НЗ	З	О		
1	2	3	4	5	6	7	8	9	10	11	12	13	14	15	16	17	18	19
8			31					265									296	90
12																		
16																		
20																		
24																		
28																		
32																		
36																		
40																		
44																		
48																		
52																		
Итого, %			10					90									296	90

Порода: Б - 20 лет

кв.: 5 выд: I

Ступени толщины, см	Количество деревьев по категориям состояния, шт.															Всего деревьев по ступеням толщины		
	I	II	III	IV		V		VI			ветровал, бурелом			аварийные деревья			шт.	в т.ч. подлежат рубке, %
				НЗ	З	НЗ	З	НЗ	З	О	НЗ	З	О	НЗ	З	О		
1	2	3	4	5	6	7	8	9	10	11	12	13	14	15	16	17	18	19
8			14					125									139	90
12																		
16																		
20																		
24																		
28																		
32																		
36																		
40																		
44																		
48																		
52																		
Итого, %			10					90									139	90

Примечание: НЗ - незаселенное, З - заселенное, О - отработанное вредителями.

ВРЕМЕННАЯ ПРОБНАЯ ПЛОЩАДЬ № 3

Субъект Российской Федерации: Республика Бурятия

Лесничество (лесопарк): Кижингинское

Квартал: 5 Выдел: 1 Площадь: 43,0 га

Номер очага: - Размер пробной площади: 1,0 га

Таксационная характеристика:

Тип леса: БР

Состав: 7 С ; 3 Б ; ; ; ;

Возраст: 20 ; 20 ; ; ; ;

Бонитет: 4 Полнота: 0,4 Запас на га, м³: 10 Возобновление: искусственное

Время и причина ослабления насаждения: Устойчивый низовой пожар 1-3 летней давности высокой интенсивности (код-865)

Тип очага: эпизодический, хронический (подчеркнуть)

Фаза развития очага: начальная, нарастания численности, собственно вспышка, кризис (подчеркнуть)

Состояние насаждения, намечаемые мероприятия:

насаждение (погибшее) Кнас = 4,79
рекомендуется проведение: Сплошная санитарная рубка
(ССР)

Исполнитель работ по проведению лесопатологических обследований:

ФИО: Болдырев И.С

Подпись:

Дата составления документа:

29.09.2014

Телефон:

8(3012)37-90-65

ВЕДОМОСТЬ ПЕРЕЧЕТА ДЕРЕВЬЕВ

Порода: С - 20 лет

кв.: 5 вид: 1

Ступени толщины, см	Количество деревьев по категориям состояния, шт.																Всего деревьев по ступеням толщины		
	I	II	III	IV		V		VI			ветровал, бурелом			аварийные деревья			шт.	в т.ч. подлежат рубке, %	
				НЗ	З	НЗ	З	НЗ	З	О	НЗ	З	О	НЗ	З	О			
1	2	3	4	5	6	7	8	9	10	11	12	13	14	15	16	17	18	19	
8			33					282										315	90
12																			
16																			
20																			
24																			
28																			
32																			
36																			
40																			
44																			
48																			
52																			
Итого, %			10					90										315	90

Порода: Б - 20 лет

кв.: 5 вид: 1

Ступени толщины, см	Количество деревьев по категориям состояния, шт.																Всего деревьев по ступеням толщины		
	I	II	III	IV		V		VI			ветровал, бурелом			аварийные деревья			шт.	в т.ч. подлежат рубке, %	
				НЗ	З	НЗ	З	НЗ	З	О	НЗ	З	О	НЗ	З	О			
1	2	3	4	5	6	7	8	9	10	11	12	13	14	15	16	17	18	19	
8			16					137										153	90
12																			
16																			
20																			
24																			
28																			
32																			
36																			
40																			
44																			
48																			
52																			
Итого, %			10					90										153	90

Примечание: НЗ - незаселенное, З - заселенное, О - отработанное вредителями.

ВРЕМЕННАЯ ПРОБНАЯ ПЛОЩАДЬ № 1

Субъект Российской Федерации: Республика Бурятия

Лесничество (лесопарк): Кижингинское

Квартал: 5 Выдел: 3 Площадь: 100,6 га

Номер очага: - Размер пробной площади: 1,6 га

Таксационная характеристика:

Тип леса: РД

Состав: 7 Б ; 2 С ; 1 Л ; ; ;

Возраст: 20 ; 20 ; 20 ; ; ;

Бонитет: 4 Полнота: 0,6 Запас на га, м3: 30 Возобновление: искусственное

Время и причина ослабления насаждения: Устойчивый низовой пожар 1-3 летней давности высокой интенсивности (код-865)

Тип очага: эпизодический, хронический (подчеркнуть)

Фаза развития очага: начальная, нарастания численности, собственно вспышка, кризис (подчеркнуть)

Состояние насаждения, намечаемые мероприятия:

насаждение (погибшее) $K_{нас} = 4,81$
рекомендуется проведение: Сплошная санитарная рубка
(ССР)

Исполнитель работ по проведению лесопатологических обследований:

ФИО: Болдырев И.С

Подпись: 

Дата составления документа: 20.09.2018

Телефон:

8(6012)37-90-65

ВЕДОМОСТЬ ПЕРЕЧЕТА ДЕРЕВЬЕВ

Порода: Б - 20 лет

кв.: 5 выд: 3

Ступени толщины, см	Количество деревьев по категориям состояния, шт.																Всего деревьев по ступеням толщины	
	I	II	III	IV		V		VI			ветровал, бурелом			аварийные деревья			шт.	в т.ч. подлежат рубке, %
				НЗ	З	НЗ	З	НЗ	З	О	НЗ	З	О	НЗ	З	О		
1	2	3	4	5	6	7	8	9	10	11	12	13	14	15	16	17	18	19
8			174					1650									1824	90
12																		
16																		
20																		
24																		
28																		
32																		
36																		
40																		
44																		
48																		
52																		
Итого, %			10					90									1824	90

Порода: С - 20 лет

кв.: 5 выд: 3

Ступени толщины, см	Количество деревьев по категориям состояния, шт.																Всего деревьев по ступеням толщины	
	I	II	III	IV		V		VI			ветровал, бурелом			аварийные деревья			шт.	в т.ч. подлежат рубке, %
				НЗ	З	НЗ	З	НЗ	З	О	НЗ	З	О	НЗ	З	О		
1	2	3	4	5	6	7	8	9	10	11	12	13	14	15	16	17	18	19
8			40					363									403	90
12																		
16																		
20																		
24																		
28																		
32																		
36																		
40																		
44																		
48																		
52																		
Итого, %			10					90									403	90

Примечание: НЗ - незаселенное, З - заселенное, О - отработанное вредителями.

Порода: Л - 20 лет

кв.: 5 вид: 3

Ступени толщины, см	Количество деревьев по категориям состояния, шт.																Всего деревьев по ступеням толщины	
	I	II	III	IV		V		VI			ветровал, бурелом			аварийные деревья			шт.	в т.ч. подлежат рубке, %
				НЗ	З	НЗ	З	НЗ	З	О	НЗ	З	О	НЗ	З	О		
1	2	3	4	5	6	7	8	9	10	11	12	13	14	15	16	17	18	19
8			20					179									199	90
12																		
16																		
20																		
24																		
28																		
32																		
36																		
40																		
44																		
Итого, %			10					90									199	90

Примечание: НЗ - незаселенное, З - заселенное, О - отработанное вредителями.

ВРЕМЕННАЯ ПРОБНАЯ ПЛОЩАДЬ № 2

Субъект Российской Федерации: Республика Бурятия

Лесничество (лесопарк): Кижингинское

Квартал: 5 Выдел: 3 Площадь: 100,6 га

Номер очага: - Размер пробной площади: 1,6 га

Таксационная характеристика:

Тип леса: РД

Состав: 7 Б ; 2 С ; 1 Д ; ; ;

Возраст: 20 ; 20 ; 20 ; ; ;

Бонитет: 4 Полнота: 0,6 Запас на га, м³: 30 Возобновление: искусственное

Время и причина ослабления насаждения: Устойчивый низовой пожар 1-3 летней давности высокой интенсивности (код-865)

Тип очага: эпизодический, хронический (подчеркнуть)

Фаза развития очага: начальная, нарастания численности,

собственно вспышка, кризис (подчеркнуть)

Состояние насаждения, намечаемые мероприятия:

насаждение (погибшее)

Кнас = 4,81

рекомендуется проведение:


Сплошная санитарная рубка

(ССР)

Исполнитель работ по проведению лесопатологических обследований:

ФИО: Болдырев И.С

Подпись:



Дата составления документа:

29.09.2017

Телефон:

8(3012)37-90-65

ВЕДОМОСТЬ ПЕРЕЧЕТА ДЕРЕВЬЕВ

Порода: Б - 20 лет

кв.: 5 вид: 3

Ступени толщины, см	Количество деревьев по категориям состояния, шт.															Всего деревьев по ступеням толщины		
	I	II	III	IV		V		VI			ветровал, бурелом			аварийные деревья			шт.	в т.ч. подлежат рубке, %
				НЗ	З	НЗ	З	НЗ	З	О	НЗ	З	О	НЗ	З	О		
1	2	3	4	5	6	7	8	9	10	11	12	13	14	15	16	17	18	19
8			176					1645									1821	90
12																		
16																		
20																		
24																		
28																		
32																		
36																		
40																		
44																		
48																		
52																		
Итого, %			10					90									1821	90

Порода: С - 20 лет

кв.: 5 вид: 3

Ступени толщины, см	Количество деревьев по категориям состояния, шт.															Всего деревьев по ступеням толщины		
	I	II	III	IV		V		VI			ветровал, бурелом			аварийные деревья			шт.	в т.ч. подлежат рубке, %
				НЗ	З	НЗ	З	НЗ	З	О	НЗ	З	О	НЗ	З	О		
1	2	3	4	5	6	7	8	9	10	11	12	13	14	15	16	17	18	19
8			40					371									411	90
12																		
16																		
20																		
24																		
28																		
32																		
36																		
40																		
44																		
48																		
52																		
Итого, %			10					90									411	90

Примечание: НЗ - незаселенное, З - заселенное, О - отработанное вредителями.

Порода: Л - 20 лет

кв.: 5 вид: 3

Ступени толщины, см	Количество деревьев по категориям состояния, шт.																Всего деревьев по ступеням толщины		
	I	II	III	IV		V		VI			ветровал, бурелом			аварийные деревья			шт.	в т.ч. подлежат рубке, %	
				НЗ	З	НЗ	З	НЗ	З	О	НЗ	З	О	НЗ	З	О			
1	2	3	4	5	6	7	8	9	10	11	12	13	14	15	16	17	18	19	
8			20					184										204	90
12																			
16																			
20																			
24																			
28																			
32																			
36																			
40																			
44																			
Итого, %			10					90										204	90

Примечание: НЗ - незаселенное, З - заселенное, О - отработанное вредителями.

ВРЕМЕННАЯ ПРОБНАЯ ПЛОЩАДЬ № 3

Субъект Российской Федерации: Республика Бурятия

Лесничество (лесопарк): Кижингинское

Квартал: 5 Выдел: 3 Площадь: 100,6 га

Номер очага: - Размер пробной площади: 1,6 га

Таксационная характеристика:

Тип леса: РД

Состав: 7 Б ; 2 С ; 1 Д ; ; ;

Возраст: 20 ; 20 ; 20 ; ; ;

Бонитет: 4 Полнота: 0,6 Запас на га, м3: 30 Возобновление: искусственное

Время и причина ослабления насаждения: Устойчивый низовой пожар 1-3 летней давности высокой интенсивности (код-865)

Тип очага: эпизодический, хронический (подчеркнуть)

Фаза развития очага: начальная, нарастания численности, собственно вспышка, кризис (подчеркнуть)

Состояние насаждения, намечаемые мероприятия:

насаждение (погибшее) Кнас = 4,80
рекомендуется проведение: Сплошная санитарная рубка
(ССР)

Исполнитель работ по проведению лесопатологических обследований:

ФИО: Болдырев И.С

Подпись:



Дата составления документа:

29.09.2017

Телефон:

8(3012)37-90-65

ВЕДОМОСТЬ ПЕРЕЧЕТА ДЕРЕВЬЕВ

Порода: Б - 20 лет

кв.: 5 выд: 3

Ступени толщины, см	Количество деревьев по категориям состояния, шт.																Всего деревьев по ступеням толщины	
	I	II	III	IV		V		VI			ветровал, бурелом			аварийные деревья			шт.	в т.ч. подлежат рубке, %
				НЗ	З	НЗ	З	НЗ	З	О	НЗ	З	О	НЗ	З	О		
1	2	3	4	5	6	7	8	9	10	11	12	13	14	15	16	17	18	19
8			174					1655									1829	90
12																		
16																		
20																		
24																		
28																		
32																		
36																		
40																		
44																		
48																		
52																		
Итого, %			10					90									1829	90

Порода: С - 20 лет

кв.: 5 выд: 3

Ступени толщины, см	Количество деревьев по категориям состояния, шт.																Всего деревьев по ступеням толщины	
	I	II	III	IV		V		VI			ветровал, бурелом			аварийные деревья			шт.	в т.ч. подлежат рубке, %
				НЗ	З	НЗ	З	НЗ	З	О	НЗ	З	О	НЗ	З	О		
1	2	3	4	5	6	7	8	9	10	11	12	13	14	15	16	17	18	19
8			41					359									400	90
12																		
16																		
20																		
24																		
28																		
32																		
36																		
40																		
44																		
48																		
52																		
Итого, %			10					90									400	90

Примечание: НЗ - незаселенное, З - заселенное, О - отработанное вредителями.

Порода: Л - 20 лет

кв.: 5 выд: 3

Ступени толщины, см	Количество деревьев по категориям состояния, шт.																Всего деревьев по ступеням толщины		
	I	II	III	IV		V		VI			ветровал, бурелом			аварийные деревья			шт.	в т.ч. подлежат рубке, %	
				НЗ	З	НЗ	З	НЗ	З	О	НЗ	З	О	НЗ	З	О			
1	2	3	4	5	6	7	8	9	10	11	12	13	14	15	16	17	18	19	
8			20					171										191	90
12																			
16																			
20																			
24																			
28																			
32																			
36																			
40																			
44																			
Итого, %			10					90									191	90	

Примечание: НЗ - незаселенное, З - заселенное, О - отработанное вредителями.

ВРЕМЕННАЯ ПРОБНАЯ ПЛОЩАДЬ № 4

Субъект Российской Федерации: Республика Бурятия

Лесничество (лесопарк): Кижингинское

Квартал: 5 Выдел: 3 Площадь: 100,6 га

Номер очага: - Размер пробной площади: 1,6 га

Таксационная характеристика:

Тип леса: РД

Состав: 7 Б ; 2 С ; 1 Л ; ; ;

Возраст: 20 ; 20 ; 20 ; ; ;

Бонитет: 4 Полнота: 0,6 Запас на га, мЗ: 30 Возобновление: искусственное

Время и причина ослабления насаждения: Устойчивый низовой пожар 1-3 летней давности высокой интенсивности (код-865)

Тип очага: эпизодический, хронический (подчеркнуть)

Фаза развития очага: начальная, нарастания численности,

собственно вспышка, кризис (подчеркнуть)

Состояние насаждения, намечаемые мероприятия:

насаждение (погибшее)

Кнас = 4,80

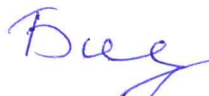
рекомендуется проведение:

Сплошная санитарная рубка
(ССР)

Исполнитель работ по проведению лесопатологических обследований:

ФИО: Болдырев И.С.

Подпись:



Дата составления документа:

29.09.2017

Телефон:

8(3042)37-90-65

ВЕДОМОСТЬ ПЕРЕЧЕТА ДЕРЕВЬЕВ

Порода: Б - 20 лет

кв.: 5 вид: 3

Ступени толщины, см	Количество деревьев по категориям состояния, шт.																Всего деревьев по ступеням толщины		
	I	II	III	IV		V		VI			ветровал, бурелом			аварийные деревья			шт.	в т.ч. подлежат рубке, %	
				НЗ	З	НЗ	З	НЗ	З	О	НЗ	З	О	НЗ	З	О			
1	2	3	4	5	6	7	8	9	10	11	12	13	14	15	16	17	18	19	
8			173					1642										1815	90
12																			
16																			
20																			
24																			
28																			
32																			
36																			
40																			
44																			
48																			
52																			
Итого, %			10					90										1815	90

Порода: С - 20 лет

кв.: 5 вид: 3

Ступени толщины, см	Количество деревьев по категориям состояния, шт.																Всего деревьев по ступеням толщины		
	I	II	III	IV		V		VI			ветровал, бурелом			аварийные деревья			шт.	в т.ч. подлежат рубке, %	
				НЗ	З	НЗ	З	НЗ	З	О	НЗ	З	О	НЗ	З	О			
1	2	3	4	5	6	7	8	9	10	11	12	13	14	15	16	17	18	19	
8			43					377										420	90
12																			
16																			
20																			
24																			
28																			
32																			
36																			
40																			
44																			
48																			
52																			
Итого, %			10					90										420	90

Примечание: НЗ - незаселенное, З - заселенное, О - отработанное вредителями.

Порода: Л - 20 лет

кв.: 5 выд: 3

Ступени толщины, см	Количество деревьев по категориям состояния, шт.																Всего деревьев по ступеням толщины		
	I	II	III	IV		V		VI			ветровал, бурелом			аварийные деревья			шт.	в т.ч. подлежат рубке, %	
				НЗ	З	НЗ	З	НЗ	З	О	НЗ	З	О	НЗ	З	О			
1	2	3	4	5	6	7	8	9	10	11	12	13	14	15	16	17	18	19	
8			22					190										212	90
12																			
16																			
20																			
24																			
28																			
32																			
36																			
40																			
44																			
Итого, %			10					90										212	90

Примечание: НЗ - незаселенное, З - заселенное, О - отработанное вредителями.

ВРЕМЕННАЯ ПРОБНАЯ ПЛОЩАДЬ № 5

Субъект Российской Федерации: Республика Бурятия

Лесничество (лесопарк): Кижингинское

Квартал: 5 Выдел: 3 Площадь: 100,6 га

Номер очага: - Размер пробной площади: 1,6 га

Таксационная характеристика:

Тип леса: РД

Состав: 7 Б ; 2 С ; 1 Л ; ; ;

Возраст: 20 ; 20 ; 20 ; ; ;

Бонитет: 4 Полнота: 0,6 Запас на га, м3: 30 Возобновление: искусственное

Время и причина ослабления насаждения: Устойчивый низовой пожар 1-3 летней давности высокой интенсивности (код-865)

Тип очага: эпизодический, хронический (подчеркнуть)

Фаза развития очага: начальная, нарастания численности, собственно вспышка, кризис (подчеркнуть)


Состояние насаждения, намечаемые мероприятия:

насаждение (погибшее) Кнас = 4,80
рекомендуется проведение: Сплошная санитарная рубка
(ССР)

Исполнитель работ по проведению лесопатологических обследований:

ФИО: Болдырев И.С.

Подпись:



Дата составления документа:

20.09.2012

Телефон:

8(3012)37-90-65

ВЕДОМОСТЬ ПЕРЕЧЕТА ДЕРЕВЬЕВ

Порода: Б - 20 лет

кв.: 5 вид: 3

Ступени толщины, см	Количество деревьев по категориям состояния, шт.																Всего деревьев по ступеням толщины		
	I	II	III	IV		V		VI			ветровал, бурелом			аварийные деревья			шт.	в т.ч. подлежат рубке, %	
				НЗ	З	НЗ	З	НЗ	З	О	НЗ	З	О	НЗ	З	О			
1	2	3	4	5	6	7	8	9	10	11	12	13	14	15	16	17	18	19	
8			179					1610										1789	90
12																			
16																			
20																			
24																			
28																			
32																			
36																			
40																			
44																			
48																			
52																			
Итого, %			10					90										1789	90

Порода: С - 20 лет

кв.: 5 вид: 3

Ступени толщины, см	Количество деревьев по категориям состояния, шт.																Всего деревьев по ступеням толщины		
	I	II	III	IV		V		VI			ветровал, бурелом			аварийные деревья			шт.	в т.ч. подлежат рубке, %	
				НЗ	З	НЗ	З	НЗ	З	О	НЗ	З	О	НЗ	З	О			
1	2	3	4	5	6	7	8	9	10	11	12	13	14	15	16	17	18	19	
8			39					360										399	90
12																			
16																			
20																			
24																			
28																			
32																			
36																			
40																			
44																			
48																			
52																			
Итого, %			10					90										399	90

Примечание: НЗ - незаселенное, З - заселенное, О - отработанное вредителями.

Порода: Л - 20 лет

кв.: 5 вид: 3

Ступени толщины, см	Количество деревьев по категориям состояния, шт.																Всего деревьев по ступеням толщины		
	I	II	III	IV		V		VI			ветровал, бурелом			аварийные деревья			шт.	в т.ч. подлежат рубке, %	
				НЗ	З	НЗ	З	НЗ	З	О	НЗ	З	О	НЗ	З	О			
1	2	3	4	5	6	7	8	9	10	11	12	13	14	15	16	17	18	19	
8			20					172										192	90
12																			
16																			
20																			
24																			
28																			
32																			
36																			
40																			
44																			
Итого, %			10					90										192	90

Примечание: НЗ - незаселенное, З - заселенное, О - отработанное вредителями.

ВРЕМЕННАЯ ПРОБНАЯ ПЛОЩАДЬ № 1

Субъект Российской Федерации: Республика Бурятия

Лесничество (лесопарк): Кижингинское

Квартал: 5 Выдел: 4 Площадь: 13,0 га

Номер очага: - Размер пробной площади: 1,0 га

Таксационная характеристика:

Тип леса: БР

Состав: 9 С ; 1 Б ; ; ; ;

Возраст: 25 ; 25 ; ; ; ;

Бонитет: 4 Полнота: 0,7 Запас на га, м3: 50 Возобновление: искусственное

Время и причина ослабления насаждения: Устойчивый низовой пожар 1-3 летней давности высокой интенсивности (код-865)

Тип очага: эпизодический, хронический (подчеркнуть)

Фаза развития очага: начальная, нарастания численности, собственно вспышка, кризис (подчеркнуть)

Состояние насаждения, намечаемые мероприятия:

насаждение (погибшее) Кнас = 4,80
рекомендуется проведение: Сплошная санитарная рубка
(ССР)

Исполнитель работ по проведению лесопатологических обследований:

ФИО: Болдырев И.С.

Подпись:

Дата составления документа:

09.09.2017

Телефон:

8(3012)37-90-65

ВЕДОМОСТЬ ПЕРЕЧЕТА ДЕРЕВЬЕВ

Порода: С - 25 лет

кв.: 5 вид: 4

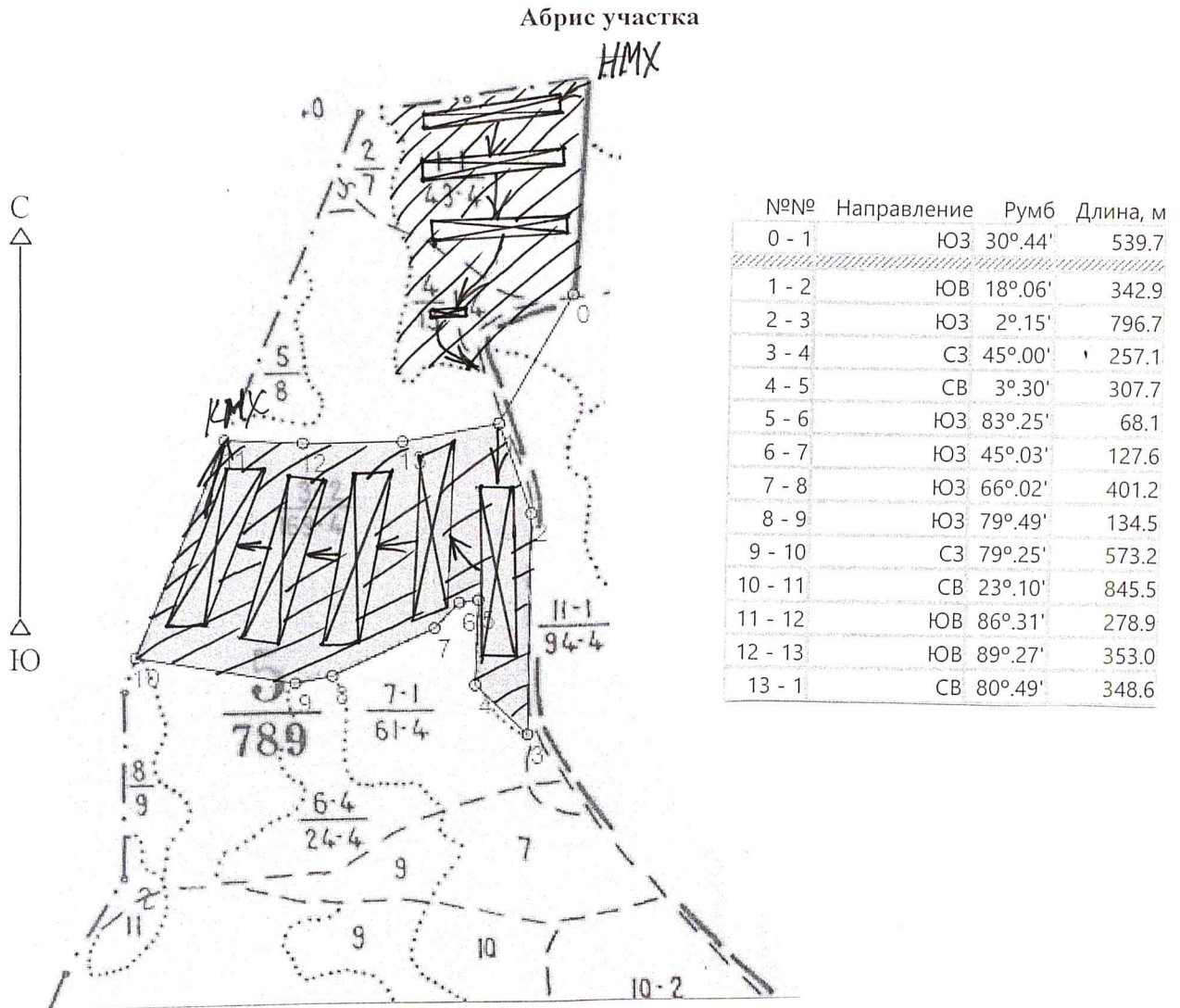
Ступени толщины, см	Количество деревьев по категориям состояния, шт.																Всего деревьев по ступеням толщины	
	I	II	III	IV		V		VI			ветровал, бурелом			аварийные деревья			шт.	в т.ч. подлежат рубке, %
				НЗ	З	НЗ	З	НЗ	З	О	НЗ	З	О	НЗ	З	О		
1	2	3	4	5	6	7	8	9	10	11	12	13	14	15	16	17	18	19
8			198					1825									2023	90
12																		
16																		
20																		
24																		
28																		
32																		
36																		
40																		
44																		
48																		
52																		
Итого, %			10					90									2023	90

Порода: Б - 25 лет

кв.: 5 вид: 4

Ступени толщины, см	Количество деревьев по категориям состояния, шт.																Всего деревьев по ступеням толщины	
	I	II	III	IV		V		VI			ветровал, бурелом			аварийные деревья			шт.	в т.ч. подлежат рубке, %
				НЗ	З	НЗ	З	НЗ	З	О	НЗ	З	О	НЗ	З	О		
1	2	3	4	5	6	7	8	9	10	11	12	13	14	15	16	17	18	19
8			24					227									251	90
12																		
16																		
20																		
24																		
28																		
32																		
36																		
40																		
44																		
48																		
52																		
Итого, %			10					90									251	90

Примечание: НЗ - незаселенное, З - заселенное, О - отработанное вредителями.



Условные обозначения: граница выдела;

КМХ - Конец маршрутного хода
НМХ - Начало маршрутного хода

- граница квартала; - Пробная площадь
- 1—2 граница лесосеки - направление маршрутного хода
- рекомендованная площадь - обследованная площадь

Номер выдела	Ленты (круговой площадки) перечёта				
	№ ленты (площадки)	длина, м	ширина, м	радиус, м	площадь, га
1	1	500	60	-	1,0
3	1	600	134	-	1,0
4	1	100	10	-	1,0

Номера точек	Координаты	Румбы линий	Длина, м
1	N-51°47'48,16 E-109°38'32,42		
2	N-51°47'43,98 E-109°38'46,19		
3	N-51°40'44,44 E-109°26'14,61		

Исполнитель работ по проведению лесопатологических обследований:
 ФИО Болдырев И.С. Подпись *Болдырев И.С.*
 Дата составления документа *20.09.2012* Телефон *8(302)37-90-65*