

УТВЕРЖДАЮ:

Должность: И.о. руководителя
РАЛХ РБ

Ф.И.О. Баклашкин Д.В. Баклашкин

Дата 03 октября 2017 г.

Акт
лесопатологического обследования № 527

лесных насаждений Мухоршибирского лесничества (лесопарка)
Республики Бурятия (субъект РФ)

Способ лесопатологического обследования: 1. Визуальный

2. Инструментальный

Место проведения

Участковое лесничество	Урочище (дача)	Квартал (кварталы)	Выдел (выделы)	Площадь, га
Мухоршибирское сельское, ТУ №7 Совхоз «Цолгинский»		3	1	1,2

Лесопатологическое обследование проведено на общей площади 1,2 га.

2. Инструментальное обследование лесного участка

2.1. Фактическая таксационная характеристика лесного насаждения соответствует (не соответствует) (нужное подчеркнуть) таксационному описанию. Причины несоответствия: нет

2.2 Состояние насаждений: **с нарушенной устойчивостью**
с утраченной устойчивостью

<input type="checkbox"/>
<input checked="" type="checkbox"/>

причины повреждения: (код 830) Засуха

В том числе:

заселено (отработано) стволовыми вредителями

Вид вредителя	Порода	Встречаемость (% заселённых деревьев)	Степень заселения лесного насаждения (слабая, средняя, сильная)
-	-	-	-

Повреждено огнём

Вид пожара	Порода	Состояние корневых лап		Состояние корневой шейки		Подсушивание луба	
		процент повреждённых огнём корней	процент деревьев в с данным повреждением	ожог корневой шейки по окружности (1/4; 2/4; 3/4; более 3/4)	процент деревьев в с данным повреждением	по окружности (1/4; 2/4; 3/4; более 3/4)	процент деревьев с данным повреждением
-	-	-	-	-	-	-	-

Поражено болезнями

Вид болезни	Порода	Встречаемость (% поражённых деревьев)	Степень поражения лесного насаждения (слабая, средняя, сильная)
-	-	-	-

2.3. кв. - 3 вид.- 1

Выборке подлежит - 100 % деревьев,

в том числе: **тополь**

ослабленных % (причины назначения)

сильно ослабленных % (причины назначения)

усыхающих % (причины назначения)

свежего сухостоя – %,

в том числе: свежего ветровала - %

свежего бурелома %

старого ветровала %

в том числе: старого бурелома %

старого сухостоя_100_%

аварийных_%

2.4. Полнота лесного насаждения после уборки деревьев, подлежащих рубке, составит квартал - 3
выдел 1 – 0 на площади 1,2га

Критическая полнота для данной категории лесных насаждений составляет 0,3

ЗАКЛЮЧЕНИЕ

С целью предотвращения негативных процессов или снижения ущерба от их воздействия назначено:

Участковое лесничество	Урочище (дача)	Квартал	Выдел	Площадь, выдела, га	Вид мероприятия	Площадь, мероприятия, га	Порода	Запас на выдел, кбм	Крайние сроки проведения
Мухоршибирское сельское ТУ №7 (Совхоз «Цолгинский»)		3	1	10,0	ссп	1,2	Т	66,0	2017

Согласно предоставленной информации от Администрации муниципального образования Мухоршибирский район распоряжение №291 от 21 июля 2014г, №317 от 06 июля 2015г, №236 от 15 июля 2016г, №181 от 02 августа 2017г, прилагается к акту) на территории Мухоршибирского района, и на основании донесения Бурятского Центра по гидрометеорологии и мониторингу окружающей среды-филиала ФГБУ «Забайкальское УГМС» о продолжении почвенной засухи в вегетационный период объявлен режим «чрезвычайной ситуации», обусловленный почвенной засухи, на территории Мухоршибирского района

В ходе лесопатологического обследования установлено: (код-133) Усыхание вершины прошлых лет более 2/3 длины кроны у 100% деревьев.

Ведомость перечета деревьев назначенных в рубку и абрис лесного участка прилагаются (приложение 2 и 3 к Акту)

Меры по обеспечению возобновления: на площади 1,2га - искусственное

Мероприятия, необходимые для предупреждения повреждения или поражения смежных насаждений: в прилегающих насаждениях необходимо проводить надзор за вредителями и болезнями, с целью своевременного обнаружения очагов и проведения необходимых лесозащитных мероприятий.


Сведения для расчёта понижающего коэффициента стоимости древесины:

год образования старого сухостоя ___ 2016 ___;

основная причина повреждения древесины (код 830) Засуха

Дата проведения обследований 3.09. 2017 г

Исполнитель работ по проведению лесопатологических обследований:

ФИО Овчинников А.Т. _Подпись 

Ведомость перечета деревьев назначенных в рубку

ВРЕМЕННАЯ ПРОБНАЯ ПЛОЩАДЬ № 1 _____

Субъект Российской Федерации Республика Бурятия
Лесничество Мухоршибирское (лесопарк) Мухоршибирское сельское участковое лесничество ту №7
(Совхоз «Цолгинский») Квартал 3 Выдел 1
Площадь 1,2 га,

Номер очага вредных организмов _____ Размер пробной площади 1,2 га

Таксационная характеристика:

Тип леса Зл.Рт Состав 10Т Возраст 25 Бонитет 3

Полнота 0,6 Запас на га 55 Возобновление: искусственное

Время и причина ослабления лесного насаждения: Засуха 2014года - 2017 года (код 830)


Тип очага вредных организмов: эпизодический, хронический (подчеркнуть)

Фаза развития очага вредных организмов: начальная, нарастания численности, собственно вспышка, кризис (подчеркнуть)

Состояние лесного насаждения, намечаемые мероприятия выборочная санитарная рубка

Исполнитель работ по проведению лесопатологических обследований:

ФИО Овчинников А.Т.

Подпись 

Дата составления документа 28.09.2017 г. Телефон 8 301 4321262

ВЕДОМОСТЬ ПЕРЕЧЕТА ДЕРЕВЬЕВ

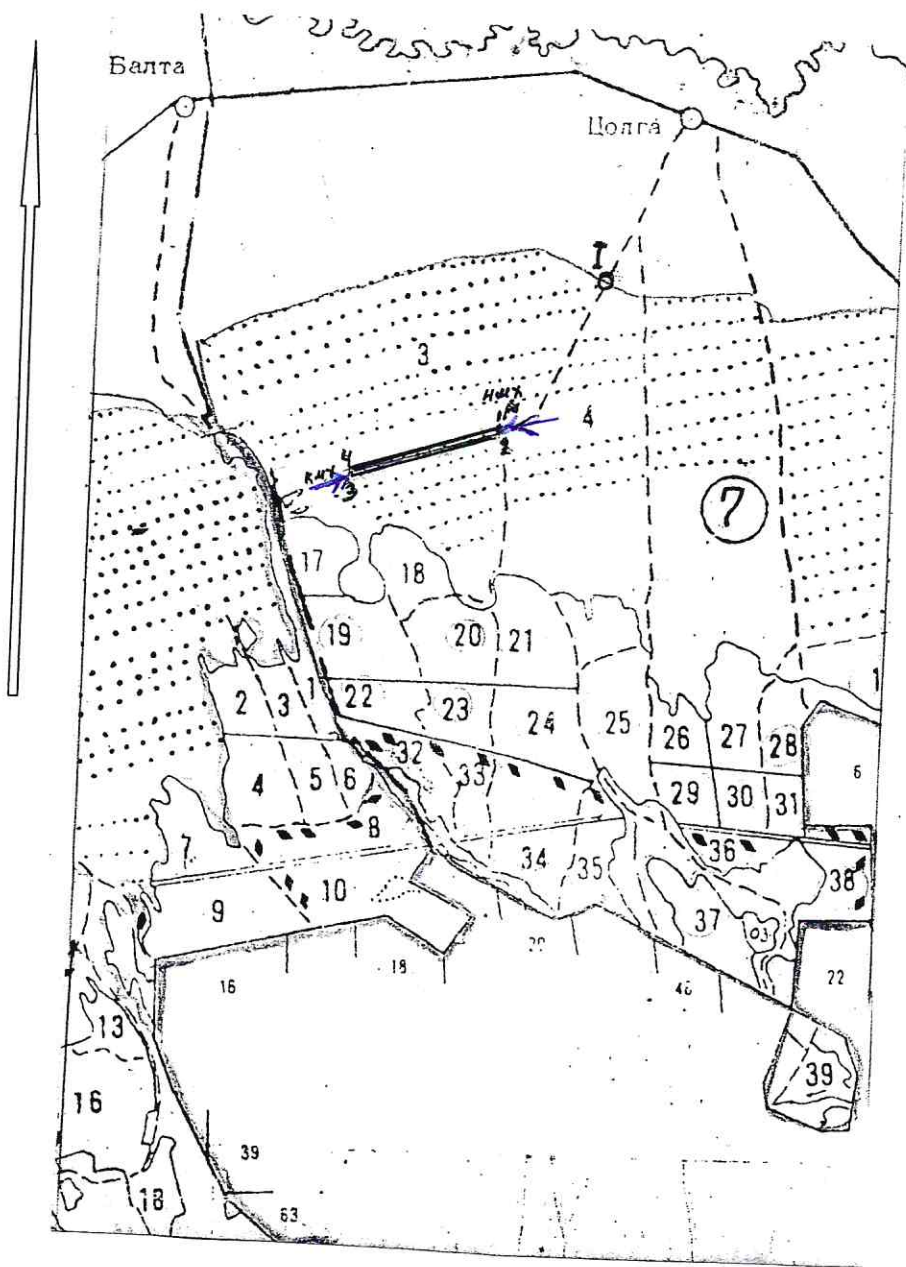
Порода: Т

Кв.3, вид.1

Ступени толщины см	Количество деревьев по категориям состояния, шт.															Всего деревьев по ступеням толщины			
	I	II	III	IV		V		VI			ветровал, бурелом			аварийные деревья			шт.	в т.ч. подле жат рубке, %	
				НЗ	З	НЗ	З	НЗ	З	О	НЗ	З	О	НЗ	З	О			
1	2	3	4	5	6	7	8	9	10	11	12	13	14	15	16	17	18	19	
8						132												132	100
12						108												108	100
16						69												69	100
20						62												62	100
24						41												41	100
28						16												16	100
32						4												4	100
Итого, %						100												432	100

Примечание: НЗ - незаселенное, З - заселенное, О - отработанное вредителями.

С



НМХ - начало маршрутного хода
КМХ - Конец маршрутного хода
□ - пробная площадь
→ Направление маршрутного хода

Условные обозначения. граница выдела
_____ граница квартала
_____ граница лесосеки

Номер выдела	Ленты (круговой площадки) перечёта				
	№ ленты (площадки)	длина, м	ширина, м	радиус, м	площадь, га
1	Сплошной перечет				1,2

Номера точек	Координаты	Румбы линий	Длина, м
1	№-51*01.709'E107*11.407'		
2	№-51*02.088'E107*13.022'		

сполнитель работ по проведению лесопатологических обследований:

ФИО Овчинников А.Т. Подпись *А.Т. Овчинников*

Дата составления документа 28.09 .2017 _____ Телефон 83014321262