

УТВЕРЖДАЮ:

Первый заместитель начальника  
Главного управления лесного хозяйства  
Омской области

 О.Н. Шарапова

Дата 02.10.2016

**Акт  
лесопатологического обследования № 92**

лесных насаждений Большеуковского лесничества (лесопарка)

(субъект Российской Федерации)

Способ лесопатологического обследования: 1. Визуальный

2. Инструментальный

**Место проведения**

Участковое лесничество	Урочище (дача)	Квартал (кварталы)	Выдел (выделы)	Площадь, га
Большеуковское сельское	бывш. с/з «Большеуковский»	70	37	3,3

Лесопатологическое обследование проведено на общей площади 3,3 га.

## 2. Инструментальное обследование лесного участка.\*

2.1. Фактическая таксационная характеристика лесного насаждения соответствует (не соответствует) (нужное подчеркнуть) таксационному описанию. Причины несоответствия:

Лесоустройство 1977 года

Ведомость лесных участков с выявленными несоответствиями таксационным описаниям приведена в приложении 1 к Акту.

2.2. Состояние насаждений: с **нарушенной устойчивостью**   
 с **утраченной устойчивостью**

причины повреждения:

867 устойчивый низовой пожар средней интенсивности 4-10 летней давности

Заселено (отработано) стволовыми вредителями:

Вид вредителя	Порода	Встречаемость (% заселённых деревьев)	Степень заселения лесного насаждения (слабая, средняя, сильная)

Повреждено огнём:

Вид пожара	Порода	Состояние корневых лап		Состояние корневой шейки		Подсушивание луба	
		процент повреждённых огнём корней	процент деревьев с данным повреждением	ожог корневой шейки по окружности (1/4; 2/4; 3/4; более 3/4)	процент деревьев с данным повреждением	по окружности (1/4; 2/4; 3/4; более 3/4)	процент деревьев с данным повреждением
низовой	Береза			Более 3/4	65	Более 3/4	64

Поражено болезнями:

Вид болезни	Порода	Встречаемость (% поражённых деревьев)	Степень поражения лесного насаждения (слабая, средняя, сильная)

2.3. Выборке подлежит 100 % деревьев,

в том числе:

ослабленных 14 % (причины назначения) 867/ устойчивый низовой пожар средней интенсивности 4-10 летней давности

сильно ослабленных 17 % (причины назначения) 867/ устойчивый низовой пожар средней интенсивности 4-10 летней давности

усыхающих 69 % (причины назначения) 867/ устойчивый низовой пожар средней интенсивности 4-10 летней давности

свежего сухостоя 0 %, (причины назначения)

в том числе: свежего ветровала \_\_\_\_\_ %;

свежего бурелома \_\_\_\_\_ %;

старого ветровала \_\_\_\_\_ %;

в том числе: старого бурелома \_\_\_\_\_ %;

старого сухостоя \_\_\_\_\_ %;

аварийных \_\_\_\_\_ %.

2.4. Полнота лесного насаждения после уборки деревьев, подлежащих рубке, составит \_\_\_\_\_ 0 \_\_\_\_\_ .  
Критическая полнота для данной категории лесных насаждений составляет \_\_\_\_\_ 0,3 \_\_\_\_\_ .

## ЗАКЛЮЧЕНИЕ

*В соответствии с ч. 4 ст 17 ЛК РФ « В защитных лесах сплошные рубки осуществляются в случаях, если выборочные рубки не обеспечивают замену лесных насаждений, утрачивающих свои средообразующие, водоохранные, санитарно-гигиенические, оздоровительные и иные полезные функции, на лесные насаждения, обеспечивающие сохранение целевого назначения защитных лесов и выполняемых ими полезных функций»*

С целью предотвращения негативных процессов или снижения ущерба от их воздействия назначено:

Участковое лесничество	Урочище (дача)	Квартал	Выдел	Площадь выдела, га	Вид мероприятия	Площадь мероприятия, га	Порода	Запас на выдел, куб. м	Крайние сроки проведения
Большеуковское сельское	Быв. с/з «Большеуковский»	70	37	3,3	ссп	1,2	береза	283	2018г.

Ведомость перечета деревьев, назначенных в рубку, и абрис лесного участка прилагаются (приложение 2 и 3 к Акту).

Меры по обеспечению возобновления:

Посадка лесных культур

Мероприятия, необходимые для предупреждения повреждения или поражения смежных насаждений:

Мониторинг смежных насаждений

Сведения для расчёта степени повреждения:

год образования старого сухостоя \_\_\_\_\_ - \_\_\_\_\_ ;


основная причина повреждения древесины 867/ устойчивый низовой пожар средней интенсивности 4-10 летней давности .

14.09.2017

Дата проведения обследований \_\_\_\_\_ г.

Исполнитель работ по проведению лесопатологического обследования:

Мастер на лесосеке САУ Омской области «Большеуковский лесхоз» Агапов Ю.М.  
Должность, \_\_\_\_\_ Ф.И.О.

  
подпись

\* Раздел включается в акт в случае проведения лесопатологического обследования инструментальным способом.



**Ведомость лесных участков с выявленными несоответствиями таксационным описаниям**

Источник данных	Год проведения лесосурьейства	Номер квартала	Номер выдела	Площадь выдела, га	Целевое назначение лесов	Категория защитных лесов	Номер лесопатологического выдела	Площадь лесопатологического выдела, га	Таксационная характеристика							Заложено пробных площадей					
									состав	порода	возраст, лет	средняя высота, м	средний диаметр, см	тип леса	тип условий местопрорастания	плотота	бонитет	запас, куб. м/га	количество, шт.	общая площадь, га	
ТО	1977	70	37	3,3	экспл.	экспл.	37		выдела, га	10Б	Б	5	4	4	РТ		0,7	2	10	1	1,2
Ф	2017	70	37	3,3	защитн. зеленая зона	защитн.	37	1,2	выдела, га	10Б	Б	45	22	20	РТ		0,4	2	86	1	1,2

Примечание:

ТО - таксационные описания

Ф - фактическая характеристика лесного насаждения

Исполнитель работ по проведению лесопатологического обследования:



Мастер на лесосеке САУ Омской области "Большеуковский лесхоз" Агапов Ю.М.

должность

Ф.И.О.


подпись

Результаты проведения лесопатологического обследования лесных насаждений за сентябрь г. 20 17  
(месяц)

Субъект Российской Федерации Омская область . Лесничество (лесопарк) Большеуковское  
Участковое лесничество Большеуковское сельское . Урочище (лесная дача) быв. с/з "Большеуковский"

Номер квартала	Номер выдела	Площадь выдела, га	Целевое назначение лесов	Категория защитных лесов	Номер лесопатологического выдела	Площадь лесопатологического выдела, га	Таксационная характеристика лесного насаждения										Число деревьев на пробе, шт.	Распределение деревьев по категориям состояния, % от запаса										Признаки повреждения деревьев	Доля поврежденных деревьев, %	Причина ослабления, повреждения	Подлежит рубке, %	Назначенные мероприятия			
							состав	порода	возраст	средняя высота, м	средний диаметр, см	тип леса	полнота	бонитет	запас, куб. м/га	без признаков ослабления		ослабленные	сильно ослабленные	усыхающие	свежий сухой	старый сухой	свежий ветровал	старый ветровал	свежий бурелом	старый бурелом	аварийные деревья					вид	площадь, га		
1	2	3	4	5	6	7	8	9	10	11	12	13	14	15	16	17	18	19	20	21	22	23	24	25	26	27	28	29	30	31	32	33	34	ср	1,2
70	37	3,3	защ.*	зеленая зона*	37	1,2	10Б	Б	45*	22*	20*	РГ	0,4*	2	86*	308	18	14	17	69								316,329	69	867	100				

Показатели, не соответствующие таксационному описанию, отмечаются «\*».  
Исполнитель работ по проведению лесопатологического обследования:

мастер на лесосеке САУ Омской области "Большеуковский лесхоз" Агапов Ю.М.  
подпись   
должность  
Дата составления документа 20.09.2017 Телефон 8(38162)2-16-51



**Ведомость перчета деревьев, назначенных в рубку**

Оборотная сторона

**ВЕДОМОСТЬ ПЕРЕЧЕТА ДЕРЕВЬЕВ**

Порода: береза

Ступени толщины см	Количество деревьев по категориям состояния, шт.																Всего	
	I	II	III	IV		V		VI			ветровал,			аварийные			шт.	в том числе
				НЗ	З	НЗ	З	НЗ	З	О	НЗ	З	О	НЗ	З	О		
1	2	3	4	5	6	7	8	9	10	11	12	13	14	15	16	17	18	19
12		18		22													40	55%
16		15		42													57	74%
20			29	63													92	68%
24			23	60													83	72%
28		10		26													36	72%
32																	0	#ДЕЛ/0!
36																	0	#ДЕЛ/0!
40																	0	#ДЕЛ/0!
Итого, %		14	17	69		0											308	69%

Порода:

Ступени толщины см	Количество деревьев по категориям состояния, шт.																Всего	
	I	II	III	IV		V		VI			ветровал,			аварийные			шт.	в том числе
				НЗ	З	НЗ	З	НЗ	З	О	НЗ	З	О	НЗ	З	О		
1	2	3	4	5	6	7	8	9	10	11	12	13	14	15	16	17	18	19
16																	0	#ДЕЛ/0!
20																	0	#ДЕЛ/0!
24																	0	#ДЕЛ/0!
28																	0	#ДЕЛ/0!
32																	0	#ДЕЛ/0!
36																	0	#ДЕЛ/0!
Итого, %																	0	0,00%

Порода:


Ступени толщины см	Количество деревьев по категориям состояния, шт.																Всего	
	I	II	III	IV		V		VI			ветровал,			аварийные			шт.	в том числе
				НЗ	З	НЗ	З	НЗ	З	О	НЗ	З	О	НЗ	З	О		
1	2	3	4	5	6	7	8	9	10	11	12	13	14	15	16	17	18	19
Итого, %																		

Примечание: НЗ - незаселенное, З - заселенное, О - отработанные вредителями.



Абрис участка

М 1:10000



№ выдела	Ленты (круговой площадки) перечета				
	№ ленты (площадки)	длина, м	ширина, м	радиус, м	площадь, га
37				-	1,2

Номера точек	Координаты	Румбы линий	Длина, м
1-2	N56°58'36,50" E72°40'33,40"	СЗ:44	85
2-3	N56°58'38,50" E72°40'29,90"	СВ:38	121
3-4	N56°58'41,60" E72°40'34,30"	ЮВ:39	75
4-5	N56°58'39,70" E72°40'37,10"	ЮВ:66	53
5-1	N56°58'39,00" E72°40'40,00"	ЮЗ:55	135

Условные обозначения: — - границы участка  
1,2 - номера точек  
■ - пробная площадь

Исполнитель работ по проведению лесопатологического обследования:

мастер на лесосеке САУ "Омской области "Большеукуровский лесхоз" Агапов Ю.М.  
должность Ф.И.О.

Подпись

Дата составления

документа

20.09.2017

Телефон

8-38162-21651