

УТВЕРЖДАЮ:

Первый заместитель начальника
Главного управления лесного
Хозяйства Омской области

Шарпова О.Н. Шарпова

Дата *29.01.2018*

Акт
лесопатологического обследования № 92/0

лесных насаждений Черлакского лесничества (лесопарка)
Омской области

(субъект Российской Федерации)

Способ лесопатологического обследования: 1. Визуальный

2. Инструментальный

Место проведения

Участковое лесничество	Урочище (дача)	Квартал (кварталы)	Выдел (выделы)	Площадь, га
Оконешниковское сельское	бывший совхоз Андреевский	2	28	2,8

Лесопатологическое обследование проведено на общей площади 2,8 га.

Так как Приказом Министерства природных ресурсов и экологии Российской Федерации от 18 августа 2014 года N 367 "Об утверждении Перечня лесорастительных зон Российской Федерации и Перечня лесных районов Российской Федерации" и лесохозяйственным регламентом Калачинского лесничества Омской области все леса лесничества отнесены к Западно-Сибирскому подтаежно-лесостепному району лесостепной зоны и в соответствии с подпунктом в п.2 Таблицы «Минимальные допустимые значения полноты, до которых назначаются выборочные санитарные рубки» Приказа Министерства природных ресурсов и экологии РФ №470 от 12.09.2016 г. в лесах расположенных в зеленых и лесопарковых зонах полнота составляет 0,3

ЗАКЛЮЧЕНИЕ

В соответствии с ч. 4 ст 17 ЛК РФ « В защитных лесах сплошные рубки осуществляются в случаях, если выборочные рубки не обеспечивают замену лесных насаждений, утрачивающих свои средообразующие, водоохранные, санитарно-гигиенические, оздоровительные и иные полезные функции, на лесные насаждения, обеспечивающие сохранение целевого назначения защитных лесов и выполняемых ими полезных функций»

С целью предотвращения негативных процессов или снижения ущерба от их воздействия назначено:

Участковое лесничество	Урочище (дача)	Квартал	Выдел	Площадь выдела, га	Вид мероприятия	Площадь мероприятия, га	Порода	Запас на выдел, куб. м	Крайние сроки проведения
Оконешниковское сельское	бывший совхоз Андреевский	2	28	2,8	СРС	2,8	Б	540	2018

Ведомость перечета деревьев, назначенных в рубку, и абрис лесного участка прилагаются (приложение 2 и 3 к Акту).

Меры по обеспечению возобновления:
Создание лесных культур.

Мероприятия, необходимые для предупреждения повреждения или поражения смежных насаждений:
Проведение лесопатологического мониторинга в смежных насаждениях

Сведения для расчёта степени повреждения:

год образования старого сухостоя _____ ;

основная причина повреждения древесины 868(устойчивый низовой пожар 4-10 летней давности высокой интенсивности)

Дата проведения обследований 01,09,2017 .

Исполнитель работ по проведению лесопатологического обследования:

Начальник участка САУ «Калачинский лесхоз»

Ф.И.О. Пустовой А.А. Подпись 

* Раздел включается в акт в случае проведения лесопатологического обследования инструментальным способом.

Ведомость лесных участков с выявленными несоответствиями таксационным описаниям

Источник данных	Год проведения лесоустройства	Номер квартала	Номер выдела	Площадь выдела, га	Целевое назначение лесов	Категория защитных лесов	Номер лесопатологического выдела	Площадь лесопатологического выдела, га	Таксационная характеристика										Заложено пробных площадей		
									состав	порода	возраст, лет	средняя высота, м	средний диаметр, см	тип леса	тип условий местопрорастания	полнота	бонитет	запас, куб. м/га	количество, шт.	общая площадь, га	
ТО	1980	2	28	2,8	защитные	ценные	1	2,8	7	3	Б Ос	35	14	12	зл		0,8	2	110		
Ф	2017	2	28	2,8	защитные	ценные	1	2,8	10		Б	50	16	20	зл		0,6	3	193	1	2,8

Примечание:

ТО - таксационные описания

Ф - фактическая характеристика лесного насаждения

* - согласно лесохозяйственного регламента

Исполнитель работ по проведению лесопатологического обследования:

Ф.И.О. Пустовой А.А. Подпись 

Ведомость перечета деревьев, назначенных в рубку

ВРЕМЕННАЯ ПРОБНАЯ ПЛОЩАДЬ № 1

Субъект Российской Федерации Омская область
Лесничество (лесопарк) Черлакское . Квартал 2 . Выдел 28 .
Площадь 2,8 га, _____ .
Номер очага вредных организмов _____ . Размер пробной площади 2,8 га.
Таксационная характеристика:
тип леса зл ; состав 10Б ; возраст 50 ; бонитет 3 ;
полнота 0,6 ; запас на га 193 ; возобновление Создание л/культур .
Время и причина ослабления лесного насаждения:
Устойчивый низовой пожар 4-10 летней давности высокой интенсивности

Тип очага вредных организмов: эпизодический, хронический (подчеркнуть).
Фаза развития очага вредных организмов: начальная, нарастания численности, собственно вспышка, кризис (подчеркнуть).
Состояние лесного насаждения, намечаемые мероприятия:
насаждение усыхает, рекомендуется проведение ССР


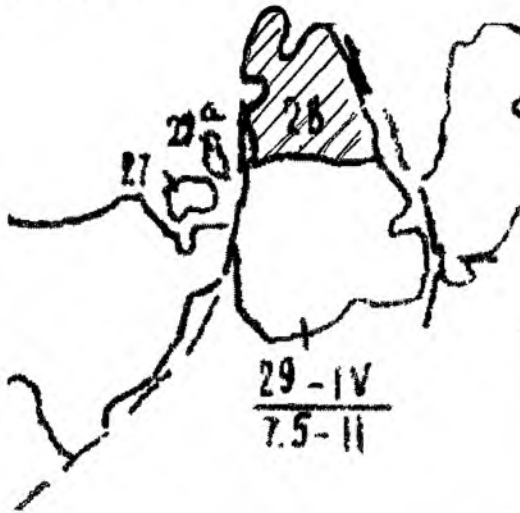
Исполнитель работ по проведению лесопатологического обследования:

Ф.И.О. Пустовой А.А. Подпись 

Дата составления документа 04.09.2017 Телефон 22-425

Абрис участка



М 1:10000



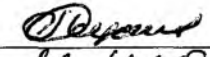
№ выдела	Ленты (круговой площадки) перечета				
	№ ленты (площадки)	длина, м	ширина, м	радиус, м	площадь, га
28	1	50	560		2,8

Номера точек	Координаты		Румбы линий	Длина, м
	N	E		
0-1			СВ 8	2230
1-2	N54°35'13,87"	E75°19'14,40"	СЗ 41	28
2-3	N54°35'14,65"	E75°19'13,66"	СВ 10	48
3-4	N54°35'16,09"	E75°19'14,66"	СВ 38	29
4-5	N54°35'16,70"	E75°19'15,91"	СЗ 30	16
5-6	N54°35'17,19"	E75°19'15,64"	ЮЗ 52	37
6-7	N54°35'16,68"	E75°19'13,81"	СЗ 69	15
7-8	N54°35'16,96"	E75°19'13,08"	СВ 40	30
8-9	N54°35'17,55"	E75°19'14,40"	СЗ 8	56
9-10	N54°35'19,34"	E75°19'14,60"	СВ 9	50
10-11	N54°35'20,86"	E75°19'15,58"	СВ 85	27
11-12	N54°35'20,76"	E75°19'17,07"	ЮВ 49	21
12-13	N54°35'20,22"	E75°19'17,78"	ЮВ 20	23
13-14	N54°35'19,47"	E75°19'17,96"	ЮЗ 13	43
14-15	N54°35'18,22"	E75°19'16,97"	ЮВ 52	7
15-16	N54°35'18,03"	E75°19'17,24"	СВ 46	16
16-17	N54°35'18,30"	E75°19'17,98"	СВ 31	19
17-18	N54°35'18,75"	E75°19'18,71"	СВ 17	21
18-19	N54°35'19,35"	E75°19'19,29"	СВ 34	18
19-20	N54°35'19,75"	E75°19'20,01"	ЮВ 51	55
20-21	N54°35'18,39"	E75°19'21,94"	ЮВ 44	26
21-22	N54°35'17,68"	E75°19'22,69"	ЮВ 48	45
22-23	N54°35'16,49"	E75°19'24,18"	ЮВ 56	13
23-24	N54°35'16,18"	E75°19'24,69"	ЮВ 40	24
24-25	N54°35'15,51"	E75°19'25,31"	ЮВ 23	17
25-26	N54°35'14,96"	E75°19'25,50"	ЮВ 9	12
26-27	N54°35'14,57"	E75°19'25,46"	ЮЗ 67	96
27-1	N54°35'14,00"	E75°19'20,22"	ЮЗ 76	105

Условные обозначения:

-  - Площадь участка, назначенная под ЛПО
-  - Пробная площадка

Исполнитель работ по проведению лесопатологического обследования:

Ф.И.О. Пустовой АА. Подпись 
 Дата составления документа 04.09.2017. Телефон 22-425.