

2. Инструментальное обследование лесного участка.*

2.1. Фактическая таксационная характеристика лесного насаждения соответствует (не соответствует) (нужное подчеркнуть) таксационному описанию. Причины несоответствия:
Лесоустройство 1989 года

Ведомость лесных участков с выявленными несоответствиями таксационным описаниям приведена в приложении 1 к Акту.

2.2. Состояние насаждений: с нарушенной устойчивостью
с утраченной устойчивостью

причины повреждения:

868/устойчивый низовой пожар 4-10 летней давности высокой интенсивности

Заселено (отработано) стволовыми вредителями:

Вид вредителя	Порода	Встречаемость (% заселённых деревьев)	Степень заселения лесного насаждения (слабая, средняя, сильная)

Повреждено огнём:

Вид пожара	Порода	Состояние корневых лап		Состояние корневой шейки		Подсушивание луба	
		процент повреждённых огнём корней	процент деревьев с данным повреждением	ожог корневой шейки по окружности (1/4; 2/4; 3/4; более 3/4)	процент деревьев с данным повреждением	по окружности (1/4; 2/4; 3/4; более 3/4)	процент деревьев с данным повреждением
н/у высокой интенсив.	Б			3/4	100%	более 3/4	100%

Поражено болезнями:

Вид болезни	Порода	Встречаемость (% поражённых деревьев)	Степень поражения лесного насаждения (слабая, средняя, сильная)

2.3. Выборке подлежит 100 % деревьев,

в том числе:

ослабленных _____ % (причины назначения) _____

сильно ослабленных 20 % (причины назначения) 868/устойчивый низовой пожар

усыхающих 80 % (причины назначения) 868/устойчивый низовой пожар ;

свежего сухостоя _____ % (причины назначения)

в том числе: свежего ветровала _____ %;

свежего бурелома _____ %;

старого ветровала _____ %;
 в том числе: старого бурелома _____ %;
 старого сухостоя _____ % (причины назначения)
 аварийных _____ %.

2.4. Полнота лесного насаждения после уборки деревьев, подлежащих рубке, составит 0.
 Критическая полнота для данной категории лесных насаждений составляет 0,3.

ЗАКЛЮЧЕНИЕ

С целью предотвращения негативных процессов или снижения ущерба от их воздействия назначено:

Участковое лесничество	Урочище (дача)	Квартал	Выдел	Площадь выдела, га	Вид мероприятия	Площадь мероприятия, га	Порода	Запас на выдел, куб. м	Крайние сроки проведения
Саргатское	ГЗЗ Урусовская база	4	10	3,2	ССР	3,2	береза	461	2019 г.

Ведомость перечета деревьев, назначенных в рубку, и абрис лесного участка прилагаются (приложение 2 и 3 к Акту).

Меры по обеспечению возобновления:

Естественное зарастивание

Мероприятия, необходимые для предупреждения повреждения или поражения смежных насаждений:

Мониторинг смежных насаждений

Сведения для расчёта степени повреждения:

год образования старого сухостоя _____ ;

868/устойчивый низовой пожар 4-10 летней

основная причина повреждения древесины *давности высокой интенсивности*


Дата проведения обследований 09.09.2017.

Исполнитель работ по проведению лесопатологического обследования:

инженер по лесосырьевым ресурсам САУ «Саргатский лесхоз»

Ф.И.О. Верховский А. В.

Подпись



* Раздел включается в акт в случае проведения лесопатологического обследования инструментальным способом.

Ведомость лесных участков с выявленными несоответствиями таксационным описаниям

Источник данных	Год проведения лесосурьейства	Номер квартала	Номер выдела	Площадь выдела, га	Целевое назначение лесов	Категория защитных лесов	Номер лесопатологического выдела	Площадь лесопатологического выдела, га	Таксационная характеристика										Заложено пробных площадей					
									состав	порода	возраст, лет	средняя высота, м	средний диаметр, см	тип леса	тип условий	местопроизрастания	полнота	бонитет	запас, куб. м/га	количество, шт.	общая площадь, га			
ТО	1989	4	10	3,2	3	Защитные	10	3,2	6Б4Б	Б	70	23	36	рт					0,7	2	190	1	0,1	
Ф	2017	4	10	3,2	3	Защитные	10	3,2	10Б	Б	98	23	36	рт					0,7	2	144	1	0,1	

Примечание:

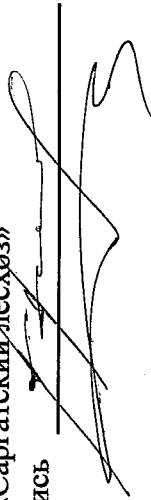
ТО - таксационные описания

Ф - фактическая характеристика лесного насаждения

Исполнитель работ по проведению лесопатологического обследования:

инженер по лесосырьевым ресурсам САУ «Саргатский лесхоз»

Ф.И.О. Верховский А. В. Подпись




Результаты проведения лесопатологического обследования лесных насаждений за сентябрь 20 17 г.
(месяц)

Субъект Российской Федерации Омская область . Лесничество (лесопарк) Саргатское
Участковое лесничество Саргатское . Урочище (лесная дача) ГЗЗ Урусовская база

Номер квартала	Номер выдела	Площадь выдела, га	Целевое назначение лесов	Категория защитных лесов	Номер лесопатологического выдела	Площадь лесопатологического выдела, га	Таксационная характеристика лесного насаждения							Число деревьев на пробе, шт.	Распределение деревьев по категориям состояния, % от запаса										Признаки повреждения деревьев	Доля поврежденных деревьев, %	Причина ослабления, повреждения	Подожит руке, %	Назначенные мероприятия				
							состав	порода	возраст	средняя высота, м	средний диаметр, см	тип леса	полнота		бонитет	запас, куб. м/га	без признаков ослабления	ослабленные	сильно ослабленные	усыхающие	свежий сухойстой	свежий ветровал	старый сухойстой	свежий ветровал					старый ветровал	свежий бурелом	старый бурелом	аварийные деревья	вид
1	2	3	4	5	6	7	8	9	10	11	12	13	14	15	16	17	18	19	20	21	22	23	24	25	26	27	28	29	30	31	32	33	34
4	10	3,2	3	Защитные	10	3,2	10Б*	Б	98*	23	36	рг	0,7	2	144*	100		20	80								316	100	868	100	ср	3,2	

Показатели, не соответствующие таксационному описанию, отмечаются «*».

Исполнитель работ по проведению лесопатологического обследования:
инженер по лесосырьевым ресурсам САУ «Саргатский лесхоз»

Ф.И.О. Верховский А. В. Подпись 
Дата составления документа 09.09.2017 Телефон 8-38178-21542

Ведомость перечета деревьев, назначенных в рубку

ВРЕМЕННАЯ ПРОБНАЯ ПЛОЩАДЬ № 1

Субъект Российской Федерации Омская область
Лесничество (лесопарк) Саргатское . Квартал 4 . Выдел 10
Площадь 3,2 га, _____
Номер очага вредных организмов _____ . Размер пробной площади 0,1 га.
Таксационная характеристика:
тип леса _____ рт _____ ; состав 10Б ; возраст 98 ; бонитет 2 ;
полнота 0,7 ; запас на га 144 ; возобновление _____ нет _____
Время и причина ослабления лесного насаждения:
868/2012

Тип очага вредных организмов: эпизодический, хронический (подчеркнуть).
Фаза развития очага вредных организмов: начальная, нарастания численности, собственно
вспышка, кризис (подчеркнуть).
Состояние лесного насаждения, намечаемые мероприятия:
Ожоги стволов прошлых лет, ожоги корневой шейки более 3/4 окр., усыхание ветвей.
Повреждено в результате низового пожара.
Необходимо проведение сплошной санитарной рубки.

Исполнитель работ по проведению лесопатологического обследования:
инженер по лесосырьевым ресурсам САУ «Саргатский лесхоз»

Ф.И.О. Верховский А. В. Подпись _____

Дата составления документа 09.09.2017 Телефон 8-38178-21542

ВЕДОМОСТЬ ПЕРЕЧЕТА ДЕРЕВЬЕВ

Порода: береза

Ступени толщины, см	Количество деревьев по категориям состояния, шт															Всего деревьев по ступеням толщины		
	I	II	III	IV		V		VI			ветровал, бурелом			аварийные деревья			шт	в т.ч. подлежа т рубке. %
				НЗ	З	НЗ	З	НЗ	З	О	НЗ	З	О	НЗ	З	О		
1	2	3	4	5	6	7	8	9	10	11				12	13	14	15	16
8																	0	
12				9													9	100
16			5	11													16	69
20			5	15													20	75
24			6	10													16	63
28			4	14													18	78
32				12													12	100
36				9													9	100
40																	0	#####
44																	0	#####
48																	0	#####
52																		
56																		
ИТОГО %	0	0	20	80		0		0						0			100	80

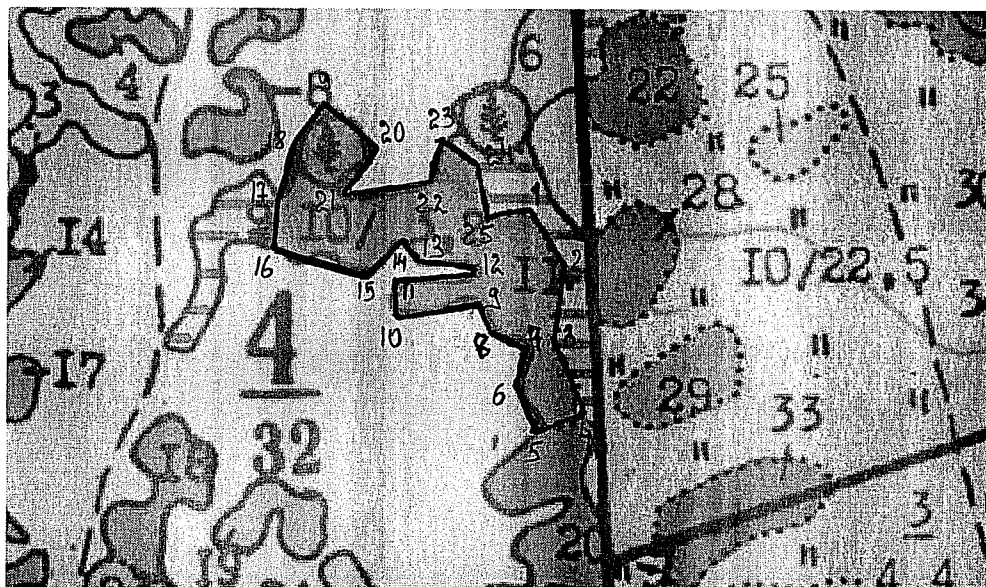
Порода: осина

Ступени толщины, см	Количество деревьев по категориям состояния, шт															Всего деревьев по ступеням толщины		
	I	II	III	IV		V		VI			ветровал, бурелом			аварийные деревья			шт	в т.ч. подлежа т рубке. %
				НЗ	З	НЗ	З	НЗ	З	О	НЗ	З	О	НЗ	З	О		
1	2	3	4	5	6	7	8	9	10	11				12	13	14	15	16
8																		
12																	0	#####
16																	0	#####
20																	0	#####
24																	0	#####
28																	0	#####
32																	0	#####
36																	0	#####
40																		
44																		
48																		
52																		
56																		
ИТОГО %	#####	#####	#####	#####		#####		#####						###			0	#####

Примечание: НЗ - незаселенное, З - заселенное, О - отработанное вредителями.

Абрис участка

M 1:10000



№ выдела	Ленты (круговой площадки) перечета				
	№ ленты (площадки)	длина, м	ширина, м	радиус, м	площадь, га
10	1	50	20	-	0,1

Номера точек	Координаты	Румбы линий	Длина, м
1-2	N55°41'07" E73°24'18"	K3 08°12"	93
2-3	N55°41'06" E73°24'20"	KB 23°22"	102
3-4	N55°41'03" E73°24'20"	K3 10°14"	151
4-5	N55°41'01" E73°24'21"	K3 73°00"	82
5-6	N55°41'01" E73°24'18"	C3 42°07"	84
6-7	N55°41'02" E73°24'17"	CB 12°11"	81
7-8	N55°41'03" E73°24'17"	C3 84°01"	75
8-9	N55°41'03" E73°24'16"	C3 25°27"	78
9-10	N55°41'03" E73°24'14"	K3 84°34"	159
10-11	N55°41'03" E73°24'11"	CB 03°12"	22
11-12	N55°41'04" E73°24'10"	CB 77°03"	154
12-13	N55°41'04" E73°24'14"	C3 85°37"	93
13-14	N55°41'05" E73°24'12"	CB 48°03"	30
14-15	N55°41'05" E73°24'11"	K3 37°43"	76
15-16	N55°41'04" E73°24'09"	C3 76°12"	225
16-17	N55°41'05" E73°24'02"	CB 07°54"	81
17-18	N55°41'07" E73°24'03"	CB 22°18"	97
18-19	N55°41'09" E73°24'05"	CB 42°24"	74
19-20	N55°41'10" E73°24'07"	KB 50°43"	98
20-21	N55°41'08" E73°24'09"	K3 34°25"	151
21-22	N55°41'07" E73°24'08"	CB 83°05"	149
22-23	N55°41'07" E73°24'11"	CB 73°00"	58
23-24	N55°41'09" E73°24'13"	KB 50°24"	67
24-25	N55°41'08" E73°24'15"	KB 15°09"	65
25-1	N55°41'07" E73°24'16"	KB 76°28"	91

Условные обозначения: — - границы участка
1,2 - номера точек
□ - пробная площадь

Исполнитель работ по проведению лесопатологического обследования:

инженер по лесосырьевым ресурсам САУ «Саргатский лесхоз»

Ф.И.О. Верховский А. В.

Подпись 

Дата составления документа 09.09.2017

Телефон 8-38178-21542