

УТВЕРЖДАЮ:

Первый заместитель начальника
Главного управления лесного хозяйства
Омской области

 О.Н.Шарапова

Дата 11 АПР 2018

Акт
лесопатологического обследования № 82

лесных насаждений Степного лесничества (лесопарка)
Омская область
(субъект Российской Федерации)

Способ лесопатологического обследования: 1. Визуальный
2. Инструментальный

Место проведения

Участковое лесничество	Урочище (дача)	Квартал (кварталы)	Выдел (выделы)	Площадь, га
Нововаршавское сельское	Победовское	11	49	2,4

Лесопатологическое обследование проведено на общей площади 2,4 га.



аварийных _____ %.

кб 11/49

2.4. Полнота лесного насаждения после уборки деревьев, подлежащих рубке, составит 0.
Критическая полнота для данной категории лесных насаждений составляет: не лимитируется

Так как по лесохозяйственному регламенту Степного лесничества Омской области все леса отнесены к Западно-Сибирскому подтаежно-лесостепному району лесостепной зоны и в соответствии с подпунктом в п. 3 Таблицы «Минимальные допустимые значения полноты, до которых назначаются выборочные санитарные рубки» Приказа Министерства природных ресурсов и экологии РФ № 470 от 12.09.2016г. в лесах расположенных в пустынных полупустынных, лесостепных, лесотундровых зонах, степях, горах не лимитируются для пустынных, полупустынных и малолесных горных территориях. **В остальных случаях – 0,3 для всех пород.**

ЗАКЛЮЧЕНИЕ

В соответствии с ч. 4 ст 17 ЛК РФ « В защитных лесах сплошные рубки осуществляются в случаях, если выборочные рубки не обеспечивают замену лесных насаждений, утрачивающих свои средообразующие, водоохранные, санитарно-гигиенические, оздоровительные и иные полезные функции, на лесные насаждения, обеспечивающие сохранение целевого назначения защитных лесов и выполняемых ими полезных функций»

С целью предотвращения негативных процессов или снижения ущерба от их воздействия назначено:

Участковое лесничество	Урочище (дача)	Квартал	Выдел	Площадь выдела, га	Вид мероприятия	Площадь мероприятия, га	Порода	Запас на выдел, куб. м	Крайние сроки проведения
Нововаршавское сельское	Победовское	11	49	2,4	ССР	2,4	Береза	216	12.2018г.

Ведомость перечета деревьев, назначенных в рубку, и абрис лесного участка прилагаются (приложение 2 и 3 к Акту).

Меры по обеспечению возобновления:

Искусственное лесовосстановление

Мероприятия, необходимые для предупреждения повреждения или поражения смежных насаждений:

Мониторинг смежных насаждений

Сведения для расчёта степени повреждения:

год образования старого сухостоя 2013 ;

основная причина повреждения древесины 868/устойчивый низовой пожар высокой интенсивности 4-10 летней давности

Дата проведения обследований 13.07.2017

Исполнитель работ по проведению лесопатологического обследования:

Мастер на лесосеке Нововаршавского м/у САУ «Черлакский лесхоз»

Ф.И.О. Воронин С.В. Подпись

*Сосисовское
лес. у д. Сосисовское
Сосисовское м-но*

Мизорова И.



ПРАВИТЕЛЬСТВО ОМСКОЙ ОБЛАСТИ

ГЛАВНОЕ УПРАВЛЕНИЕ ЛЕСНОГО ХОЗЯЙСТВА ОМСКОЙ ОБЛАСТИ

644001, г. Омск, ул. Куйбышева, 63

E-mail: POST@gulh.omskportal.ru тел. 95-76-86

АКТ
натурного осмотра

от «10» июля 2017г.

646830, Омская область,
р.п.Нововаршавка,
ул.Зеленая 72
(место составления, адрес)

Нами: Начальником отдела Степного лесничества – главным лесничим Лизюра Николаем Ивановичем, инженером лесосырьевых ресурсов САУ «Черлакский лесхоз» Бородихиной Любовью Геннадьевной и мастером на лесосеке Нововаршавского мастерского участка САУ «Черлакский лесхоз» Ворониным Станиславом Вячеславовичем

Произвели осмотр: Лесного фонда в квартале № 11 выделе 49; Нововаршавского сельского участкового лесничества, Степного лесничества. При осмотре лесного участка инструментальным способом применялись следующие приборы: мерная вилка, высотомер, навигатор, мерная лента, буссоль, полнотомер.

(наименование и место расположения объекта)

В ходе проведённого осмотра установлено:




Участковое лесничество	Урочище	Кварт	Выдел	Площадь(га)	Состав	Порода	Возраст, лет	Средняя высота, м	Средний диаметр, м	Тип леса	Полнота	Бонитет	Запас, куб.м/га
Нововаршавское сельское	Победовское	11	49	2,4	10Б	Б	50	16	20	рт	0,5	3	90

(наименование и место расположения объекта)

Состояние насаждений с утраченной устойчивостью, причина повреждения:
868- устойчивый низовой пожар высокой интенсивности 4-10 летней давности;

Заключение: лесные участки, указанные в акте натурного осмотра, включены в Государственный лесной реестр, при составлении актов лесопатологического обследования применять данные показатели.

Подписи
участвующих в осмотре:


_____ подпись

_____ подпись

_____ подпись

Н.И. Лизюра
_____ Ф.И.О.

Л.Г. Бородихина
_____ Ф.И.О.

С.В. Воронин

Ведомость лесных участков с выявленными несоответствиями таксационным описаниям

Источник данных	Год проведения лесопроцедуры	Номер квартала	Номер выдела	Площадь выдела, га	Целевое назначение лесов	Категория защитных лесов	Номер лесопатологического выдела	Площадь лесопатологического выдела, га	Таксационная характеристика										Заложено пробных площадей					
									состав	порода	возраст, лет	средняя высота, м	средний диаметр, см	тип леса	тип условий местопрорастания	полнота	бонитет	запас, куб. м/га	количество, шт.	общая площадь, га				
ТО	-	-	-	-	-	-	-	-	-	-	-	-	-	-	-	-	-	-	-	-	-	-	-	-
Ф	2017	11	49	2,4	3	ЛС*	49	2,4	10Б	Б	50	16	20	рт	-	0,5	3	90	1	2,4	-	-	-	


ЛС*- леса расположенные в пустынных, полупустынных, лесостепных, лесогундровых зонах, степях, горах

По лесохозяйственному регламенту Степного лесничества Омской области все леса отнесены к Западно-Сибирскому подтаежно-лесостепному району лесостепной зоны

Примечание:
ТО - таксационные описания
Ф - фактическая характеристика лесного насаждения

Исполнитель работ по проведению лесопатологического обследования:
Мастер на лесосеке Нововаршавского м/у САУ "Черлакский лесхоз"
Ф.И.О. _____

Воронин С.В. Подпись _____ 13.07.2017



Результаты проведения лесопатологического обследования лесных насаждений за июль 20 17 г.
(месяц)

Субъект Российской Федерации Омская область Лесничество (лесопарк) Степное
Участковое лесничество Нововаршавское сельское Урочище (лесная дача) Победовское

Номер квартала	Номер выдела	Площадь выдела, га	Целевое назначение лесов	Категория защитных лесов	Номер лесопатологического выдела	Площадь лесопатологического выдела, га	Таксационная характеристика лесного насаждения							Число деревьев на пробе, шт.	Распределение деревьев по категориям состояния, % от запаса										Признаки повреждения деревьев	Доля поврежденных деревьев, %	Причина ослабления, повреждения	Подлежит рубке, %	Назначенные мероприятия	
							состав	попояс	возраст	средняя высота, м	средний диаметр, см	тип леса	полнота		фонитет	запас, куб. м/га	без признаков ослабления	ослабленные	сильно ослабленные	усыхающие	свежий сухостой	старый сухостой	свежий ветровал	старый ветровал					свежий бурелом	старый бурелом
1	2	7	8	9	10	11	12	13	14	15	16	17	18	19	20	21	22	23	24	25	26	27	28	29	30	31	32	33	34	
11	49	2,4	10Б	Б	58	16	20	рт	0,5	3	90	638	18	19	20	21	22	23	24	25	26	27	28	29	30	31	32	33	34	
																30	60	10	10					315	21	868	100	ССР	2,4	


ЛС* - леса расположенные в пустынных, полупустынных, лесостепных, лесотундровых зонах, степях, горах

По лесохозяйственному регламенту Степного лесничества Омской области все леса отнесены к Западно-Сибирскому подтаежно-лесостепному району лесостепной зоны

Показатели, не соответствующие таксационному описанию, отмечаются «*».

Исполнитель работ по проведению лесопатологического обследования:

Мастер на лесосеке Нововаршавского м/у САУ "Черлакский лесхоз"

Ф.И.О. Воронин С.В. Подпись 

Дата составления документа 13.07.2017 Телефон 8(38152)2-42-77

Ведомость перечета деревьев, назначенных в рубку

ВРЕМЕННАЯ ПРОБНАЯ ПЛОЩАДЬ № 4

Субъект Российской Федерации Омская область

Лесничество (лесопарк) Степное . Квартал 11 . Выдел 49 .

Площадь 2,4 га, _____ .

Номер очага вредных организмов _____ . Размер пробной площади 2,4 га.

Таксационная характеристика:

тип леса рт ; состав 10Б ; возраст 50 ; бонитет 3 ;

полнота 0,5 ; запас на га 90 ; возобновление нет .

Время и причина ослабления лесного насаждения:

2011/868 устойчивый низовой пожар высокой интенсивности 4-10 лет давности

Тип очага вредных организмов: эпизодический, хронический (подчеркнуть).

Фаза развития очага вредных организмов: начальная, нарастания численности, собственно

Состояние лесного насаждения, намечаемые мероприятия:

Листва отсутствует, прирост отсутствует

Повреждено в результате лесного пожара

Лесные насаждения утратили свои санитарно-гигиенические, оздоровительные и иные полезные функции. Выборочная рубка не сможет обеспечить замену на лесные насаждения, обеспечивающие сохранение целевого назначения защитных лесов и выполняемых ими полезныз функций. Необходимо проведение сплошной санитарной рубки.

Исполнитель работ по проведению лесопатологического обследования:

Мастер на лесосеке Нововаршавского м/у САУ "Черлакский лесхоз"

Ф.И.О. Воронин С.В. ; Подпись 

Дата составления документа 13.07.2017 Телефон 8(38152)2-42-77

ВЕДОМОСТЬ ПЕРЕЧЕТА ДЕРЕВЬЕВ

Порода: Береза

Ступени толщины см	Количество деревьев по категориям состояния, шт.																Всего	
	I	II	III	IV		V		VI			ветровал,			аварийные			шт.	в том числе подлежат рубке, %
				НЗ	З	НЗ	З	НЗ	З	О	НЗ	З	О	НЗ	З	О		
1	2	3	4	5	6	7	8	9	10	11	12	13	14	15	16	17	18	19
8						14		6									20	100
12				38		54		12									104	100
16				42		125		15									182	100
20				40		94		15									149	100
24				37		47		16									100	100
28				22		24											46	100
32				12		15											27	100
36						10											10	100
40																	0	
Итого, %	0	0	0	30	0	60	0	10	0	0	0	0	0	0	0	0	638	100

Порода:

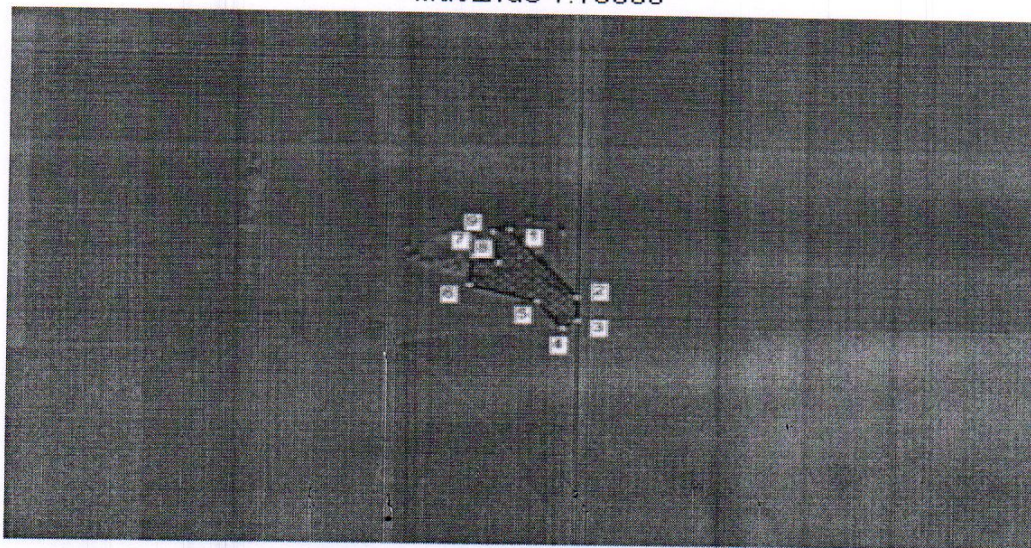
Ступени толщины см	Количество деревьев по категориям состояния, шт.																Всего	
	I	II	III	IV		V		VI			ветровал,			аварийные			шт.	в том числе подлежат рубке, %
				НЗ	З	НЗ	З	НЗ	З	О	НЗ	З	О	НЗ	З	О		
1	2	3	4	5	6	7	8	9	10	11	12	13	14	15	16	17	18	19
8																	0	
12																	0	
16																	0	
20																	0	
24																	0	
28																	0	
32																	0	
36																	0	
40																	0	
Итого, %																	0	

Примечание: НЗ- незаселенное,З-заселенное,О-отработанное вредителями.

Абрис участка

М 1:10 000

масштаб 1:10000




№ выдела	Ленты (круговой площадки) перечета				
	№ ленты (площадки)	длина, м	ширина, м	радиус, м	площадь, га
49	4	228	153	-	2,4

Номера точек	Координаты	Румбы линий	Длина, м
1-2	N54°4'9" E 074°28'0"	ЮВ 36°	192
2-3		ЮВ 1°	54
3-4		ЮЗ 53°	31
4-5		СЗ 34°	75
5-6		СЗ 73°	119
6-7		СВ 5°	67
7-8		ЮВ 70°	45
8-9		СЗ 8°	71
9-1		СВ 75°	28

Условные обозначения: — - границы участка
1,2 - номера точек
● - пробная площадь

Исполнитель работ по проведению лесопатологического обследования:
Мастер на лесосеке Нововаршавского м/у САУ "Черлакский лесхоз"

Ф.И.О. Воронин С.В. Подпись 

Дата составления документа 13.07.2017 Телефон 8(38152)2-42-77