


УТВЕРЖДАЮ:

Начальник Главного управления
лесного хозяйства Омской области



С.В. Максимов

Дата 26.10.2017 г.

Акт
лесопатологического обследования № 80

лесных насаждений Калачинского лесничества (лесопарка)
Омской области
(субъект Российской Федерации)

Способ лесопатологического обследования: 1. Визуальный
2. Инструментальный

Место проведения

Участковое лесничество	Урочище (дача)	Квартал (кварталы)	Выдел (выделы)	Площадь, га
Калачинское сельское	бывший совхоз им. «Куйбышева»	23	24	0,7

Лесопатологическое обследование проведено на общей площади 0,7 га.

2.4. Полнота лесного насаждения после уборки деревьев, подлежащих рубке, составит 0.
Критическая полнота для данной категории лесных насаждений составляет 0,3.

Так как Приказом Министерства природных ресурсов и экологии Российской Федерации от 18 августа 2014 года N 367 "Об утверждении Перечня лесорастительных зон Российской Федерации и Перечня лесных районов Российской Федерации" и лесохозяйственным регламентом Калачинского лесничества Омской области все леса лесничества отнесены к Западно-Сибирскому подтаежно-лесостепному району лесостепной зоны и в соответствии с подпунктом в п.2 Таблицы «Минимальные допустимые значения полноты, до которых назначаются выборочные санитарные рубки» Приказа Министерства природных ресурсов и экологии РФ №470 от 12.09.2016 г. в лесах расположенных в зеленых и лесопарковых зонах полнота составляет 0,3

ЗАКЛЮЧЕНИЕ

В соответствии с ч. 4 ст 17 ЛК РФ « В защитных лесах сплошные рубки осуществляются в случаях, если выборочные рубки не обеспечивают замену лесных насаждений, утрачивающих свои средообразующие, водоохранные, санитарно-гигиенические, оздоровительные и иные полезные функции, на лесные насаждения, обеспечивающие сохранение целевого назначения защитных лесов и выполняемых ими полезных функций»

С целью предотвращения негативных процессов или снижения ущерба от их воздействия назначено:

Участковое лесничество	Урочище (дача)	Квартал	Выдел	Площадь выдела, га	Вид мероприятия	Площадь мероприятия, га	Порода	Запас на выдел, куб. м	Крайние сроки проведения
Калачинское сельское	бывший совхоз им. «Куйбышева»	23	24	0,7	ССР	0,7	Б	194	2018

Ведомость перечета деревьев, назначенных в рубку, и абрис лесного участка прилагаются (приложение 2 и 3 к Акту).

Меры по обеспечению возобновления:

Создание лесных культур.

Мероприятия, необходимые для предупреждения повреждения или поражения смежных насаждений:
Проведение лесопатологического мониторинга в смежных насаждениях

Сведения для расчёта степени повреждения:

год образования старого сухостоя _____;

основная причина повреждения древесины Устойчивый низовой пожар 4-10 лет давности средней интенсивности.

Дата проведения обследований 15.08.2014г.

Исполнитель работ по проведению лесопатологического обследования:

Начальник участка САУ «Калачинский лесхоз»

Ф.И.О. Жуган Е.Е. Подпись 

* Раздел включается в акт в случае проведения лесопатологического обследования инструментальным способом.

Результаты проведения лесопатологического обследования лесных насаждений за август 20 17 г.
(месяц)

Субъект Российской Федерации Омская область . Лесничество (лесопарк) Калачинское .
Участковое лесничество Калачинское сельское . Урочище (лесная дача) бывший совхоз им. "Куйбышева" .

1	2	3	4	5	6	7	Таксационная характеристика лесного насаждения									17	Распределение деревьев по категориям состояния, % от запаса								29	30	31	32	Назначенные мероприятия					
							8	9	10	11	12	13	14	15	16		18	19	20	21	22	23	24	25					26	27	28	33	34	
23	24	0,7	защ	цен ные	1	0,7	10 *	Б Ос	45	18	20*	К *	0,6*	2	277*	409			10	50	30		10						329	100	867	100	ССР	0,7

Показатели, не соответствующие таксационному описанию, отмечаются «*».

Исполнитель работ по проведению лесопатологического обследования:

Ф.И.О. Жуган Е. Е. Подпись 

Дата составления документа _____ Телефон 8 (381 55) 21-246

Ведомость лесных участков с выявленными несоответствиями таксационным описаниям

Источник данных	Год проведения лесоустройства	Номер квартала	Номер выдела	Площадь выдела, га	Целевое назначение лесов	Категория защитных лесов	Номер лесопатологического выдела	Площадь лесопатологического выдела, га	Таксационная характеристика										Заложено пробных площадей	
									состав	порода	возраст, лет	средняя высота, м	средний диаметр, см	тип леса	тип условий местообразования	полнота	бонитет	запас, куб. м/га	количество, шт.	общая площадь, га
ТО	1980	23	24	0,7	защитные	ценные	1	0,7	9 1	Б Ос	45 40	18 17	16 18	к		0,8	2	160		
Ф	2017	23	24	0,7	защитные	ценные	1	0,7	10 +	Б Ос	45	18	20	к		0,6	2	277	1	0,7

Примечание:

ТО - таксационные описания

Ф - фактическая характеристика лесного насаждения

* - согласно лесохозяйственного регламента

Исполнитель работ по проведению лесопатологического обследования:

Ф.И.О. Жуган Е. Е. Подпись 

ВЕДОМОСТЬ ПЕРЕЧЕТА ДЕРЕВЬЕВ

Порода: береза

Ступени толщины см	Количество деревьев по категориям состояния, шт.																Всего деревьев по ступеням толщины	
	I	II	III	IV		V		VI			ветровал, бурелом			аварийные деревья			шт.	в том числе подлежат рубке, %
				НЗ	З	НЗ	З	НЗ	З	О	НЗ	З	О	НЗ	З	О		
1	2	3	4	5	6	7	8	9	10	11	12	13	14	15	16	17	18	19
8				4		8											12	100
12				39		22					5						66	100
16				24		25					9						58	100
20				25		16					12						53	100
24				19		12					10						41	100
28				32		17					2						51	100
32			9	31		12											52	100
36			20	11													31	100
40			5	5		1											11	100
44			4														4	100
48																		
52																		
Итого, %			10	50		30					10							

Порода: осина

Ступени толщины см	Количество деревьев по категориям состояния, шт.																Всего	
	I	II	III	IV		V		VI			ветровал,			аварийные			шт.	в том числе подлежат рубке, %
				НЗ	З	НЗ	З	НЗ	З	О	НЗ	З	О	НЗ	З	О		
1	2	3	4	5	6	7	8	9	10	11	12	13	14	15	16	17	18	19
																	0	100
12				1		1					3						5	100
16				5		3											8	100
20						3											3	100
24				3		2											5	100
28			2	4													6	100
32			1	2													3	100
36																		
40																		
44																		
Итого, %			10	50		30					10							

Ведомость перечета деревьев, назначенных в рубку

ВРЕМЕННАЯ ПРОБНАЯ ПЛОЩАДЬ № 1

Субъект Российской Федерации Омская область

Лесничество (лесопарк) Калачинское сельское . Квартал 23 . Выдел 24 .

Площадь 0,7 га, _____ .

Номер очага вредных организмов _____ . Размер пробной площади 0,7 га.

Таксационная характеристика:

тип леса к ; состав 10Б+Ос ; возраст 45 ; бонитет 2 ;

полнота 0,6 ; запас на га 277 ; возобновление Создание л/культур .

Время и причина ослабления лесного насаждения:

Устойчивый низовой пожар 4-10 лет давности средней интенсивности.

Тип очага вредных организмов: эпизодический, хронический (подчеркнуть).

Фаза развития очага вредных организмов: начальная, нарастания численности, собственно вспышка, кризис (подчеркнуть).

Состояние лесного насаждения, намечаемые мероприятия:

насаждение усыхает, рекомендуется проведение ССР


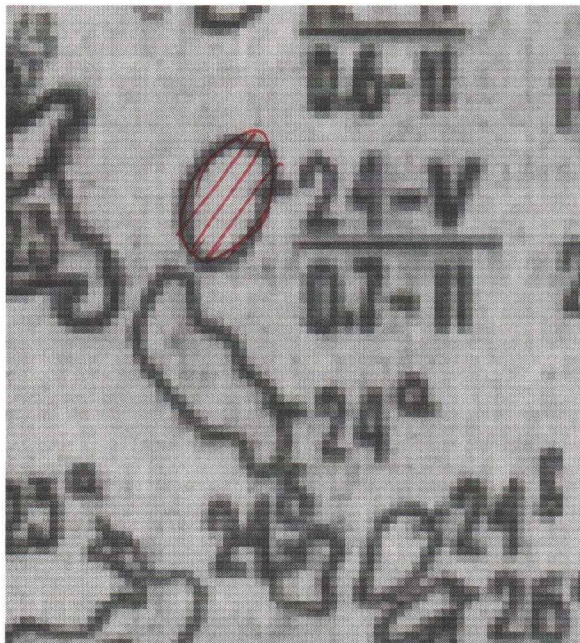
Исполнитель работ по проведению лесопатологического обследования:

Ф.И.О. Жуган Е. Е. Подпись 

Дата составления документа _____ Телефон 8(381)55-21-246

Абрис участка



М 1:10000



№ выдела	Ленты (круговой площадки) перече́та				
	№ ленты (площадки)	длина, м	ширина, м	радиус, м	площадь, га
24					0,7

Номера точек	Координаты		Румбы линий	Длина, м
	N	E		
0-1			СВ 86	3556
1	N55°07'42,65"	E74°20'00,47"	СЗ 43	21
2	N55°07'43,21"	E74°19'59,89"	СЗ 62	20
3	N55°07'43,64"	E74°19'58,98"	СВ 6	37
4	N55°07'44,76"	E74°19'59,60"	СЗ 43	8
5	N55°07'45,00"	E74°19'59,35"	СВ 7	50
6	N55°07'46,52"	E74°20'00,25"	СВ 72	59
7	N55°07'46,72"	E74°20'03,54"	ЮВ 65	28
8	N55°07'46,17"	E74°20'04,83"	ЮЗ 17	35
9	N55°07'45,19"	E74°20'03,88"	ЮЗ 48	9
10	N55°07'45,04"	E74°20'03,42"	ЮВ 60	10
11	N55°07'44,84"	E74°20'03,81"	ЮВ 9	58
12	N55°07'43,09"	E74°20'02,63"	ЮЗ 58	40

Условные обозначения:

-  - Площадь участка, назначенная под ЛПО
-  - Пробная площадка

Исполнитель работ по проведению лесопатологического обследования:

Ф.И.О. Жуган Е. Е. Подпись 
Дата составления документа _____ Телефон 8 (381) 55-21-246