

Форма

УТВЕРЖДАЮ:

Первый заместитель начальника
Главного управления лесного хозяйства
Омской области

 О.Н.Шарапова
Дата 16 АПР 2018

**Акт
лесопатологического обследования № 79**

лесных насаждений Крутинского лесничества (лесопарка)
Омской области
(субъект Российской Федерации)

Способ лесопатологического обследования: 1. Визуальный
2. Инструментальный

Место проведения

Участковое лесничество	Урочище (дача)	Квартал (кварталы)	Выдел (выделы)	Площадь, га
Крутинское сельское	«бывший совхоз «Крутинский»»	2	67а (967**)	0,2

**№ выдела по реестру ГЛПМ ФБУ «Рослесзащита»

Лесопатологическое обследование проведено на общей площади 0,2 га.

Согласовано:

Начальник отдела Крутинское лесничество



С.М.Ильченко



2. Инструментальное обследование лесного участка.*

2.1. Фактическая таксационная характеристика лесного насаждения соответствует (не соответствует) (нужное подчеркнуть) таксационному описанию. Причины несоответствия:

Лесоустройство 1985

Ведомость лесных участков с выявленными несоответствиями таксационным описаниям приведена в приложении 1 к Акту.

2.2. Состояние насаждений: с нарушенной устойчивостью

с утраченной устойчивостью

причины повреждения:

868/устойчивый низовой пожар 4-10 летней давности высокой интенсивности

Заселено (отработано) стволовыми вредителями:

Вид вредителя	Порода	Встречаемость (% заселённых деревьев)	Степень заселения лесного насаждения (слабая, средняя, сильная)

Повреждено огнём:

Вид пожара	Порода	Состояние корневых лап		Состояние корневой шейки		Подсушивание луба	
		процент повреждённых огнём корней	процент деревьев с данным повреждением	ожог корневой шейки по окружности (1/4; 2/4; 3/4; более 3/4)	процент деревьев с данным повреждением	по окружности (1/4; 2/4; 3/4; более 3/4)	процент деревьев с данным повреждением
Низовой высокой интенсивности	Береза			3/4	100	3/4	100

Поражено болезнями:

Вид болезни	Порода	Встречаемость (% поражённых деревьев)	Степень поражения лесного насаждения (слабая, средняя, сильная)

2.3. Выборке подлежат 100 % деревьев,

в том числе:

ослабленных _____ % (причины назначения) _____ ;

сильно ослабленных _____ % (причины назначения) _____ ;

усыхающих _____ % (причины назначения) _____ ;

свежего сухостоя 80 % (причины назначения) *868/устойчивый низовой пожар 4-10 летней давности высокой интенсивности*

в том числе: свежего ветровала _____ %;

свежего бурелома _____ %;

старого ветровала _____ %; (причины назначения)

в том числе: старого бурелома _____ %;

старого сухостоя 20 % (причины назначения) *868/устойчивый низовой пожар 4-10 летней давности высокой интенсивности*

аварийных _____ %.

2.4. Полнота лесного насаждения после уборки деревьев, подлежащих рубке, составит 0,0.
 Критическая полнота для данной категории лесных насаждений составляет 0,3.

ЗАКЛЮЧЕНИЕ

С целью предотвращения негативных процессов или снижения ущерба от их воздействия назначено:

Участковое лесничество	Урочище (дача)	Квартал	Выдел	Площадь выдела, га	Вид мероприятия	Площадь мероприятия, га	Порода	Запас на выдел, куб. м	Крайние сроки проведения
Крутинское сельское	«бывший совхоз «Крутинский»»	2	67а (967**)	0,2	ССР	0,2	Береза	22	12.2018г.

**№ выдела по реестру ГЛПМ ФБУ «Рослесзащита»

Ведомость перечета деревьев, назначенных в рубку, и абрис лесного участка прилагаются (приложение 2 в 3 к Акту).

Материалы о лесном пожаре не могут быть предоставлены, так как срок хранения истёк.

Меры по обеспечению возобновления:

Естественное зарастивание

Мероприятия, необходимые для предупреждения повреждения или поражения смежных насаждений:

Мониторинг смежных насаждений

Сведения для расчёта степени повреждения:

год образования старого сухостоя 2015 ;


основная причина повреждения древесины 868/устойчивый низовой пожар 4-10 летней давности высокой интенсивности

Дата проведения обследований 14.09.2017

Исполнитель работ по проведению лесопатологического обследования:

Инженер по лесосырьевым ресурсам САУ «Крутинский лесхоз»

Ф.И.О. Дмитриченко Л.В.

Подпись 

* Раздел включается в акт в случае проведения лесопатологического обследования инструментальным способом.

Приложение 1
к акту лесопатологического обследования

Ведомость лесных участков с выявленными несоответствиями таксационным описаниям

Источник данных	Год проведения лесопроизводства	Номер квартала	Номер выдела	Площадь выдела, га	Целевое назначение лесов	Категория защитных лесов	Номер лесопатологического выдела	Площадь лесопатологического выдела, га	Таксационная характеристика										Заложено пробных площадей			
									состав	порода	возраст, лет	средняя высота, м	средний диаметр, см	тип леса	тип условий	местопроизрастания	полнота	бонитет	запас, куб. м/га	количество, шт.	общая площадь, га	
ТО	1985	2	67а	0,2	Э	-	67а	0,2	10Б+Ос	Б	35	14	16	Рг				0,7	2	90	1	0,2
Ф	2017	2	67а(967**)	0,2	Э	-	67а(967**)	0,2	10	Б	55	16	24	Рг				0,7	2	110	1	0,2

** № выдела по реестру ГЛШМ ФБУ «Рослесзащита»

Примечание:

ТО - таксационные описания

Ф - фактическая характеристика лесного насаждения

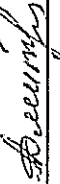
Исполнитель работ по проведению лесопатологического обследования:

Инженер по лесосырьевым ресурсам САУ "Крутинский лесхоз"

Ф.И.О.

Дмитриченко Л.В.

Подпись



14.09.2017

Результаты проведения лесопатологического обследования лесных насаждений за сентябрь 20 17 г.
(месяц)

Субъект Российской Федерации
Участковое лесничество

ГУЛХ по Омской области
Крутинское сельское

Лесничество (лесопарк)
Урочище (лесная дача)

Крутинское
"бывший" совхоз "Крутинский"

№ квартала	№ участка	Площадь участка, га	Целевое назначение лесов	Категория защитных лесов	№ участка лесопатологического участка	Площадь лесопатологического участка, га	Таксационная характеристика лесного насаждения										Число деревьев на проб, шт.	Распределение деревьев по категориям состояния, % от запаса										Итого поврежденных деревьев	Доля поврежденных деревьев, %	Причина ослабления, повреждения	Поврежден рубок, %	Назначение		
							состояние	порада	возраст	средняя высота, м	средний диаметр, см	тип леса	полнота	воинтер	запас, куб. м/га	без признаков ослабления		ослабленные	усыхающие	свежий сухой	старый сухой	свежий ветровал	старый ветровал	свежий дураком	старый дураком	анархичные деревья								
1	2	3	4	5	6	7	8	9	10	11	12	13	14	15	16	17	18	19	20	21	22	23	24	25	26	27	28	29	30	31	32	33	34	
2	67а (967**)	0,2	Э	Б	55*	16*	16*	24	17*	0,7	2	110*	104	80	20	20	20	20	20	20	20	20	20	20	20	20	20	20	20	20	20	20	20	
																	114/104/329	100	868	100	ССР	0,2											вид	назначение, га

** № выдела по реестру ГЛПМ ФБУ «Рослесзащита»

Показатели, не соответствующие таксационному описанию, отмечаются «*».

Исполнитель работ по проведению лесопатологического обследования:
Инженер по лесосырью ресурсам САУ "Крутинский лесхоз"

Ф.И.О. _____ Подпись

Дмитриченко Л.В.

Дата составления документа

14.09.2017

Телефон

8(381-67)2-11-43

Ведомость перечета деревьев, назначенных в рубку

ВЕДОМОСТЬ ПЕРЕЧЕТА ДЕРЕВЬЕВ

Порода: Берёза

Степени толщи ны см	Количество деревьев по категориям состояния, шт.																Всего		
	I	II	III	IV		V		VI			ветровал,			аварийные			шт.	в том числе подлежат рубке, %	
				НЗ	З	НЗ	З	НЗ	З	О	НЗ	З	О	НЗ	З	О			
1	2	3	4	5	6	7	8	9	10	11	12	13	14	15	16	17	18	19	
8																		0	
12																		0	
16						4		1										5	100%
20						9		3										12	100%
24						29		5										34	100%
28						25		7										32	100%
32						14		2										16	100%
36						2		3										5	100%
	0	0	0	0	0	83	0	21	0	0	0	0	0	0	0	0	0	104	
Итого, %	0	0	0	0	0	80	0	20	0	0	0	0	0	0	0	0	0	100	100%

Порода:

Степени толщи ны	Количество деревьев по категориям состояния, шт.																Всего		
	I	II	III	IV		V		VI			ветровал,			аварийные			шт.	в том числе подлежат рубке,	
				НЗ	З	НЗ	З	НЗ	З	О	НЗ	З	О	НЗ	З	О			
1	2	3	4	5	6	7	8	9	10	11	12	13	14	15	16	17	18	19	
																		0	
																		0	
																		0	
																		0	
																		0	
																		0	
																		0	
	0	0	0	0	0	0	0	0	0	0	0	0	0	0	0	0	0	0	
Итого, %																			

Порода:

Степени толщи ны	Количество деревьев по категориям состояния, шт.																Всего		
	I	II	III	IV		V		VI			ветровал,			аварийные			шт.	в том числе подлежат рубке,	
				НЗ	З	НЗ	З	НЗ	З	О	НЗ	З	О	НЗ	З	О			
1	2	3	4	5	6	7	8	9	10	11	12	13	14	15	16	17	18	19	
																		0	
																		0	
																		0	
																		0	
																		0	
																		0	
																		0	
	0	0	0	0	0	0	0	0	0	0	0	0	0	0	0	0	0	0	
Итого, %																			

Примечание: НЗ - незаселенное, З - заселенное, О - отработанные вредителями.

Ведомость перечета деревьев, назначенных в рубку

ВРЕМЕННАЯ ПРОБНАЯ ПЛОЩАДЬ № 1

Субъект Российской Федерации ГУЛХ по Омской области

Лесничество (лесопарк) Крутинское. Квартал 2. Выдел 67а(967**)

Площадь 0,2 га, _____

Номер очага вредных организмов _____ . Размер пробной площади 0,2 га.

Таксационная характеристика:

тип леса Рт; состав 10Б; возраст 55; бонитет 2;

полнота 0,7; запас на га 110; возобновление нет

Время и причина ослабления лесного насаждения:

868 устойчивый низовой пожар 4-10 летней давности высокой интенсивности 2010г

Тип очага вредных организмов: эпизодический, хронический (подчеркнуть).

Фаза развития очага вредных организмов: начальная, нарастания численности, собственно

Состояние лесного насаждения, намечаемые мероприятия:

Листва частично отсутствует, прирост отсутствует

Повреждено в результате: устойчивый низовой пожар 4-10 летней давности высокой интенсивности

Лесные насаждения утратили свои санитарно-гигиенические, оздоровительные и иные полезные

функции. Выборочная рубка не сможет обеспечить замену на лесные насаждения, обеспечивающие

сохранение целевого назначения защитных лесов и выполняемых ими полезных функций.

Необходимо проведение сплошной санитарной рубки.

** № выдела по реестру ГЛПМ ФБУ «Рослесзащита»

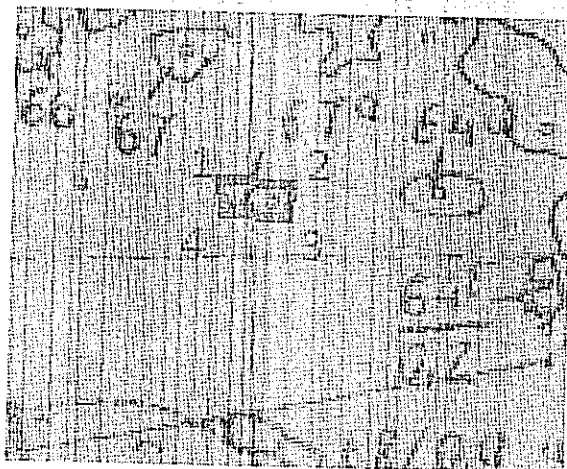
Исполнитель работ по проведению лесопатологического обследования:

Инженер по лесосрьевым ресурсам САУ "Крутинский лесхоз"

Ф.И.О. Дмитриченко Л.В. Подпись Л.В. Дмитриченко

Дата составления документа 14.09.2017 Телефон 8(381-67)2-11-43

Абрис участка



№ выдела	Ленты (круговой площадки) перечета				
	№ ленты (площадки)	длина, м	ширина, м	радиус, м	площадь, га
67а(967**)	1	100	20	-	0,2

Номера точек	Координаты	Румбы линий	Длина, м
1-2	N 55°59'6 E 71°36'14	3 90°	100
2-3		ЮЗ 84°	20
3-4		СВ 2°	100
4-1		СВ 85°	20

** № выдела по реестру ГЛПМ ФБУ «Рослесзащита»

Условные обозначения: — - границы участка
1,2 - номера точек
□ - пробная площадь

Исполнитель работ по проведению лесопатологического обследования:
Инженер по лесосырьевым ресурсам САУ "Крутинский лесхоз"

Ф.И.О. Дмитриченко Л.В.

Подпись *Л.В. Дмитриченко*

Дата составления
документа

14.09.2017

Телефон

8(381-67) 2-11-45

Утверждаю : Начальник отделаКрутинское лесничество -

(должность)

главный лесничий

(фамилия, имя, отчество)

С.М.Ильченко

(подпись)

Акт № 29

несоответствия данных государственного лесного реестра натурному обследованию

Р.п.Крутинка

(населенный пункт)

14.09.2017 г.

(дата)

Я, инженер по лесосырьевым ресурсам САУ «Крутинский лесхоз»
Л.В. Дмитриченкова ; мастера на лесосеке Крутинского мастерского участка
В.Н.Ровкин в присутствии главного специалиста Крутинского лесничества
Д.А.Сулла

(Ф.И.О., должности и наименования организаций лиц, проводивших обследование)

провели натурное обследование лесного участка, в целях:
установления несоответствий, данных государственного лесного реестра
натуральному обследованию.

При обследовании уточнены данные лесного реестра и установлено:

1. Участок расположен в лесах Крутинского сельского участкового лесничества,
в кварталах № 2 выделах 67а (967)

Субъект Российской Федерации Омская областьМуниципальный район Крутинский1. Подразделение лесов по целевому назначению Эксплуатационные

2. Категория защитных лесов _____

3. Общая площадь участка 0,2 га,

в том числе:

лесных земель 0,2 гаиз них: покрытых лесной растительностью 0,2 га

не покрытых лесом - _____ га

в том числе несомкнувшихся лесных культур - _____ га

нелесных земель - _____ га

из них: пашни - _____ га

сенокосов - _____ га

пастбищ - _____ га

вод - _____ га

прочих земель - _____ га.

4. Таксационное описание по материалам государственного лесного реестра:

Наименование лесничества	№ квартала	№ выдела	Площадь, га	Состав насаждения	Класс возраста ----- возраст, лет	Бонитет	Высота	Полнота	Общий запас древесины, куб. м
Крутинское сельское	2	67а (967)	0,2	10Б+Ос	4/35	2	14	0,7	18
Итого			0,2						18

5. Таксационное описание по результатам обследования:

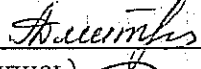
Наименование лесничества	№ квартала	№ выдела	Площадь, га	Состав насаждения	Класс возраста ----- возраст, лет	Бонитет	Высота	Полнота	Общий запас древесины, куб. м
Крутинское сельское	2	67а (967)	0,2	10Б	6/55	2	16	0,7	22
Итого			0,2						22

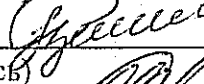
6. Участок не имеет особо защитное значение, выражающееся в следующем:
(имеет или не имеет)


7. Лесохозяйственные особенности участка _____

8. При составлении акта сделаны следующие замечания и предложения

Лица, проводившие обследование:

Л.В. Дмитриченкова 
(Ф.И.О., подпись)

В.Н. Ровкин 
(Ф.И.О., подпись)

Д.А. Сулла 
(Ф.И.О., подпись)

