


УТВЕРЖДАЮ:

Первый заместитель начальника
Главного управления лесного
хозяйства Омской области

 О.Н.Шарапова

Дата

26.09.2018

Акт
лесопатологического обследования № 69
лесных насаждений **Черлакского** лесничества (лесопарка)
Омская область (субъект РФ)

Способ лесопатологического обследования: 1. Визуальный
2. Инструментальный

Место проведения

Участковое лесничество	Урочище (дача)	Квартал (кварталы)	Выдел (выделы)	Площадь, га
Черлакское сельское	б/с Коммунист	7	28	1,3

Лесопатологическое обследование проведено на общей площади 1,3га.

2. Инструментальное обследование лесного участка.*

2.1. Фактическая таксационная характеристика лесного насаждения соответствует (не соответствует) (нужное подчеркнуть) таксационному описанию. Причины несоответствия:

Лесоустройство 1980года

Ведомость лесных участков с выявленными несоответствиями таксационным описаниям приведена в приложении 1 к Акту.

2.2. Состояние насаждений: с нарушенной устойчивостью

с утраченной устойчивостью

причины повреждения: 873/ Насаждение повреждено устойчивым, низовым пожаром текущего года. Наблюдается интенсивное усыхание древостоя.

Заселено (отработано) стволовыми вредителями:

Вид вредителя	Порода	Встречаемость (% заселённых деревьев)	Степень заселения лесного насаждения (слабая, средняя, сильная)

Повреждено огнём:

Вид пожара	Порода	Состояние корневых лап		Состояние корневой шейки		Подсушивание луба	
		процент повреждённых огнём корней	процент деревьев с данным повреждением	ожог корневой шейки по окружности (1/4; 2/4; 3/4; более 3/4)	процент деревьев с данным повреждением	по окружности (1/4; 2/4; 3/4; более 3/4)	процент деревьев с данным повреждением
Устойчивый, низовой	береза	100	100	100	100	100	100

Поражено болезнями:

Вид болезни	Порода	Встречаемость (% поражённых деревьев)	Степень поражения лесного насаждения (слабая, средняя, сильная)

2.3 Выборке подлежит 100 % деревьев

в том числе :

ослабленных _____ 10 % (причины назначения) 873/ Насаждение повреждено устойчивым, низовым пожаром текущего года. Наблюдается интенсивное усыхание древостоя.
 сильно ослабленных _____ 50% (причины назначения) 873/ Насаждение повреждено устойчивым, низовым пожаром текущего года. Наблюдается интенсивное усыхание древостоя.
 _____ 30% (причины назначения) 873/ Насаждение повреждено устойчивым, низовым пожаром текущего года. Наблюдается интенсивное усыхание древостоя.
 свежего сухостоя _____ 5% (причины назначения) 873/ Насаждение повреждено устойчивым, низовым пожаром текущего года. Наблюдается интенсивное усыхание древостоя.

свежего бурелома _____ % (причины назначения) _____;

старого ветровала _____ % (причины назначения) _____;

в том числе : старого бурелома _____ % (причины назначения) _____;

старого сухостоя _____ % (причины назначения) _____;

аварийных _____ % (причины назначения) _____;

2.4. Полнота лесного насаждения после уборки деревьев, подлежащих рубке, составит 0.
Критическая полнота для данной категории лесных насаждений составляет 0,3.

Так как по лесохозяйственному регламенту Черлакского лесничества Омской области все леса отнесены к Западно-Сибирскому подтаежно-лесостепному району лесостепной зоны и в соответствии с подпунктом в п. 3 Таблицы «Минимальные допустимые значения полноты, до которых назначаются выборочные санитарные рубки» Приказа Министерства природных ресурсов и экологии РФ № 470 от 12.09.2016г. в лесах, расположенных в пустынных, полупустынных, лесостепных и малолесных горных территориях, составляет 0,3.

ЗАКЛЮЧЕНИЕ

В соответствии с ч. 4 ст 17 ЛК РФ « В защитных лесах сплошные рубки осуществляются в случаях, если выборочные рубки не обеспечивают замену лесных насаждений, утрачивающих свои средообразующие, водоохранные, санитарно-гигиенические, оздоровительные и иные полезные функции, на лесные насаждения, обеспечивающие сохранение целевого назначения защитных лесов и выполняемых ими полезных функций»

С целью предотвращения негативных процессов или снижения ущерба от их воздействия назначено:

Участковое лесничество	Урочище (дача)	Квартал	Выдел	Площадь выдела, га	Вид мероприятия	Площадь мероприятия, га	Порода	Запас на выдел, куб. м	Крайние сроки проведения
Черлакское сельское	б/с «Коммунист»	7	28	1,3	ССР	1,3	Береза	156	12.2018г.

Ведомость перечета деревьев, назначенных в рубку, и абрис лесного участка прилагаются (приложение 2 и 3 к Акту).

Меры по обеспечению возобновления:

Искусственное лесовосстановление

Мероприятия, необходимые для предупреждения повреждения или поразжения смежных насаждений:

Мониторинг смежных насаждений

Сведения для расчёта степени повреждения:

год образования старого сухостоя _____;

основная причина повреждения
древесины 873/ Насаждение повреждено
устойчивым, низовым пожаром текущего
года. Наблюдается интенсивное усыхание
древостоя.

Дата проведения обследований 26.04.2017г

Исполнитель работ по проведению лесопатологического обследования:

Ф.И.О. Березникова О.С. Подпись 

Ведомость лесных участков с выявленными несоответствиями таксационным описаниям

Источник данных	Год проведения лесоустройства	Номер квартала	Номер выдела	Площадь выдела, га	Целевое назначение лесов	Категория защитных лесов	Номер лесопатологического выдела	Площадь лесопатологического выдела, га	Таксационная характеристика										Заложено пробных площадей			
									состав	порода	возраст, лет	средняя высота, м	средний диаметр, см	тип леса	тип условий местообразования	полнота	бонитет	запас, куб. м/га	количество, шт.	общая площадь, га		
ТО	1980	7	28	1,3	защитные	леса расположенные в пустынных, полупустынных, лесостепных, лесотундровых зонах, степях, горах	1	1,3	10Б	Б	35	15	16	ЗЛ	ЗЛ	0,6	2	90	1	1,3		
Ф	2017	7	28	1,3			1	1,3	10Б	Б	60	17	20	рт	рт	0,7	3	120	1	1,3		

Примечание:

ТО - таксационные описания

Ф - фактическая характеристика лесного насаждения


Исполнитель работ по проведению лесопатологического обследования:

Мастер на лесосеке САУ " Черлакский лесхоз" Иртышский мастерский участок

Ф.И.О.

Березникова О.С.

Подпись



Результаты проведения лесопатологического обследования лесных насаждений за 11/016 20 17 г.
(месяц)


Субъект Российской Федерации Омская область Лесничество (лесопарк) Черлакское
Участковое лесничество Черлакское сельское Урочище (лесная дача) б.с. Коммунист

Номер квартала	Номер выдела	Площадь выдела, га	Целевое назначение лесов	Категория защитных лесов	Номер лесопатологического выдела	Площадь лесопатологического выдела, га	Таксационная характеристика лесного насаждения										Число деревьев на пробе, шт.	Распределение деревьев по категориям состояния, % от запаса								Признаки повреждения деревьев	Доля поврежденных деревьев, %	Причина ослабления, повреждения	Подлежит рубке, %	Назначенные мероприятия			
							состав	порода	возраст	средняя высота, м	средний диаметр, см	тип леса	полнота	бонитет	запас, куб. м/га	без признаков ослабления		ослабленные	сильно ослабленные	усыхающие	свежий сухой	старый сухой	свежий ветровал	старый ветровал	свежий бурелом					старый бурелом	аварийные деревья	вид	площадь, га
1	2	3	4	5	6	7	8	9	10	11	12	13	14	15	16	17	18	19	20	21	22	23	24	25	26	27	28	29	30	31	32	33	34
7	28	1,3	3	лс*	1	1,3	10Б	Б	60*	17*	20*	рт*	0,7*	3*	120*	252	5	10	50	30	5							312	100	873	100	ССР	1,3

лс* леса расположенные в полупустынных, лесостепных, лесотундровых зонах, степях, горах

Показатели, не соответствующие таксационному описанию, отмечаются «*».

Исполнитель работ по проведению лесопатологического обследования:

Мастер на лесосеке САУ "Черлакский лесхоз" Иртышский мастерский участок
Ф.И.О. Берзникова О.С. Подпись 


Дата составления документа 26.07.2017 Телефон 8(38153)2-23-95

Ведомость перечета деревьев, назначенных в рубку

ВРЕМЕННАЯ ПРОБНАЯ ПЛОЩАДЬ № _____

Субъект Российской Федерации Омская область
Лесничество (лесопарк) Черлакское . Квартал 7 . Выдел 28
Площадь 1,3 га,
Номер очага вредных организмов _____ . Размер пробной площади 1,3 га.
Таксационная характеристика:
тип леса _____ рт _____ ; состав 10Б О ; возраст 60 ; бонитет 3 ;
полнота 0,7 ; запас на га 120 ; возобновление _____
Время и причина ослабления лесного насаждения:
873/Устойчивый низовой пожар текущего года высокой интенсивности, 2017г.

Тип очага вредных организмов: эпизодический, хронический (подчеркнуть).
Фаза развития очага вредных организмов: начальная, нарастания численности, собственно
вспышка, кризис (подчеркнуть).
Состояние лесного насаждения, намечаемые мероприятия:
усыхающие, сильно ослабленные деревья, образование свежего сухостоя.
насаждение повреждено низовым устойчивым пожаром 2017 года
требуется сплошная санитарная рубка

Исполнитель работ по проведению лесопатологического обследования:
Мастер на лесосеке САУ "Черлакский лесхоз" Иртышский мастерский участок
Ф.И.О. Березникова О.С. Подпись 

Дата составления документа 26.04.2017 Телефон 8(38153)2-23-95

ВЕДОМОСТЬ ПЕРЕЧЕТА ДЕРЕВЬЕВ

Порода: Береза

Ступени толщины см	Количество деревьев по категориям состояния, шт.																Всего деревьев по ступеням толщины		
	I	II	III	IV		V		VI			ветровал, бурелом			аварийные деревья			шт.	в том числе подлежат рубке, %	
				НЗ	З	НЗ	З	НЗ	З	О	НЗ	З	О	НЗ	З	О			
1	2	3	4	5	6	7	8	9	10	11	12	13	14	15	16	17	18	19	
8																			100
12	1	4	10	2	1													22	100
16	2	1	9	3	1													38	100
20		1	10	2														51	100
24	2	1	3	5														50	100
28		1	8	9	2													28	100
32		2	10	9	1													21	100
36 и более																		42	100
Итого, %	5	10	50	30	5													252	100


Порода:

Ступени толщины см	Количество деревьев по категориям состояния, шт.																Всего деревьев по ступеням толщины		
	I	II	III	IV		V		VI			ветровал, бурелом			аварийные деревья			шт.	в том числе подлежат рубке, %	
				НЗ	З	НЗ	З	НЗ	З	О	НЗ	З	О	НЗ	З	О			
1	2	3	4	5	6	7	8	9	10	11	12	13	14	15	16	17	18	19	
Итого, %																			

Примечание: НЗ - незаселенное, З - заселенное, О - отработанное вредителями.

Абрис участка

М 1:10000



№ выдела	Ленты (круговой площадки) перечета				
	№ ленты (площадки)	длина, м	ширина, м	радиус, м	площадь, га
28	1	198	92		1,3

Номера точек	Координаты	Румбы линий	Длина, м
1-2	X=74°31'03; Y=54°25'25	ЮВ 66,5	66,7
2-3		ЮЗ 25,5	90,8
3-4		ЮВ 82,0	49,9
4-5		ЮЗ 28,5	24,6
5-6		СЗ 89,5	54,3
6-7		ЮЗ 83,0	113,0
7-8		СЗ 54,5	96,3
8-9		СВ 7,5	96,8
9-10		ЮВ 32,0	73,7
10-11		СВ 60,5	52,1
11-12		ЮВ 49,5	51,3
12-1		СВ 26,5	121,2

Условные обозначения: — - границы участка
1,2 - номера точек
□ - пробная площадь

Исполнитель работ по проведению лесопатологического обследования:

Ф.И.О. Березникова О.С. Подпись *О.С.*

Дата составления документа 26.04.2014 Телефон 8-(38153)-2 23 95

Утверждаю: Начальник отдела
«Черлакское лесничество»-главный лесничий


(должность)

М.Н.Седаш

(фамилия, имя, отчество)

(подпись)

М.П.



Акт №

несоответствия данных государственного лесного реестра натурному обследованию

Р.п. Черлак

(населенный пункт)

26.07.2017г.

(дата)

Я, заместитель начальника отдела Черлакское лесничество, Главного управления лесного хозяйства Омской области, Д.П.Жевнодей и инженер по лесосырьевым ресурсам специализированного автономного учреждения Омской области Черлакский лесхоз Бородихина Л.Г.

(Ф.И.О., должности и наименования организаций лиц, проводивших обследование)

провели натурное обследование лесного участка, в целях:

Установления несоответствий, данных государственного лесного реестра натурному обследованию

При обследовании уточнены данные лесного реестра и установлено:

Участок расположен в лесах Черлакского сельского участкового лесничества
в кварталах № 7,12 выделах №116,25,28,6,7

Субъект Российской Федерации Омская область

Муниципальный район Черлакский

1. Подразделение лесов по целевому назначению Защитные

2. Категория защитных лесов Зеленые зоны

3. Общая площадь участка 9,2га

в том числе:

лесных земель 9,2га

из них: покрытых лесной растительностью 9,2га

не покрытых лесом _____ га

в том числе несомкнувшихся лесных культур _____ га

нелесных земель _____ га

из них: пашни _____ га

сенокосов _____ га

пастбищ _____ га

вод _____ га

прочих земель _____ га.

4. Таксационное описание по материалам государственного лесного реестра:

Наименование лесничества	№ квартала	№ выдела	Площадь, га	Состав насаждения	Класс возраста ----- возраст, лет	Бонитет	Полнота	Общий запас древесины, куб. м
Черлакского	12	6	2,7	10Б	30	3	07	70
сельского	12	7	1,3	10Б	30	2	07	80
	7	11Б	3,2	10Б	35	2	08	110
б/с Коммунист	7	25	0,7	10Б	35	2	08	130
	7	28	1,3	10Б	35	2	06	90
Итого:			9,2					480

5. Таксационное описание по результатам обследования


Наименование лесничества	№ квартала	№ выдела	Площадь, га	Состав насаждения	Класс возраста ----- возраст, лет	Бонитет	Полнота	Общий запас древесины, куб. м
Черлакского	12	6	2,7	10Б	60	3	04	70
сельского	12	7	1,3	10Б	55	3	06	100
	7	11Б	3,2	10Б	55	3	06	120
б/с Коммунист	7	25	0,7	10Б	50	3	07	110
	7	28	1,3	10Б	60	3	07	120
Итого:			9,2					520


6. Участок _____ не имеет _____ особо защитное значение, выражающееся в следующем:
(имеет или не имеет)

7. Лесохозяйственные особенности участка _____

8. При составлении акта сделаны следующие замечания и предложения _____

Лица, проводившие обследование:

А.Т. Бородин 
(Ф.И.О., подпись)

Д.П. Жевнодей 
(Ф.И.О., подпись)

и / 69

Приложение № 8
к государственному заданию
САУ «Черлакский лесхоз»
на 2017 год и на плановый
период 2018 и 2019 годов

Карточка учета лесного пожара № 24 / 08

Географические координаты 54° 25' 47 с.ш.; 74° 30' 16 в.д.
Азимут 18° и удаление 4,2км от ближайшего населённого пункта село «Соляное»
(градусы, минуты, секунды)

Лесничество Черлакское
участковое лесничество Черлакское сельское, б/с «Октябрьский»
квартал №, 28 выдел № 4а
б/с «Коммунист»
квартал №, 7 выдел № 25,26,27,28
наименование ближайшего населенного пункта, расстояние км: 4,2км. от

населённого пункта села «Крупское»
дата, время обнаружения 01.05.2017г. время 15ч.-30мин.
площадь обнаружения: 1,5га.
способ обнаружения: (авиация, ПНВ, лесная охрана, население) Лесная охрана

дата и время ликвидации: 01.05.2017г. время 20ч.-00мин
вид пожара низовой-беглый, слабой интенсивности
причина пожара с земель иных категорий
состав насаждения 10Б
возраст 65лет.

площадь ликвидации: всего 4,9 га; в том числе лесная 4,9га
лесная покрытая лесной растительностью: _____ га;
непокрытая лесной растительностью _____ га;
нелесная _____ га;
пройдено по лесным культурам _____ га; погубло лесных культур _____ га;
работало на тушении пожара (людей, техники): 8 чел., 1 тр-ор МТЗ-82
с плугом ПКЛ-70, 1а/моб. «УАЗ», 1а/моб. «НИВА»
из них привлеченные _____
выявлено нарушителей ГПБ _____
выявлено виновников лесного пожара _____
передано в следственные органы (дата) _____ ущерб (тыс. руб.) _____

ИНФОРМАЦИЯ О ДЕЙСТВУЮЩЕМ ПОЖАРЕ

дата	состояние пожара	площадь пожара		пройдено по л/к	погубло л/к	работает		требуется дополнительно	
		лесная	нелесная			людей	техники	людей	техники

Информацию подготовил
Инженер ЛСР Бородихина Л.Г.

Информацию передал