

УТВЕРЖДАЮ:

Должность первый заместитель начальника
Главного управления лесного хозяйства Омской области
Ф.И.О. Шарапова О.Н.
Дата 14.11.2017 г.

**Акт
лесопатологического обследования № 438**

лесных насаждений Омского лесничества (лесопарка)
Омской области (субъект Российской Федерации)

Способ лесопатологического обследования:

1. Визуальный

2. Инструментальный

Место проведения

Участковое лесничество	Урочище (дача)	Квартал (кварталы)	Выдел (выделы)	Площадь, га
Омское		17	48	8,2

Лесопатологическое обследование проведено на общей площади 8,2 га.

2. Инструментальное обследование лесного участка.

2.1. Фактическая таксационная характеристика лесного насаждения не соответствует таксационному описанию.

Причины несоответствия: Неоднородный по характеристикам выдел

Ведомость лесных участков с выявленными несоответствиями таксационным описаниям приведена в приложении 1 к Акту.

2.2. Состояние насаждений: **с нарушенной устойчивостью**
с утраченной устойчивостью

V

Причины повреждения: Устойчивый низовой пожар 4-10 летней давности высокой интенсивности
Воздействия сильных ветров текущего года, повлекшие наклон > 10°, изгиб или вывал деревьев
Воздействия шквалистых и ураганных ветров текущего года, повлекшие слом стволов деревьев

Заселено (отработано) стволовыми вредителями:

Вид вредителя	Порода	Встречаемость в насаждении (% заселенных (отработанных) деревьев)	Степень заселения (слабая, средняя, сильная) по насаждению
1	2	3	4

Повреждено огнем:

Порода	Вид пожара	Состояние корневых лап		Состояние корневой шейки		Подсушивание луба	
		% поврежденных огнем корней	% деревьев с данным повреждением	корневой шейки по окружности (1/4, 2/4, 3/4, >3/4)	% деревьев с данным повреждением	по окружности (1/4, 2/4, 3/4, >3/4)	% деревьев с данным повреждением
Б	Устойчивый низовой пожар 4-10 летней давности высокой интенсивности			более 3/4	100		

Поражено болезнями:

Вид болезни	Порода	Встречаемость в насаждении (% зараженных деревьев)	Степень заражения по насаждению (слабая, средняя, сильная)

2.3. Выборке подлежит 100 % деревьев, в том числе:

ослабленных	0 %	(причины назначения)	_____ ;
сильно ослабленных	72 %	(причины назначения)	_____ ;
усыхающих	17 %	(причины назначения)	_____ ;
свежего сухостоя	0 %;		
свежего ветровала	6 %;		
свежего бурелома	5 %;		

старого ветровала 0 %;
старого бурелома 0 %;
старого сухостоя 0 %;
аварийных 0 %.

2.4. Полнота насаждения после уборки деревьев, подлежащих рубке, составит 0.0
Критическая полнота для данной категории насаждений составляет 0.3

ЗАКЛЮЧЕНИЕ

С целью предотвращения негативных процессов или снижения ущерба от их воздействия назначено:

Участковое лесничество	Урочище (дача)	Квартал	Выдел	Площадь выдела, га	Вид меро-приятия	Площадь меро-приятия, га	Порода	Запас на выдел, куб.м	Крайние сроки проведения
Омское		17	48	8,2	ССР	8,2	Б	1148	2019

Ведомость перечета деревьев, назначенных в рубку, и абрис лесного участка прилагаются (приложение 2 и 3 к Акту).

Меры по обеспечению возобновления:

Создание лесных культур хозяйственно-ценных пород в течение двух лет после рубки в соответствии с проектом лесовосстановления

Мероприятия, необходимые для предупреждения заражения или повреждения смежных насаждений:

Сжигание, мульчирование или вывоз порубочных остатков и захламленности в места переработки древесины

Включение смежных насаждений в план ЛПО визуальным способом

Сведения для расчета степени повреждения:

год образования старого сухостоя

основная причина повреждения древесины


Устойчивый низовой пожар 4-10 летней давности высокой интенсивности

Дата проведения обследований 17.07.2017

Исполнитель работ по проведению лесопатологического обследования

ФИО Воропаев Е.Ю.

Подпись



* Раздел включается в акт в случае проведения лесопатологического обследования инструментальным способом

Ведомость лесных участков с выявленными несоответствиями таксационным описаниям

Источник данных	Год проведения лесосурьютства	Номер квартала	Номер выдела	Площадь выдела, га	Целевое назначение лесов	Категория защитных лесов	Номер лесопатологического выдела	Площадь лесопатологического выдела, га	Таксационная характеристика										Заложено пробных площадей					
									состав	возраст, лет	средняя высота, м	средний диаметр, см	тип леса	тип условий	местопроизрастания	полнота	фонитет	запас, куб.м/га	количество, шт.	общая площадь, га				
ТО	2009	17	48	8,2	Защитные	Зеленые зоны			7Б3ОС	Б	50	18	18	Рт			0,8	2	140	1	0,2			
Ф		17	48	8,2	Защитные	Зеленые зоны			10Б	Б	50	16	18	Рт			0,8	2	140					

Примечание:

ТО - таксационные описания

Ф - фактическая характеристика лесного насаждения

Исполнитель работ по проведению лесопатологического обследования:

ФИО Воропаев Е.Ю.

Подпись



ВРЕМЕННАЯ ПРОБНАЯ ПЛОЩАДЬ № 1

Субъект Российской Федерации Омская область
Лесничество (лесопарк) Омское
Участковое лесничество Омское
Урочище
Квартал 17 Выдел 48 Лесопатологический выдел
Площадь выдела, га 8,2 Площадь лесопатологического выдела
Номер очага вредных организмов Размер пробной площади 0,2
Таксационная характеристика:
тип леса Рт состав 10Б возраст 50 бонитет 2
полнота 0,8 запас на 1 га 140 возобновление нет

Время и причина ослабления насаждения

Устойчивый низовой пожар 4-10 летней давности высокой интенсивности

Воздействия сильных ветров текущего года, повлекшие наклон > 10°, изгиб или вывал деревьев

Воздействия шквалистых и ураганных ветров текущего года, повлекшие слом стволов деревьев

Тип очага: эпизодический, хронический (подчеркнуть)

Фаза развития очага: начальная, нарастания численности, собственно вспышка, кризис (подчеркнуть)

Состояние лесного насаждения, намечаемые мероприятия

Насаждение сильно ослабленное

нуждается в проведении сплошной санитарной рубки

Исполнитель работ по проведению лесопатологического обследования:

Исполнитель Воропаев Е.Ю.

Подпись 

Дата составления документа

10.11.2017

Телефон

8 (3812) 37-76-79

ВЕДОМОСТЬ ПЕРЕЧЕТА ДЕРЕВЬЕВ

Порода: Б

Ступени толщины, см	Количество деревьев по категориям состояния, шт.															Всего деревьев по ступеням толщины		
	I	II	III	IV		V		VI			ветровал, бурелом			аварийные деревья			шт.	в том числе подлежат рубке, %
				НЗ	З	НЗ	З	НЗ	З	О	НЗ	З	О	НЗ	З	О		
1	2	3	4	5	6	7	8	9	10	11	12	13	14	15	16	17	18	19
8			15														15	100,0
12			16	6								12					34	100,0
16			12	13								9					34	100,0
20			24	11								4					39	100,0
24			13														13	100,0
28			8														8	100,0
32			4														4	100,0
36																		
40																		
44																		
48																		
52																		
56																		
60 и более																		
Итого, шт.	0	0	92	30	0	0	0	0	0	0	0	25	0	0	0	0	147	100,0
Запас, куб. м	0,0	0,0	20,8	4,9	0,0	0,0	0,0	0,0	0,0	0,0	0,0	3,1	0,0	0,0	0,0	0,0	28,74	100,0
Итого, %	0,0	0,0	72,3	17,0	0,0	0,0	0,0	0,0	0,0	0,0	0,0	10,7	0,0	0,0	0,0	0,0	100,0	100,0

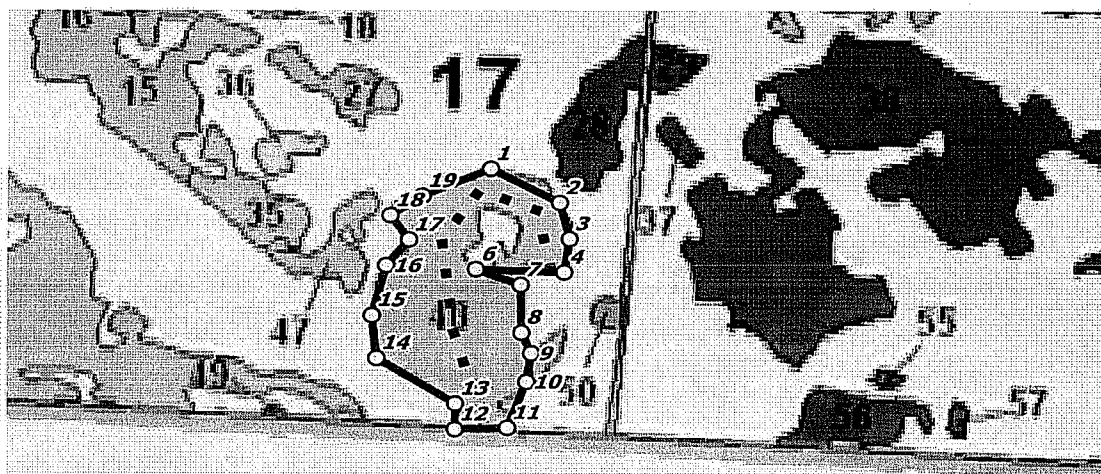
Порода: _____

Ступени толщины, см	Количество деревьев по категориям состояния, шт.															Всего деревьев по ступеням толщины			
	I	II	III	IV		V		VI			ветровал, бурелом			аварийные деревья			шт.	в том числе подлежат рубке, %	
				НЗ	З	НЗ	З	НЗ	З	О	НЗ	З	О	НЗ	З	О			
1	2	3	4	5	6	7	8	9	10	11	12	13	14	15	16	17	18	19	
8																			
12																			
16																			
20																			
24																			
28																			
32																			
36																			
40																			
44																			
48																			
52																			
56																			
60 и более																			
Итого, шт.	0	0	0	0	0	0	0	0	0	0	0	0	0	0	0	0	0		
Запас, куб. м	0,0	0,0	0,0	0,0	0,0	0,0	0,0	0,0	0,0	0,0	0,0	0,0	0,0	0,0	0,0	0,0	0,0	0,00	
Итого, %	0,0	0,0	0,0	0,0	0,0	0,0	0,0	0,0	0,0	0,0	0,0	0,0	0,0	0,0	0,0	0,0	0,0	0,0	

Примечание: НЗ – незаселенное, З – заселенное стволовыми вредителями, О – отработанное вредителями

Абрис участка

М 1:10 000



№выдела	Ленты (круговой площадки) перечёта				
	№ ленты (площадки)	длина, м	ширина, м	радиус, м	площадь, га
48	1	304	7		0.2


пп	Широта, °	Долгота, °	Линия	Румбы	Длина, м	13	55.18792	73.55518	12-13	СЗ 75°10'	86
1	55.19146	73.55587	1-2	ЮВ 72°07'	116	14	55.18858	73.55329	13-14	СЗ 40°04'	76.3
2	55.19096	73.55753	2-3	ЮВ 31°25'	62.8	15	55.18921	73.55315	14-15	СВ 29°19'	97.2
3	55.19041	73.55778	3-4	ЮЗ 41°24'	67.5	16	55.18996	73.55346	15-16	СВ 56°07'	51.3
4	55.18991	73.55768	4-5	СЗ 87°07'	107.2	17	55.19036	73.55398	16-17	СЗ 65°41'	53.6
6	55.18993	73.55558	5-6	ЮВ 80°26'	52.4	18	55.19072	73.55353	17-18	СВ 34°48'	42.3
7	55.18971	73.55665	6-7	ЮВ 18°41'	93.3	19	55.19102	73.55427	18-1	СВ 80°21'	167.9
8	55.189	73.5567	7-8	ЮВ 39°29'	37.3						
9	55.1887	73.55694	8-9	ЮЗ 13°20'	48.1						
10	55.18827	73.55685	9-10	ЮЗ 49°42'	117						
11	55.18757	73.55643	10-11	СЗ 81°39'	61.3						
12	55.18753	73.55518	11-12	СЗ 27°17'	83.3						

Условные обозначения:

○ Угловые точки ■ ■ Лента перечёта □ Границы участка

Исполнитель работ по проведению лесопатологического обследования:

ФИО Воропаев Е.Ю.

Подпись 

Дата составления документа 10.11.2017

Телефон 8 (3812) 37-76-79