


УТВЕРЖДАЮ:

Первый заместитель начальника
Главного управления лесного хозяйства
Омской области

 О.Н.Шарапова

Дата 19.12.2014 г.

**Акт
лесопатологического обследования № 43**

лесных насаждений Крутинского лесничества (лесопарка)
Омской области
(субъект Российской Федерации)

Способ лесопатологического обследования: 1. Визуальный
2. Инструментальный

Место проведения

Участковое лесничество	Урочище (дача)	Квартал (кварталы)	Выдел (выделы)	Площадь, га
Крутинское сельское	«бывший совхоз «Новокарасукский»»	20	1	137

Лесопатологическое обследование проведено на общей площади 120 га.

1. Визуальное лесопатологическое обследование.*

Наземное

Дистанционное

1.1. На площади 120 га фактическая таксационная характеристика лесного насаждения соответствует (не соответствует) таксационному описанию (нужное подчеркнуть). Причины несоответствия:

Лесоустройство 1981

Список участков с выявленными несоответствиями приведен в приложении 1 к настоящему Акту.

1.2. Лесные насаждения с нарушенной и утраченной устойчивостью выявлены на площади га:

Участковое лесничество	Урочище (дача)	Площадь, га		Причина ослабления (гибели)
		с нарушенной устойчивостью	с утраченной устойчивостью	
Итого				

Состояние обследованных лесных насаждений приведено в приложениях 1.1 – 1.4 к Акту в зависимости от метода проведения ЛПО.

1.3. В обследованных лесных участках прогнозируется:

Прогноз	Площадь, га
Ослабление лесных насаждений	
Усыхание лесных насаждений различной степени	
Развитие очагов вредных организмов	

1.4. Обнаружено загрязнение лесного участка отходами и выбросами: **промышленными**

бытовыми

Вид загрязнения	Размеры загрязнения			Объем, кубм	Площадь загрязнения, га
	длина, м	ширина, м	высота, м		

ЗАКЛЮЧЕНИЕ

Оценка текущего санитарного и лесопатологического состояния лесных насаждений, назначенные профилактические мероприятия по защите лесов, агитационные мероприятия:

Насаждение не повреждено. В санитарно-оздоровительных мероприятиях не нуждается.

Исполнитель работ по проведению лесопатологического обследования:

Инженер по лесосырьевым ресурсам САУ "Крутинский лесхоз"

Ф.И.О. Дмитриченкова Л.В.

Подпись Л.В. Дмитриченкова

* Раздел включается в акт, в случае проведения лесопатологического обследования визуальным способом.

Ведомость лесных участков с выявленными несоответствиями таксационным описаниям

Источник данных	Год проведения лесоустройства	Номер квартала	Номер выдела	Площадь выдела, га	Целевое назначение лесов	Категория защитных лесов	Номер лесопатологического выдела	Площадь лесопатологического выдела, га	Таксационная характеристика										Заложено пробных площадей	
									состав	порода	возраст, лет	средняя высота, м	средний диаметр, см	тип леса	тип условий местопроизрастания	полнота	бонитет	запас, куб. м/га	количество, шт.	общая площадь, га
ТО	1985	20	1	137	Экс.	-	1	120	10Б	Б	40	18	20	Рт		0,8	2	160	1	0,2
Ф	2017	20	1	137	Экс	-	1	120	10Б	Б	50	17	20	Рт		0,6	3	100	1	0,2

Примечание:

ТО - таксационные описания

Ф - фактическая характеристика лесного насаждения

Исполнитель работ по проведению лесопатологического обследования:

Инженер по лесосырьевым ресурсам САУ "Крутинский лесхоз"

Ф.И.О.

Дмитриченко Л.В.

Подпись

Л.В. Дмитриченко

07.09.2017

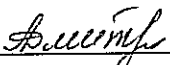
Результаты проведения лесопатологического обследования лесных насаждений за сентябрь 20 17 г.
(месяц)

Субъект Российской Федерации ГУЛХ по Омской области . Лесничество (лесопарк) Крутинское .
Участковое лесничество Крутинское сельское . Урочище (лесная дача) "бывший "совхоз "Новолокровский"" .

Номер квартала	Номер выдела	Площадь выдела, га	Целевое назначение лесов	Категория защитных лесов	Номер лесопатологического выдела	Площадь лесопатологического выдела, га	Таксационная характеристика лесного насаждения										Число деревьев на пробе, шт.	Распределение деревьев по категориям состояния, % от запаса										Признаки повреждения деревьев	Доля поврежденных деревьев, %	Причина ослабления, повреждения	Подлежит рубке, %	Назначенные мероприятия			
							состав	порода	возраст	средняя высота, м	средний диаметр, см	тип леса	погодота	бонитет	запас, куб. м/га	без признаков ослабления		ослабленные	сильно ослабленные	усыхающие	свежий сухой	старый сухой	свежий ветровал	старый ветровал	свежий бурелом	старый бурелом	аварийные деревья					вид	площадь, га		
1	2	3	4	5	6	7	8	9	10	11	12	13	14	15	16	17	18	19	20	21	22	23	24	25	26	#	#	29	30	31	32	33	34		
20	1	137	Экс	.	1	120	10	Б	50*	17*	20	Рг	0,6*	3	100	103	100																		

Показатели, не соответствующие таксационному описанию, отмечаются «*».

Исполнитель работ по проведению лесопатологического обследования:
Инженер по лесосырьевым ресурсам САУ "Крутинский лесхоз"

Ф.И.О. Дмитриченкова Л.В. Подпись 

Дата составления документа 07.09.2017 Телефон 8(381-67)2-11-43


Ведомость перечета деревьев, назначенных в рубку

ВРЕМЕННАЯ ПРОБНАЯ ПЛОЩАДЬ № 1

Субъект Российской Федерации ГУЛХ по Омской области .
Лесничество (лесопарк) Крутинское . Квартал 20 . Выдел 1 .
Площадь 120 га, _____ .
Номер очага вредных организмов _____ . Размер пробной площади 0,2 га.
Таксационная характеристика:
тип леса Рг ; состав 10Б ; возраст 50 ; бонитет 3 ;
полнота 0,7 ; запас на га 110 ; возобновление _____ нет _____ .
Время и причина ослабления лесного насаждения:

Тип очага вредных организмов: эпизодический, хронический (подчеркнуть).
Фаза развития очага вредных организмов: начальная, нарастания численности, собственно вспышка,
Состояние лесного насаждения, намечаемые мероприятия:
Насаждение не повреждено. В санитарно-оздоровительных мероприятиях не нуждается.

Исполнитель работ по проведению лесопатологического обследования:

Инженер по лесосервевым ресурсам САУ "Крутинский лесхоз"
Ф.И.О. Дмитриченко Л.В. Подпись 

Дата составления документа 07.09.2017 Телефон 8(381-67)2-11-43

ВЕДОМОСТЬ ПЕРЕЧЕТА ДЕРЕВЬЕВ

Порода: Береза

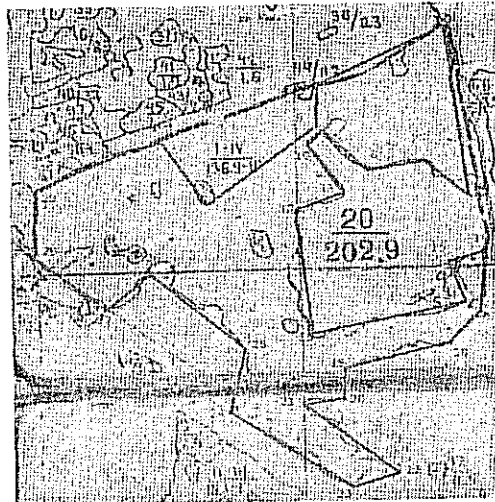
Ступени толщины см	Количество деревьев по категориям состояния. шт.																Всего	
	I	II	III	IV		V		VI			ветровал.			аварийные			шт.	в том числе подлежат рубке, %
				НЗ	З	НЗ	З	НЗ	З	О	НЗ	З	О	НЗ	З	О		
1	2	3	4	5	6	7	8	9	10	11	12	13	14	15	16	17	18	19
8																	0	#ДЕЛ/О!
12	13																13	0
16	23																23	0
20	19																19	0
24	36																36	0
28	12																12	0
32																	0	#ДЕЛ/О!
36																	0	#ДЕЛ/О!
40																	0	#ДЕЛ/О!
Итого, %	##	0	0	0	0	0	0	0	0	0	0	0	0	0	0	0	103	0

Порода:

Ступени толщины см	Количество деревьев по категориям состояния. шт.																Всего	
	I	II	III	IV		V		VI			ветровал.			аварийные			шт.	в том числе подлежат рубке, %
				НЗ	З	НЗ	З	НЗ	З	О	НЗ	З	О	НЗ	З	О		
1	2	3	4	5	6	7	8	9	10	11	12	13	14	15	16	17	18	19
8																	0	#ДЕЛ/О!
12																	0	#ДЕЛ/О!
16																	0	#ДЕЛ/О!
20																	0	#ДЕЛ/О!
24																	0	#ДЕЛ/О!
28																	0	#ДЕЛ/О!
32																	0	#ДЕЛ/О!
36																	0	#ДЕЛ/О!
40																	0	#ДЕЛ/О!
Итого, %	##	###	####	###	##	####	##	#####	###	#####	####	###	###	####	###	###	0	#ДЕЛ/О!

Примечание: НЗ- незаселенное,З-заселенное,О-отработанное вредителями.

Абрис участка



№ выдела	Ленты (круговой площадки) перечета				
	№ ленты (площадки)	длина, м	ширина, м	радиус, м	площадь, га
1	1	50	40	-	0,2

Номера точек	Координаты	Румбы линий	Длина, м
1-2	N 55°43'10 E 72°37'27	ЮВ 56°	375
2-3		СВ 37°	500
3-4		СЗ 85°	260
4-5		СВ 29°	675
5-6		ЮВ 84°	862
6-7		СЗ 42°	250
7-8		ЮЗ 13°	234
8-9		СЗ 51°	240
9-10		ЮЗ 37°	78
10-11		ЮВ 60°	300
11-12		ЮЗ 20°	190
12-13		ЮВ 87°	609
13-14		СВ 15°	620
14-15		СЗ 65°	175
15-16		СВ 22°	139
16-17		ЮЗ 87°	320
17-18		ЮЗ 47°	300
18-19		ЮЗ 15°	400
19-20		ЮЗ 86°	145
20-21		З 90°	150
21-22		ЮВ 45°	500
22-23		ЮЗ 12°	270
23-24		СЗ 38°	570
24-25		СВ 81°	310
25-26		СЗ 46°	475
26-27		ЮЗ 50°	230
27-28		СЗ 40°	370
28-29		С 90°	355

29-1		СВ 25°	565
------	--	--------	-----

Условные обозначения: — - границы участка
1,2 - номера точек
□ - пробная площадь

Исполнитель работ по проведению лесопатологического обследования:

Инженер по лесосырьевым ресурсам САУ "Крутинский лесхоз"

Ф.И.О.

Дмитриченкова Л.В.

Подпись



Дата составления
документа

14.09.2017

Телефон

8(381-67)2-11-43