


УТВЕРЖДАЮ:

Должность первый заместитель начальника
Главного управления лесного хозяйства Омской области
Ф.И.О. Шарапова О.Н. 
Дата 16.10.2017г.

**Акт
лесопатологического обследования № 353**

лесных насаждений Омского лесничества (лесопарка)
Омской области (субъект Российской Федерации)

Способ лесопатологического обследования:

1. Визуальный

2. Инструментальный

Место проведения

Участковое лесничество	Урочище (дача)	Квартал (кварталы)	Выдел (выделы)	Площадь, га
Большекулачинское		11	34	0,5

Лесопатологическое обследование проведено на общей площади 0,5 га.

2. Инструментальное обследование лесного участка.

2.1. Фактическая таксационная характеристика лесного насаждения не соответствует таксационному описанию.

Причины несоответствия: Неоднородный по характеристикам выдел

Ведомость лесных участков с выявленными несоответствиями таксационным описаниям приведена в приложении 1 к Акту.

2.2. Состояние насаждений: **с нарушенной устойчивостью**

--

с утраченной устойчивостью

V

Причины повреждения: Устойчивый низовой пожар 4-10 летней давности высокой интенсивности

Воздействия сильных ветров прошлых лет, повлекшие наклон > 10°, изгиб или вывал деревьев

Заселено (отработано) стволовыми вредителями:

Вид вредителя	Порода	Встречаемость в насаждении (% заселенных (отработанных) деревьев)	Степень заселения (слабая, средняя, сильная) по насаждению
1	2	3	4

Повреждено огнем:

Порода	Вид пожара	Состояние корневых лап		Состояние корневой шейки		Подсушивание луба	
		% поврежденных огнем корней	% деревьев с данным повреждением	корневой шейки по окружности (1/4, 2/4, 3/4, >3/4)	% деревьев с данным повреждением	по окружности (1/4, 2/4, 3/4, >3/4)	% деревьев с данным повреждением
C	Устойчивый низовой пожар 4-10 летней давности высокой интенсивности					более 3/4	100

Поражено болезнями:

Вид болезни	Порода	Встречаемость в насаждении (% зараженных деревьев)	Степень заражения по насаждению (слабая, средняя, сильная)

2.3. Выборке подлежит 100 % деревьев,

в том числе:

ослабленных 0 % (причины назначения) _____ ;

сильно ослабленных 81 % (причины назначения) _____ ;

усыхающих 7 % (причины назначения) _____ ;

свежего сухостоя 0 %;

свежего ветровала 0 %;

свежего бурелома 0 %;

старого ветровала 12 %;
старого бурелома 0 %;
старого сухостоя 0 %;
аварийных 0 %.

2.4. Полнота насаждения после уборки деревьев, подлежащих рубке, составит 0.0
Критическая полнота для данной категории насаждений составляет 0.3

ЗАКЛЮЧЕНИЕ

С целью предотвращения негативных процессов или снижения ущерба от их воздействия назначено:

Участковое лесничество	Урочище (дача)	Квартал	Выдел	Площадь выдела, га	Вид меро-приятия	Площадь меро-приятия, га	Порода	Запас на выдел, куб.м	Крайние сроки проведения
Большекулачинское		11	34	0,5	ССР	0,5	С	172	2019

Ведомость перечета деревьев, назначенных в рубку, и абрис лесного участка прилагаются (приложение 2 и 3 к Акту).

Меры по обеспечению возобновления:

Создание лесных культур хозяйственно-ценных пород в течение двух лет после рубки в соответствии с проектом лесовосстановления

Мероприятия, необходимые для предупреждения заражения или повреждения смежных насаждений:

Сжигание, мульчирование или вывоз порубочных остатков и захламленности в места переработки древесины
Включение смежных насаждений в план ЛПО визуальным способом

Сведения для расчета степени повреждения:

год образования старого сухостоя не позднее 2015 года

основная причина повреждения древесины


Устойчивый низовой пожар 4-10 летней давности высокой интенсивности

Дата проведения обследований 26.07.2017

Исполнитель работ по проведению лесопатологического обследования

ФИО Воропаев Е.Ю.

Подпись



* Раздел включается в акт в случае проведения лесопатологического обследования инструментальным способом

Ведомость лесных участков с выявленными несоответствиями таксационным описаниям

Источник данных	Год проведения лесустройства	Номер квартала	Номер выдела	Площадь выдела, га	Целевое назначение лесов	Категория защитных лесов	Номер лесопатологического выдела	Площадь лесопатологического выдела, га	Таксационная характеристика										Заложено пробных площадей				
									состав	порода	возраст, лет	средняя высота, м	средний диаметр, см	тип леса	тип условий	местопроизрастания	полнота	бонитет		запас, куб.м/га	количество, шт.	общая площадь, га	
ТО	2009	11	34	0,5	Защитные	Зеленые зоны			10С	С	47	18	22	Рт				0,8	1	220	1	0,5	
Ф	2017	11	34	0,5	Защитные	Зеленые зоны			10С	С	47	19	20	Рт				1	1	340			

Примечание:

ТО - таксационные описания

Ф - фактическая характеристика лесного насаждения

Исполнитель работ по проведению лесопатологического обследования:

ФИО Воропаев Е.Ю.

Подпись



Результаты проведения лесопатологического обследования лесных насаждений за июль 2017 г.
(месяц)

Субъект Российской Федерации Омская область Лесничество (лесопарк) Омское
Участковое лесничество Большекулачское Урочище (лесная дача) Омское

Номер квартала	Номер выдела	Площадь выдела, га	Целевое назначение лесов	Категория защитных лесов	Номер лесопатологического выдела	Площадь лесопатологического выдела, га	Таксационная характеристика лесного насаждения										Число деревьев на пробе, шт.	Распределение запаса насаждения по категориям состояния деревьев, %										Признаки повреждения деревьев	Доля поврежденных деревьев, %	Причина ослабления, повреждения	Подожгит рубке, %	Назначенные мероприятия				
							состав	порода	возраст	средняя высота, м	средний диаметр, см	тип леса	полнота	бонитет	запас, куб. м/га	без признаков ослабления		ослабленные	усыхающие	свежий сухой	старый сухой	свежий ветровал	старый ветровал	свежий бурелом	старый бурелом	аварийные деревья	вид					площадь, га				
1	2	3	4	5	6	7	8	9	10	11	12	13	14	15	16	17	18	19	20	21	22	23	24	25	26	27	28	29	30	31	32	33	34			
11	34	0,5					10С	С	47	19	20	Р _г	1*	1	340*	626	0	0	81	7	0	0	0	12	0	0	0	206,104,102,329	100	868,821	100,0	ССР	0,5			

Коды причин повреждения насаждений

868 Устойчивый низовой пожар 4-10 летней давности высокой интенсивности 821 Воздействие сильных ветров прошлых лет, повлекшие наклон > 10°, изгиб или вывал деревьев

Коды признаков повреждения насаждений

206 Механические повреждения обрыв корней (зывал), прошлых лет 104 Усыхание >3/4 ветвей в кроне, свежее 329 Ожог стволов (камбий поврежден >3/4 окружности ствола), прошлых лет
102 Усыхание от 1/4 до 1/2 ветвей в кроне, свежее

Коды видов санитарно-оздоровительных мероприятий

ССР Сплошная санитарная рубка
ВБР Выборочная санитарная рубка

УНД Уборка неликвидной древесины

Показатели, несоответствующие таксационному описанию, отмечаются «*»
Исполнитель работ по проведению лесопатологического обследования:

ФИО Воропаев Е.Ю.

Подпись



12.10.2017

Дата составления документа

Телефон

8 (3812) 37-76-79

ВРЕМЕННАЯ ПРОБНАЯ ПЛОЩАДЬ № 1

Субъект Российской Федерации Омская область
Лесничество (лесопарк) Омское
Участковое лесничество Большекулачинское
Урочище
Квартал 11 Выдел 34 Лесопатологический выдел
Площадь выдела, га 0,5 Площадь лесопатологического выдела
Номер очага вредных организмов Размер пробной площади 0,5
Таксационная характеристика:
тип леса Рт состав 10С возраст 47 бонитет 1
полнота 1 запас на 1 га 340 возобновление нет

Время и причина ослабления насаждения

Устойчивый низовой пожар 4-10 летней давности высокой интенсивности

Воздействия сильных ветров прошлых лет, повлекшие наклон > 10°, изгиб или вывал деревьев

Тип очага: эпизодический, хронический (подчеркнуть)

Фаза развития очага: начальная, нарастания численности, собственно вспышка, кризис (подчеркнуть)

Состояние лесного насаждения, намечаемые мероприятия

Насаждение сильно ослабленное


нуждается в проведении сплошной санитарной рубки

Исполнитель работ по проведению лесопатологического обследования:

Исполнитель Воропаев Е.Ю.

12.10.2017

Подпись



Дата составления документа

Телефон 8 (3812) 37-76-79

ВЕДОМОСТЬ ПЕРЕЧЕТА ДЕРЕВЬЕВ

Порода: С

Ступени толщины, см	Количество деревьев по категориям состояния, шт.															Всего деревьев по супеням толщины		
	I	II	III	IV		V		VI			ветровал, бурелом			аварийные деревья			шт.	в том числе подлежат рубке, %
				НЗ	З	НЗ	З	НЗ	З	О	НЗ	З	О	НЗ	З	О		
1	2	3	4	5	6	7	8	9	10	11	12	13	14	15	16	17	18	19
8				10							14						24	100,0
12				40							21						61	100,0
16			103	24							12						139	100,0
20			189	8							35						232	100,0
24			136	3							17						156	100,0
28			14														14	100,0
32																		
36																		
40																		
44																		
48																		
52																		
56																		
60 и более																		
Итого, шт.	0	0	442	85	0	0	0	0	0	0	99	0	0	0	0	0	626	100,0
Запас, куб. м	0,0	0,0	139,2	11,3	0,0	0,0	0,0	0,0	0,0	0,0	21,6	0,0	0,0	0,0	0,0	0,0	172,01	100,0
Итого, %	0,0	0,0	80,9	6,5	0,0	0,0	0,0	0,0	0,0	0,0	12,5	0,0	0,0	0,0	0,0	0,0	100,0	100,0

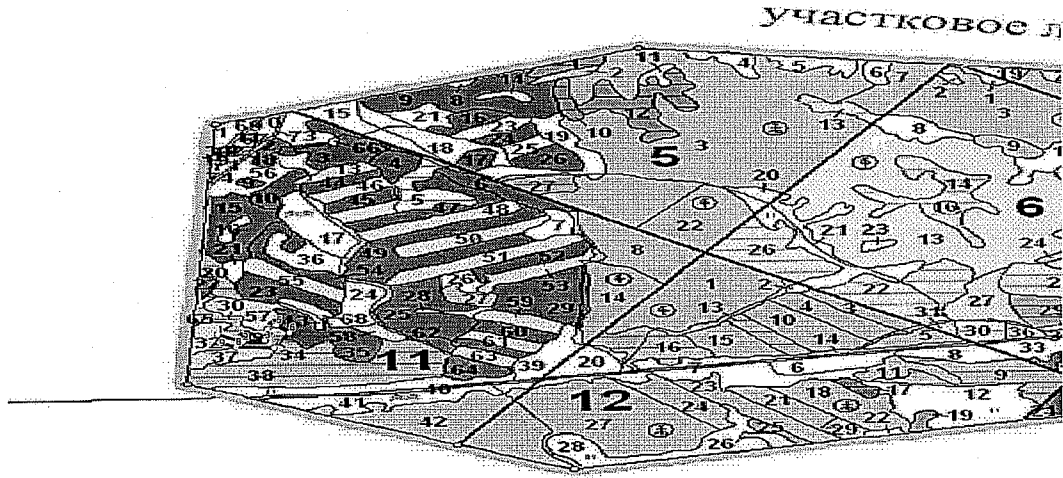
Порода: _____

Ступени толщины, см	Количество деревьев по категориям состояния, шт.															Всего деревьев по супеням толщины		
	I	II	III	IV		V		VI			ветровал, бурелом			аварийные деревья			шт.	в том числе подлежат рубке, %
				НЗ	З	НЗ	З	НЗ	З	О	НЗ	З	О	НЗ	З	О		
1	2	3	4	5	6	7	8	9	10	11	12	13	14	15	16	17	18	19
8																		
12																		
16																		
20																		
24																		
28																		
32																		
36																		
40																		
44																		
48																		
52																		
56																		
60 и более																		
Итого, шт.	0	0	0	0	0	0	0	0	0	0	0	0	0	0	0	0	0	
Запас, куб. м	0,0	0,0	0,0	0,0	0,0	0,0	0,0	0,0	0,0	0,0	0,0	0,0	0,0	0,0	0,0	0,0	0,00	
Итого, %	0,0	0,0	0,0	0,0	0,0	0,0	0,0	0,0	0,0	0,0	0,0	0,0	0,0	0,0	0,0	0,0	0,0	

Примечание: НЗ – незаселенное, З – заселенное стволовыми вредителями, О – оработанное вредителями

Абрис участка

М 1:10 000



№ выдела	Ленты (круговой площадки) перечёта				
	№ ленты (площадки)	длина, м	ширина, м	радиус, м	площадь, га
34					0,5

пп	широта	долгота	пп	румбы	длина, м
1	55.30275	73.29008	1-2	ЮВ 71°33'	64.6
2	55.30246	73.29096	2-3	СВ 84°42'	48.8
3	55.30253	73.29172	3-4	СВ 11°30'	49.1
4	55.30296	73.29181	4-5	СВ 63°26'	26
5	55.30312	73.29212	5-6	ЮВ 57°39'	43.9
6	55.30283	73.29258	6-7	ЮЗ 41°54'	75.2
7	55.30222	73.29204	7-8	СЗ 88°40'	84.3
8	55.30226	73.29072	8-9	СЗ 73°09'	41.1
9	55.30243	73.29015	9-1	СЗ 10°44'	35.9

Условные обозначения:

- Угловые точки ■ ■ Лента перечёта □ Границы участка

Исполнитель работ по проведению лесопатологического обследования:

ФИО Воропаев Е.Ю.

Дата составления документа

12.10.2017

Подпись

Телефон

8 (3812) 37-76-79