


УТВЕРЖДАЮ:

Первый заместитель начальника
Главного управления лесного хозяйства
Омской области

 О.Н. Шарапова

Дата 14.05.2018 г.

Акт
лесопатологического обследования № 35

лесных насаждений Седельниковского лесничества (лесопарка)
Омская область
(субъект Российской Федерации)

Способ лесопатологического обследования: 1. Визуальный
2. Инструментальный

Место проведения

Участковое лесничество	Урочище (дача)	Квартал (кварталы)	Выдел (выделы)	Площадь, га
Кейзесское сельское	б.к.1 Мая	34	33	3,5

Лесопатологическое обследование проведено на общей площади 3,5 га.

Начальник отдела
Седельниковское лесничество

 С.С.Жигунов





в том числе: старого бурелома _____ %;

старого сухостоя _____ %;

аварийных _____ %.

2.4. Полнота лесного насаждения после уборки деревьев, подлежащих рубке, составит _____ 0 _____.
Критическая полнота для данной категории лесных насаждений составляет _____ 0 _____.

ЗАКЛЮЧЕНИЕ

С целью предотвращения негативных процессов или снижения ущерба от их воздействия назначено:

Участковое лесничество	Урочище (дача)	Квартал	Выдел	Площадь выдела, га	Вид мероприятия	Площадь мероприятия, га	Порода	Запас на выдел, куб. м	Крайние сроки проведения
Кейзесское сельское	б.к. 1 Мая	34	33	3,5	ССР	3,5	Б	350	2018

Ведомость перечета деревьев, назначенных в рубку, и абрис лесного участка прилагаются (приложение 2 и 3 к Акту).

Меры по обеспечению возобновления:

Естественное заращивание

Мероприятия, необходимые для предупреждения повреждения или поражения смежных насаждений:
Мониторинг смежных насаждений

Сведения для расчёта степени повреждения:

год образования старого сухостоя 2011 год ;

основная причина повреждения древесины Устойчивый низовой пожар 10 летней давности
2009 год

Дата проведения обследований 8.06.2017 г.

Исполнитель работ по проведению лесопатологического обследования:

Мастер на лесосеки САУ «Седельниковский лесхоз»

Ф.И.О. Д.А.Грицук Подпись 

Результаты проведения лесопатологического обследования лесных насаждений за июнь 20 17 г.
(месяц)

Субъект Российской Федерации Омская область . Лесничество (лесопарк) Седельниковское
Участковое лесничество Кейзесское сельское . Уроцище (лесная дача) б.к. I Мая

Номер квартала	Номер выдела	Площадь выдела, га	Эксплуатационный вид	Лесное назначение лесов	Категория защитных лесов	Номер лесопатологического выдела	Площадь лесопатологического выдела, га	Таксационная характеристика лесного насаждения								Число деревьев на пробе, шт.	Распределение деревьев по категориям состояния, % от запаса										Назначенные мероприятия					
								состав	порода	возраст	средняя высота, м	средний диаметр, см	тип леса	полнота	бонитет		запас, куб. м/га	без признаков ослабления	ослабленные	сильно ослабленные	ухаживающие	свежий сухостой	старый сухостой	свежий ветровал	старый ветровал	свежий дурелом	старый дурелом	аварийные деревья	Признаки повреждения деревьев	Доля поврежденных деревьев, %	Причина ослабления, повреждения	Подлежит рубке, %
34	33	3,5	ис	8Б20 С	Б.Ос	9	10	11	12	13	14	15	16	17	18	19	20	21	22	23	24	25	26	27	28	29	30	31	32	33	34	3,5
																		70	30							327	100	868	100	ССР		

Показатели, не соответствующие таксационному описанию, отмечаются «*».

Исполнитель работ по проведению лесопатологического обследования:
Мастер на лесосеке САУ "Седельниковский лесхоз"


Ф.И.О. _____ Гришук Д.А. _____ Подпись _____

Дата составления документа 8.06.2017 Телефон 83816421383

Ведомость перечета деревьев, назначенных в рубку

ВРЕМЕННАЯ ПРОБНАЯ ПЛОЩАДЬ № 1

Субъект Российской Федерации Омская область
Лесничество (лесопарк) Седельниковское . Квартал 34 . Выдел 33 .
Площадь 3,5 га, _____ .
Номер очага вредных организмов _____ . Размер пробной площади 0,4 га.
Таксационная характеристика:
тип леса РГ ; состав 8Б2ОС ; возраст 35 ; бонитет 2 ;
полнота 0,7 ; запас на га 100
Время и причина ослабления лесного насаждения:
868 Устойчивый низовой пожар 10 летней давности высокой интенсивности 2009 г

Насаждение повреждено в результате пожара 2009 г. Высокой интенсивности
Лесные насаждения утратили свои санитарно - гигиенические, оздоровительные и иные
полезные функции. Необходимо проведение сплошных санитарных рубок.
Исполнитель работ по проведению лесопатологического обследования:
Мастер на лесосеке САУ "Седельниковский лесхоз"
Должность _____  _____ Подпись Д.А.Грицук
Дата составления документа 8.06.2017 Телефон _____

Ведомость перечета деревьев, назначенных в рубку

ВЕДОМОСТЬ ПЕРЕЧЕТА ДЕРЕВЬЕВ

Порода: Береза

Ступени толщины см	Количество деревьев по категориям состояния, шт.															Всего		
	I	II	III	IV		V		VI			ветровал,			аварийные			шт.	в том числе
				НЗ	З	НЗ	З	НЗ	З	О	НЗ	З	О	НЗ	З	О		
1	2	3	4	5	6	7	8	9	10	11	12	13	14	15	16	17	18	19
16																	0	
20				11		10											21	100%
24				15		5											20	100%
28				12		5											17	100%
32				8		2											10	100%
36				6		6											12	100%
40						5											5	100%
44																	0	
Итого, %	0	0	0	52	0	27	0	0	0	0	0	0	0	0	0	0	79	100%

Порода: Осина

Ступени толщины см	Количество деревьев по категориям состояния, шт.															Всего		
	I	II	III	IV		V		VI			ветровал,			аварийные			шт.	в том числе
				НЗ	З	НЗ	З	НЗ	З	О	НЗ	З	О	НЗ	З	О		
1	2	3	4	5	6	7	8	9	10	11	12	13	14	15	16	17	18	19
16				3		1											4	100%
20				3		1											4	100%
24				6		1											7	100%
28				2													2	100%
32				4													4	100%
36																	0	
Итого, %	0	0	0	18	0	3	0	0	0	0	0	0	0	0	0	0	21	100%

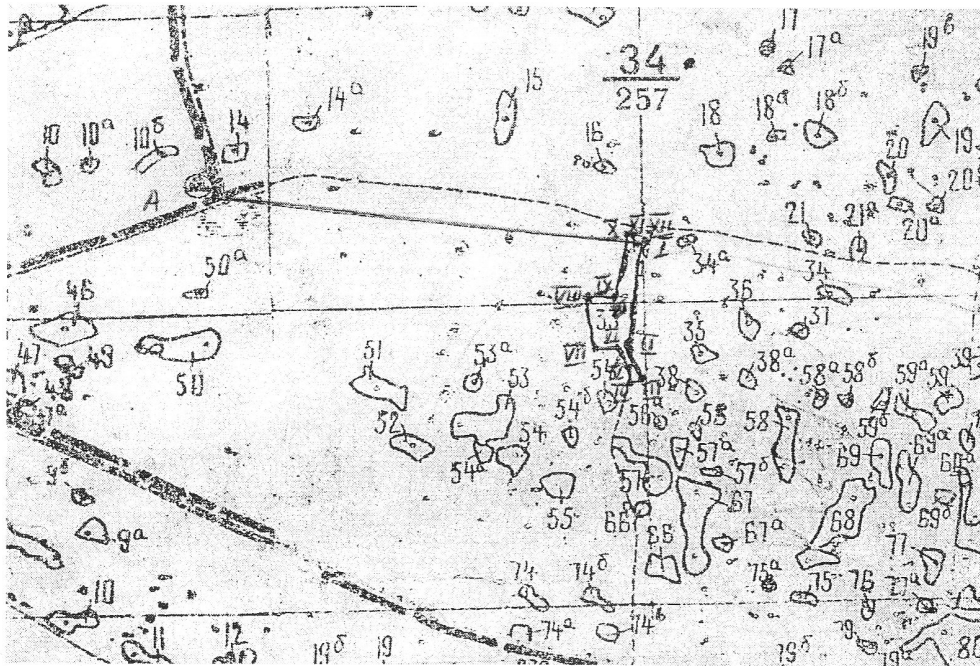
Порода:

Ступени толщины см	Количество деревьев по категориям состояния, шт.															Всего		
	I	II	III	IV		V		VI			ветровал,			аварийные			шт.	в том числе
				НЗ	З	НЗ	З	НЗ	З	О	НЗ	З	О	НЗ	З	О		
1	2	3	4	5	6	7	8	9	10	11	12	13	14	15	16	17	18	19
																	0	
																	0	
																	0	
																	0	
																	0	
																	0	
																	0	
																	0	
Итого, %																		

Примечание: НЗ - незаселенное, З - заселенное, О - отработанные вредителями.

Абрис участка

М 1:25000



№ выдела	Ленты (круговой площадки) перечета				
	№ ленты (площадки)	длина, м	ширина, м	радиус, м	площадь, га
33		20	20		0,4

Номера точек	Координаты	Румбы линий	Длина, м
A-1		ЮВ-82	1142
1-2		ЮЗ-9	343
2-3		ЮВ-2	127
3-4		З-90	46
4-5		СЗ-2	75
5-6		СЗ-35	48
6-7		ЮЗ-72	56
7-8		СЗ-7	183
8-9		В-90	81
9-10		СВ-10	225
10-11		ЮВ-52	24
11-12		Ю-0	26
12-1		В-90	20

Условные обозначения: — - границы участка
1,2 - номера точек
□ - пробная площадка

Исполнитель работ по проведению лесопатологического обследования:
Мастер на лесосеки САУ Седельниковский лесхоз"

Ф.И.О. Грицук Д.А. Подпись 

Дата составления документа 8.06.2017 г. Телефон 83816421383

