


УТВЕРЖДАЮ:

Первый заместитель начальника
Главного управления лесного хозяйства
Омской области

 О.Н. Шаропова
Дата 12.10.2017 г.

**Акт
лесопатологического обследования № 32**

лесных насаждений Седельниковского лесничества (лесопарка)
Омской области
(субъект Российской Федерации)

Способ лесопатологического обследования: 1. Визуальный
2. Инструментальный

Место проведения

Участковое лесничество	Урочище (дача)	Квартал (кварталы)	Выдел (выделы)	Площадь, га
Седельниковское		262	21	240,9

Лесопатологическое обследование проведено на общей площади 240,9 га.

1. Визуальное лесопатологическое обследование.*

Наземное

Дистанционное

1.1. На площади 240,9 га фактическая таксационная характеристика лесного насаждения соответствует (не соответствует) таксационному описанию (нужное подчеркнуть). Причины несоответствия _____

Список участков с выявленными несоответствиями приведен в приложении 1 к настоящему Акту.

1.2. Лесные насаждения с нарушенной и утраченной устойчивостью выявлены на площади _____ га:

Участковое лесничество	Урочище (дача)	Площадь, га		Причина ослабления (гибели)
		с нарушенной устойчивостью	с утраченной устойчивостью	
Итого				

Состояние обследованных лесных насаждений приведено в приложениях 1.1 – 1.4 к Акту в зависимости от метода проведения ЛПО.

1.3. В обследованных лесных участках прогнозируется:

Прогноз	Площадь, га
Ослабление лесных насаждений	
Усыхание лесных насаждений различной степени	
Развитие очагов вредных организмов	

1.4. Обнаружено загрязнение лесного участка отходами и выбросами: **промышленными**
бытовыми

Вид загрязнения	Размеры загрязнения			Объем, кубм	Площадь загрязнения, га
	длина, м	ширина, м	высота, м		

ЗАКЛЮЧЕНИЕ


Оценка текущего санитарного и лесопатологического состояния лесных насаждений, назначенные профилактические мероприятия по защите лесов, агитационные мероприятия:
наблюдение

Исполнитель работ по проведению лесопатологического обследования:

Ф.И.О.

Грицук Д.А.

Подпись



15.09.2017 г.

* Раздел включается в акт, в случае проведения лесопатологического обследования визуальным способом.

Ведомость перечета деревьев, назначенных в рубку

ВРЕМЕННАЯ ПРОБНАЯ ПЛОЩАДЬ № 32


Субъект Российской Федерации Омская область
Лесничество (лесопарк) Седельниковское участковое . Квартал 262 . Выдел 21 .
Площадь 240,9 га, _____ .
Номер очага вредных организмов _____ . Размер пробной площади 6 га.
Таксационная характеристика:
тип леса БСФ ; состав 9С1Б ; возраст 110 ; бонитет 5 ;
полнота 0,8 ; запас на га 180 ; возобновление _____ .
Время и причина ослабления лесного насаждения:

Тип очага вредных организмов: эпизодический, хронический (подчеркнуть).
Фаза развития очага вредных организмов: начальная, нарастания численности, собственно
вспышка, кризис (подчеркнуть).

Состояние лесного насаждения, намечаемые мероприятия:

наблюдение

Исполнитель работ по проведению лесопатологического обследования:

Ф.И.О. Грицук Д.А. Подпись Дата составления документа 10.10.2017 г. Телефон (38164) 21 3 83

Оборотная сторона

ВЕДОМОСТЬ ПЕРЕЧЕТА ДЕРЕВЬЕВ

Порода: Сосна

Ступени толщины см	Количество деревьев по категориям состояния, шт.																Всего деревьев по ступеням толщины	
	I	II	III	IV		V		VI			ветровал, бурелом			аварийные деревья			шт.	в том числе подлежат рубке, %
				НЗ	З	НЗ	З	НЗ	З	О	НЗ	З	О	НЗ	З	О		
1	2	3	4	5	6	7	8	9	10	11	12	13	14	15	16	17	18	19
12				10		2											12	
16				15		4											19	
20				12		4											16	
24				8		5											13	
28				7		4											11	
32				5		3											8	
36				5		2											7	
40				1													1	
Итого, %				63		24											87	

Порода: Береза

Ступени толщины см	Количество деревьев по категориям состояния, шт.																Всего деревьев по ступеням толщины	
	I	II	III	IV		V		VI			ветровал, бурелом			аварийные деревья			шт.	в том числе подлежат рубке, %
				НЗ	З	НЗ	З	НЗ	З	О	НЗ	З	О	НЗ	З	О		
1	2	3	4	5	6	7	8	9	10	11	12	13	14	15	16	17	18	19
16				1													1	
20				2		2											4	
24				2		1											3	
28				2		1											3	
32				1		1											2	
36																	0	
40																	0	
Итого, %				8		5											13	

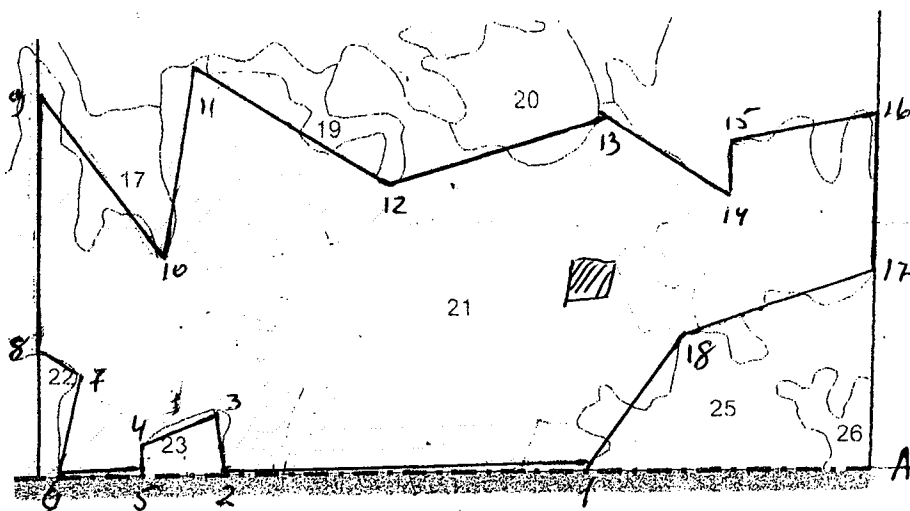
Порода:

Ступени толщины см	Количество деревьев по категориям состояния, шт.																Всего деревьев по ступеням толщины	
	I	II	III	IV		V		VI			ветровал, бурелом			аварийные деревья			шт.	в том числе подлежат рубке, %
				НЗ	З	НЗ	З	НЗ	З	О	НЗ	З	О	НЗ	З	О		
1	2	3	4	5	6	7	8	9	10	11	12	13	14	15	16	17	18	19
12																	0	
16																	0	
20																	0	
24																	0	
28																	0	
32																	0	
36																	0	
40																	0	
Итого, %				0		0											0	

Примечание: НЗ - не заселенное, З - заселенное, О - обработанное вредителями.

Абрис участка

МБ 1:10000



№ выдела	Ленты (круговой площадки) перечета				
	№ ленты (площадки)	длина, м	ширина, м	радиус, м	площадь, га
21	1	300	200		6

Номера точек	Координаты		Румбы линий	Длина, м
	N 56°44'26,4", E 075°16'35,1"			
A-1			3-0	390
1-2			3-0	500
2-3			СЗ-20	70
3-4			ЮЗ-70	100
4-5			Ю-0	30
5-6			3-0	110
6-7			СВ-10	140
7-8			СЗ-60	64
8-9			С-0	350
9-10			ЮВ-40	270
10-11			СВ-10	250
11-12			ЮВ-60	300
12-13			СВ-75	300
13-14			ЮВ-50	200
14-15			С-0	60
15-16			СВ-80	200
16-17			Ю-0	200
17-18			ЮЗ-75	280
18-1			ЮЗ-40	200

Условные обозначения:

Граница участка - _____

Номер точки - 1,2,3


Пробная площадь -

Исполнитель работ по проведению лесопатологического обследования:

Мастер на лесосеке САУ «Горьковский лесхоз»

Ф.И.О. _____ Грицук Д.А. _____

Подпись



Дата составления документа _____ 10.10.2017 _____

Телефон

_____ 83816421383 _____