

УТВЕРЖДАЮ:

Первый заместитель начальника  
Главного управления лесного хозяйства  
Омской области



О.Н. Шарапова

Дата 12.10.2017 г.

**Акт  
лесопатологического обследования № 30**

лесных насаждений Седельниковского лесничества (лесопарка)  
Омской области  
(субъект Российской Федерации)

Способ лесопатологического обследования: 1. Визуальный   
2. Инструментальный

Место проведения

Участковое лесничество	Урочище (дача)	Квартал (кварталы)	Выдел (выделы)	Площадь, га
Кейзесское сельское	б.к. им. Ленина	7	20	62

Лесопатологическое обследование проведено на общей площади 62 га.

## 1. Визуальное лесопатологическое обследование.\*

Наземное Дистанционное 

1.1. На площади 62 га фактическая таксационная характеристика лесного насаждения соответствует (не соответствует) таксационному описанию (нужное подчеркнуть). Причины несоответствия \_\_\_\_\_

Список участков с выявленными несоответствиями приведен в приложении 1 к настоящему Акту.

1.2. Лесные насаждения с нарушенной и утраченной устойчивостью выявлены на площади \_\_\_\_\_ га:

Участковое лесничество	Урочище (дача)	Площадь, га		Причина ослабления (гибели)
		с нарушенной устойчивостью	с утраченной устойчивостью	
Итого				

Состояние обследованных лесных насаждений приведено в приложениях 1.1 – 1.4 к Акту в зависимости от метода проведения ЛПО.

1.3. В обследованных лесных участках прогнозируется:

Прогноз	Площадь, га
Ослабление лесных насаждений	
Усыхание лесных насаждений различной степени	
Развитие очагов вредных организмов	

1.4. Обнаружено загрязнение лесного участка отходами и выбросами: промышленными   
бытовыми

Вид загрязнения	Размеры загрязнения			Объем, кубм	Площадь загрязнения, га
	длина, м	ширина, м	высота, м		

## ЗАКЛЮЧЕНИЕ

Оценка текущего санитарного и лесопатологического состояния лесных насаждений, назначенные профилактические мероприятия по защите лесов, агитационные мероприятия;  
наблюдение

---



---




---



---

Исполнитель работ по проведению лесопатологического обследования:

Ф.И.О. Грицук Д.А. Подпись 

\* Раздел включается в акт, в случае проведения лесопатологического обследования визуальным способом.



## Ведомость перечета деревьев, назначенных в рубку

ВРЕМЕННАЯ ПРОБНАЯ ПЛОЩАДЬ № 30

Субъект Российской Федерации Омская область  
Лесничество (лесопарк) Кейзесское сельс. Им. Ленина . Квартал 7 . Выдел 20 .  
Площадь 62 га, \_\_\_\_\_ .  
Номер очага вредных организмов \_\_\_\_\_ . Размер пробной площади 6 га.  
Таксационная характеристика:  
тип леса РТ ; состав 6Б4Ос ; возраст 65 ; бонитет 3 ;  
полнота 0,5 ; запас на га 110 ; возобновление \_\_\_\_\_ .  
Время и причина ослабления лесного насаждения:

\_\_\_\_\_

\_\_\_\_\_

\_\_\_\_\_

Тип очага вредных организмов: эпизодический, хронический (подчеркнуть).  
Фаза развития очага вредных организмов: начальная, нарастания численности, собственно  
вспышка, кризис (подчеркнуть).  
Состояние лесного насаждения, намечаемые мероприятия:  
наблюдение

Исполнитель работ по проведению лесопатологического обследования:

Ф.И.О. Грицук Д.А. Подпись Дата составления документа 20.09.2017 г. Телефон (38164) 21 3 83

Оборотная сторона

## ВЕДОМОСТЬ ПЕРЕЧЕТА ДЕРЕВЬЕВ

Порода: Береза

Ступени толщины см	Количество деревьев по категориям состояния, шт.																Всего деревьев по ступеням толщины		
	I	II	III	IV		V		VI			ветровал, бурелом			аварийные деревья			шт.	в том числе подлежат рубке, %	
				НЗ	З	НЗ	З	НЗ	З	О	НЗ	З	О	НЗ	З	О			
1	2	3	4	5	6	7	8	9	10	11	12	13	14	15	16	17	18	19	
12				3		2												5	
16				5		3												8	
20				8		3												11	
24				9		4												13	
28				8		2												10	
32				5		2												7	
36				5		1												6	
40				1														1	
Итого, %				44		17												61	

Порода: Осина

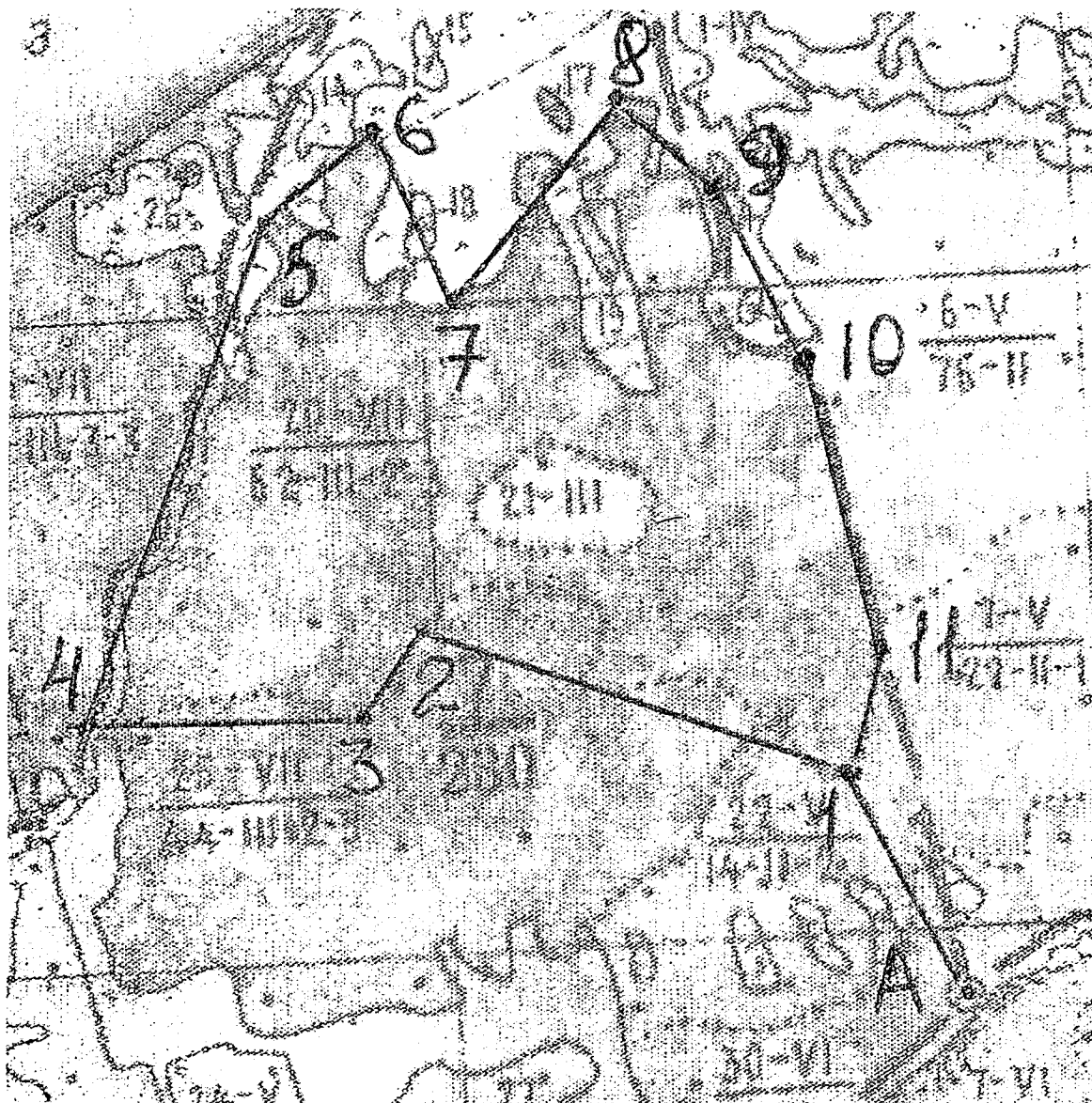
Ступени толщины см	Количество деревьев по категориям состояния, шт.																Всего деревьев по ступеням толщины		
	I	II	III	IV		V		VI			ветровал, бурелом			аварийные деревья			шт.	в том числе подлежат рубке, %	
				НЗ	З	НЗ	З	НЗ	З	О	НЗ	З	О	НЗ	З	О			
1	2	3	4	5	6	7	8	9	10	11	12	13	14	15	16	17	18	19	
16				2														2	
20				5		2												7	
24				6		2												8	
28				7		3												10	
32				5		2												7	
36				2		2												4	
40				1														1	
Итого, %				28		11												39	

Порода:

Ступени толщины см	Количество деревьев по категориям состояния, шт.																Всего деревьев по ступеням толщины		
	I	II	III	IV		V		VI			ветровал, бурелом			аварийные деревья			шт.	в том числе подлежат рубке, %	
				НЗ	З	НЗ	З	НЗ	З	О	НЗ	З	О	НЗ	З	О			
1	2	3	4	5	6	7	8	9	10	11	12	13	14	15	16	17	18	19	
12																		0	
16																		0	
20																		0	
24																		0	
28																		0	
32																		0	
36																		0	
40																		0	
Итого, %				0		0												0	

Примечание: НЗ - незаселенное, З - заселенное, О - отработанные вредителями.

Абрис участка М 1:10000




№ выдела	Ленты (круговой площадки) перечета				
	№ ленты (площадки)	длина, м	ширина, м	радиус, м	площадь, га
20	1	300	200		6

Номера точек	Координаты	Румбы линий	Длина, м
A-1	N 56 58 756, E 75 55 562	СЗ-25	350
1-2		СЗ-67	625
2-3		ЮЗ-35	137
3-4		СЗ-89	387
4-5		СВ-22	750
5-6		СВ-52	110
6-7		ЮВ-20	250
7-8		СВ-43	362
8-9		ЮВ-45	187

9-10		ЮВ-23	275
10-11		ЮВ-12	425
11-1		ЮЗ-16	175

Условные обозначения:

Исполнитель работ по проведению лесопатологического обследования:

Ф.И.О. Грицук Д.А. Подпись 

Дата составления документа 20.09.2017 г. Телефон (38164) 21 3 83

