

УТВЕРЖДАЮ:

Должность первый заместитель начальника  
Главного управления лесного хозяйства Омской области  
Ф.И.О. Шарапова О.Н. *О.Н. Шар.*  
Дата 20.10.2017

**Акт  
лесопатологического обследования № 268**

лесных насаждений Омского лесничества (лесопарка)  
Омской области (субъект Российской Федерации)

Способ лесопатологического обследования:

1. Визуальный

2. Инструментальный

Место проведения

Участковое лесничество	Урочище (дача)	Квартал (кварталы)	Выдел (выделы)	Площадь, га
Петровское		137	9	10,2

Лесопатологическое обследование проведено на общей площади 10,2 га.

**2. Инструментальное обследование лесного участка.**

2.1. Фактическая таксационная характеристика лесного насаждения не соответствует таксационному описанию.

Причины несоответствия: Неоднородный по характеристикам выдел

Ведомость лесных участков с выявленными несоответствиями таксационным описаниям приведена в приложении 1 к Акту.

2.2. Состояние насаждений: **с нарушенной устойчивостью**  
**с утраченной устойчивостью**

V

Причины повреждения: Устойчивый низовой пожар 4-10 летней давности средней интенсивности

Заселено (отработано) стволовыми вредителями:

Вид вредителя	Порода	Встречаемость в насаждении (% заселенных (отработанных) деревьев)	Степень заселения (слабая, средняя, сильная) по насаждению
1	2	3	4

Повреждено огнем:

Порода	Вид пожара	Состояние корневых лап		Состояние корневой шейки		Подсушивание луба	
		% поврежденных огнем корней	% деревьев с данным повреждением	корневой шейки по окружности (1/4, 2/4, 3/4, >3/4)	% деревьев с данным повреждением	по окружности (1/4, 2/4, 3/4, >3/4)	% деревьев с данным повреждением
Б	Устойчивый низовой пожар 4-10 летней давности средней интенсивности			менее 3/4	51		
				более 3/4	16		

Поражено болезнями:

Вид болезни	Порода	Встречаемость в насаждении (% зараженных деревьев)	Степень заражения по насаждению (слабая, средняя, сильная)

2.3. Выборке подлежит 16 % деревьев,

в том числе:

ослабленных	0 %	(причины назначения)
сильно ослабленных	0 %	(причины назначения)
усыхающих	16 %	(причины назначения)
свежего сухостоя	0 %;	
свежего ветровала	0 %;	
свежего бурелома	0 %;	
старого ветровала	0 %;	
старого бурелома	0 %;	
старого сухостоя	0 %;	
аварийных	0 %.	

повреждено огнем;

2.4. Полнота насаждения после уборки деревьев, подлежащих рубке, составит  
Критическая полнота для данной категории насаждений составляет

0,6

0,3

## ЗАКЛЮЧЕНИЕ

С целью предотвращения негативных процессов или снижения ущерба от их воздействия назначено:

Участковое лесничество	Урочище (дача)	Квартал	Выдел	Площадь выдела, га	Вид мероприятия	Площадь мероприятия, га	Порода	Запас на выдел, куб. м	Крайние сроки проведения
Петровское		137	9	10,2	ВСП	10,2	Б	196	2019

Ведомость перечета деревьев, назначенных в рубку, и абрис лесного участка прилагаются (приложение 2 и 3 к Акту).

Меры по обеспечению возобновления:

Не требуются

Мероприятия, необходимые для предупреждения заражения или повреждения смежных насаждений:

Сжигание, мульчирование или вывоз порубочных остатков и захламленности в места переработки древесины  
Включение смежных насаждений в план ЛПО визуальным способом

Сведения для расчета степени повреждения:

год образования старого сухостоя

основная причина повреждения древесины

Устойчивый низовой пожар 4-10 летней давности средней интенсивности

Дата проведения обследований 09.08.2017

Исполнитель работ по проведению лесопатологического обследования

ФИО Воропаев Е.Ю.

Подпись

\* Раздел включается в акт в случае проведения лесопатологического обследования инструментальным способом

Ведомость лесных участков с выявленными несоответствиями таксационным описаниям

Источник данных	Год проведения лесосурейств	Номер квартала	Номер выдела	Площадь выдела, га	Целевое назначение лесов	Категория защитных лесов	Номер лесопатологического выдела	Площадь лесопатологического выдела, га	Таксационная характеристика										Заложено пробных площадей				
									состав	порода	возраст, лет	средняя высота, м	средний диаметр, см	тип леса	тип условий	местопроизрастания	плотота	бонитет		запас, куб.м/га	количество, шт.	общая площадь, га	
ТО	2009	137	9	10,2	Защитные	Зеленые зоны			10Б	Б	60	19	20	Рт		0,7	3	150	1	0,2			
Ф		137	9	10,2	Защитные	Зеленые зоны			10Б	Б	60	17	20	Рт		0,7	3	120					

Примечание:

ТО - таксационные описания

Ф - фактическая характеристика лесного насаждения

Исполнитель работ по проведению лесопатологического обследования:

ФИО Воропаев Е.Ю.

Подпись 

Результаты проведения лесопатологического обследования лесных насаждений за август 2017 г.  
(месяц)

Субъект Российской Федерации Омская область  
Участковое лесничество Петровское

Лесничество (лесопарк) Омское  
Урочище (лесная дача)

1	2	3	4	5	6	7	Таксационная характеристика лесного насаждения								17	18	Распределение запаса насаждения по категориям состояния деревьев, %										29	30	31	32	33	34	35	36		
							8	9	10	11	12	13	14	15			16	17	18	19	20	21	22	23	24	25									26	27
137	9	102	Защитные	Целевое назначение лесов	Категория защитных лесов	Выделя	Выделя, га	состав	порода	возраст	средняя высота, м	средний диаметр, см	тип леса	полнота	бонитет	запас, куб. м/га	Число деревьев на пробе, шт.	без признаков ослабления	ослабленные	сильно ослабленные	усыхающие	свежий сухой	старый сухой	свежий ветровал	старый ветровал	свежий бурелом	старый бурелом	аварийные деревья	Признаки повреждения деревьев	Доля поврежденных деревьев, %	Причина ослабления, повреждения	Поджегит рубке, %	Назначенные мероприятия	вид	площадь, га	
								10Б	Б	60	17*	20	Р+	0,7	3	120*	105	33	17	34	16	0	0	0	0	0	0	0	315, 102, 316, 104	67	867	16,0	ВСП	10,2		

867 Устойчивый низовой пожар 4-10 летней давности средней ингенсивности  
Коды причин повреждения насаждений

315 Ожог корневой шейки <3/4 окружности, прошлых лет  
316 Ожог корневой шейки >3/4 окружности, прошлых лет

Коды признаков повреждения насаждений  
102 Усыхание от 1/4 до 1/2 ветвей в кроне, свежее  
104 Усыхание >3/4 ветвей в кроне, свежее

ССР Сплошная санитарная рубка  
ВСП Выборочная санитарная рубка

Коды видов санитарно-оздоровительных мероприятий  
УНД Уборка неликвидной древесины

Показатели, несоответствующие таксационному описанию, отмечаются «\*»  
Исполнитель работ по проведению лесопатологического обследования:

ФИО Воропаев Е.Ю.

Подпись

24.10.2017

Дата составления документа

Телефон 8 (3812) 37-76-79

ВРЕМЕННАЯ ПРОБНАЯ ПЛОЩАДЬ № 1

Субъект Российской Федерации Омская область  
Лесничество (лесопарк) Омское  
Участковое лесничество Петровское  
Урочище  
Квартал 137 Выдел 9 Лесопатологический выдел  
Площадь выдела, га 10,2 Площадь лесопатологического выдела  
Номер очага вредных организмов Размер пробной площади 0,2  
Таксационная характеристика:  
тип леса Рт состав 10Б возраст 60 бонитет 3  
полнота 0,7 запас на 1 га 120 возобновление нет  
Время и причина ослабления насаждения  
Устойчивый низовой пожар 4-10 летней давности средней интенсивности

Тип очага: эпизодический, хронический (подчеркнуть)  
Фаза развития очага: начальная, нарастания численности, собственно вспышка, кризис (подчеркнуть)  
Состояние лесного насаждения, намечаемые мероприятия  
Насаждение ослабленное  
нуждается в проведении выборочной санитарной рубки

Исполнитель работ по проведению лесопатологического обследования:


Исполнитель Воропаев Е.Ю.

Дата составления документа

24.10.2017

Подпись

Телефон 8 (3812) 37-76-79



# ВЕДОМОСТЬ ПЕРЕЧЕТА ДЕРЕВЬЕВ

Оборотная сторона

Порода: Б

Ступени толщины, см	Количество деревьев по категориям состояния, шт.																Всего деревьев по ступеням толщины	
	I	II	III	IV		V		VI			ветровал, бурелом			аварийные деревья			шт.	в том числе подлежат рубке, %
				НЗ	З	НЗ	З	НЗ	З	О	НЗ	З	О	НЗ	З	О		
1	2	3	4	5	6	7	8	9	10	11	12	13	14	15	16	17	18	19
8	1		2	1													4	25,0
12	2	2	2	6													12	50,0
16	4	5	9	5													23	21,7
20	12	9	10	7													38	18,4
24	8	1	6	2													17	11,8
28	2	2	5	1													10	10,0
32	1																1	0,0
36																		
40																		
44																		
48																		
52																		
56																		
60 и более																		
Итого, шт.	30	19	34	22	0	0	0	0	0	0	0	0	0	0	0	0	105	21,0
Запас, куб. м	7,5	4,0	7,9	3,7	0,0	0,0	0,0	0,0	0,0	0,0	0,0	0,0	0,0	0,0	0,0	0,0	23,13	16,1
Итого, %	32,5	17,4	34,0	16,1	0,0	0,0	0,0	0,0	0,0	0,0	0,0	0,0	0,0	0,0	0,0	0,0	100,0	16,1

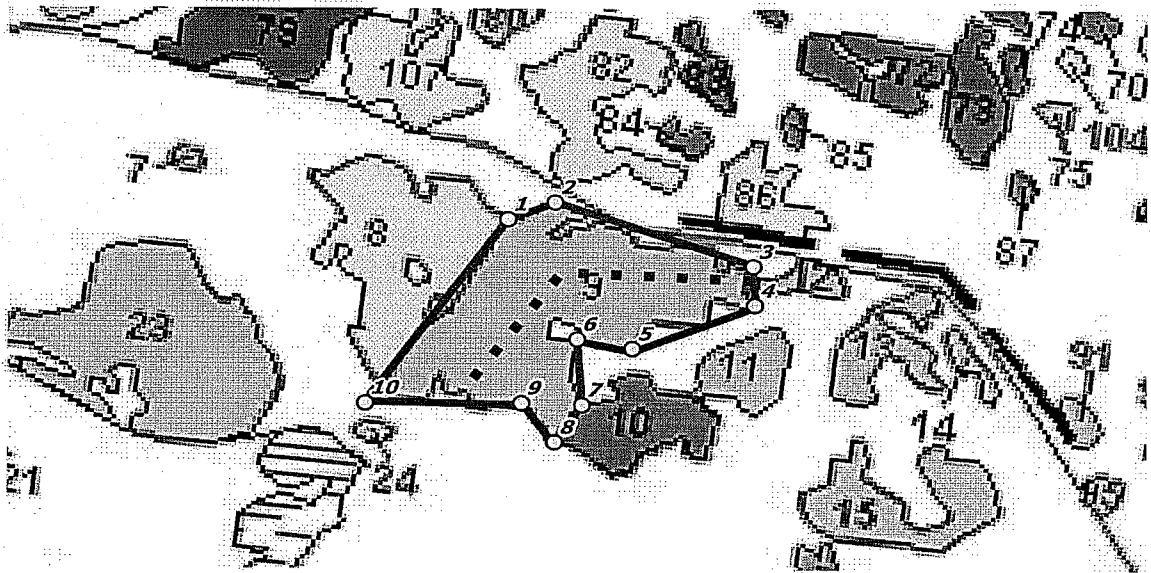
Порода:

Ступени толщины, см	Количество деревьев по категориям состояния, шт.																Всего деревьев по ступеням толщины	
	I	II	III	IV		V		VI			ветровал, бурелом			аварийные деревья			шт.	в том числе подлежат рубке, %
				НЗ	З	НЗ	З	НЗ	З	О	НЗ	З	О	НЗ	З	О		
1	2	3	4	5	6	7	8	9	10	11	12	13	14	15	16	17	18	19
8																		
12																		
16																		
20																		
24																		
28																		
32																		
36																		
40																		
44																		
48																		
52																		
56																		
60 и более																		
Итого, шт.																		
Запас, куб. м																		
Итого, %																		

Примечание: НЗ – незаселенное, З – заселенное стволовыми вредителями, О – оработанное вредителями

Абрис участка

М 1:10 000



№выщелка	Ленты (круговой площадки) перечёта				
	№ ленты (площадки)	длина, м	ширина, м	радиус, м	площадь, га
9	1	530	4		0,2

пп	Широта, °	Долгота, °	Линии	Румбы	Длина, м	пп	Широта, °	Долгота, °	Линии	Румбы	Длина, м
1	55.20018	73.6513	1-2	СВ 71°52'	72.1	6	55.19846	73.65328	6-7	ЮВ 19°45'	108.7
2	55.20051	73.65236	2-3	ЮВ 82°29'	323.9	7	55.19748	73.65359	7-8	ЮЗ 42°29'	76.1
3	55.19982	73.65724	3-4	ЮВ 22°14'	63.8	8	55.19688	73.65304	8-9	СЗ 55°27'	85.7
4	55.19924	73.65739	4-5	ЮЗ 72°43'	200	9	55.19742	73.65214	9-10	ЮЗ 86°10'	240.2
5	55.1984	73.65463	5-6	ЮЗ 89°20'	92.7	10	55.19719	73.64848	10-1	СВ 43°48'	379.3


Условные обозначения:

○ Угловые точки    ■ ■ Лента перечёта    □ Границы участка

Исполнитель работ по проведению лесопатологического обследования:

ФИО Воропаев Е.Ю.

Дата составления документа 24.10.2017

Подпись 

Телефон 8 (3812) 37-76-79