

УТВЕРЖДАЮ:

Должность первый заместитель начальника  
Главного управления лесного хозяйства Омской области  
Ф.И.О. Шарапова О.Н.  
Дата 20.10.2017г

Акт  
лесопатологического обследования № 258

лесных насаждений Омского лесничества (лесопарка)  
Омской области (субъект Российской Федерации)

Способ лесопатологического обследования:

1. Визуальный

2. Инструментальный

Место проведения

Участковое лесничество	Урочище (дача)	Квартал (кварталы)	Выдел (выделы)	Площадь, га
Петровское		119	62	0,4

Лесопатологическое обследование проведено на общей площади 0,4 га.

## 2. Инструментальное обследование лесного участка.

2.1. Фактическая таксационная характеристика лесного насаждения не соответствует таксационному описанию.

Причины несоответствия: Неоднородный по характеристикам выдел

Ведомость лесных участков с выявленными несоответствиями таксационным описаниям приведена в приложении 1 к Акту.

2.2. Состояние насаждений: **с нарушенной устойчивостью**

**с утраченной устойчивостью**

Причины повреждения:

Устойчивый низовой пожар 4-10 летней давности высокой интенсивности

Воздействия шквалистых и ураганных ветров прошлых лет, повлекшие слом стволов деревьев

Заселено (отработано) стволовыми вредителями:

Вид вредителя	Порода	Встречаемость в насаждении (% заселенных (отработанных) деревьев)	Степень заселения (слабая, средняя, сильная) по насаждению
1	2	3	4

Повреждено огнем:

Порода	Вид пожара	Состояние корневых лап		Состояние корневой шейки		Подсушивание луба	
		% поврежденных огнем корней	% деревьев с данным повреждением	корневой шейки по окружности (1/4, 2/4, 3/4, >3/4)	% деревьев с данным повреждением	по окружности (1/4, 2/4, 3/4, >3/4)	% деревьев с данным повреждением
Б	Устойчивый низовой пожар 4-10 летней давности высокой интенсивности					более 3/4	80
						менее 3/4	2
ОС	Устойчивый низовой пожар 4-10 летней давности высокой интенсивности					более 3/4	100

Поражено болезнями:

Вид болезни	Порода	Встречаемость в насаждении (% зараженных деревьев)	Степень заражения по насаждению (слабая, средняя, сильная)

2.3. Выборке подлежит 100 % деревьев,

в том числе:

ослабленных	2 %	(причины назначения)
сильно ослабленных	84 %	(причины назначения)
усыхающих	0 %	(причины назначения)
свежего сухостоя	0 %;	
свежего ветровала	0 %;	
свежего бурелома	0 %;	
старого ветровала	0 %;	
старого бурелома	14 %;	
старого сухостоя	0 %;	
аварийных	0 %.	

2.4. Полнота насаждения после уборки деревьев, подлежащих рубке, составит 0,0.  
Критическая полнота для данной категории насаждений составляет 0,3.

### ЗАКЛЮЧЕНИЕ

С целью предотвращения негативных процессов или снижения ущерба от их воздействия назначено:

Участковое лесничество	Урочище (дача)	Квартал	Выдел	Площадь выдела, га	Вид мероприятия	Площадь мероприятия, га	Порода	Запас на выдел, куб.м	Крайние сроки проведения
Петровское		119	62	0,4	ССР	0,4	Б	34	2019
							ОС	10	

Ведомость перечета деревьев, назначенных в рубку, и абрис лесного участка прилагаются (приложение 2 и 3 к Акту).

Меры по обеспечению возобновления:

Создание лесных культур хозяйственно-ценных пород в течение двух лет после рубки в соответствии с проектом лесовосстановления

Мероприятия, необходимые для предупреждения заражения или повреждения смежных насаждений:

Сжигание, мульчирование или вывоз порубочных остатков и захламленности в места переработки древесины

Включение смежных насаждений в план ЛПО визуальным способом

Сведения для расчета степени повреждения:

год образования старого сухостоя не позднее 2015 года

основная причина повреждения древесины

Устойчивый низовой пожар 4-10 летней давности высокой интенсивности

Дата проведения обследований 13.07.2017

Исполнитель работ по проведению лесопатологического обследования

ФИО Грищенко В.В.

Подпись 

\* Раздел включается в акт в случае проведения лесопатологического обследования инструментальным способом

Ведомость лесных участков с выявленными несоответствиями таксационным описаниям

Источник данных	Год проведения лесосурьейства	Номер квартала	Номер выдела	Площадь выдела, га	Целевое назначение лесов	Категория защитных лесов	Номер лесопатологического выдела	Площадь лесопатологического выдела, га	Таксационная характеристика										Заложено пробных площадей				
									состав	порода	возраст, лет	средняя высота, м	средний диаметр, см	тип леса	тип условий	местопроизрастания	полнота	бонитет	запас, куб.м/га	количество, шт.	общая площадь, га		
ТО	2009	119	62	0,4	Защитные	Зеленые зоны			10Б	Б	60	17	20	Рт					0,6	3	110	1	0,4
Ф		119	62	0,4	Защитные	Зеленые зоны			8Б20С	Б	60	17	24	Рт					0,6	3	110		
										ОС	55	17	20										


Примечание:

ТО - таксационные описания

Ф - фактическая характеристика лесного насаждения

Исполнитель работ по проведению лесопатологического обследования:

ФИО Грищенко В.В.



Подпись



ВРЕМЕННАЯ ПРОБНАЯ ПЛОЩАДЬ № 1

Субъект Российской Федерации Омская область  
Лесничество (лесопарк) Омское  
Участковое лесничество Петровское  
Урочище  
Квартал 119 Выдел 62 Лесопатологический выдел  
Площадь выдела, га 0,4 Площадь лесопатологического выдела  
Номер очага вредных организмов Размер пробной площади 0,4  
Таксационная характеристика:  
тип леса Рт состав 8Б2ОС возраст 60 бонитет 3  
полнота 0,6 запас на 1 га 110 возобновление нет

Время и причина ослабления насаждения

Устойчивый низовой пожар 4-10 летней давности высокой интенсивности

Воздействия шквалистых и ураганных ветров прошлых лет, повлекшие слом стволов деревьев

Тип очага: эпизодический, хронический (подчеркнуть)

Фаза развития очага: начальная, нарастания численности, собственно вспышка, кризис (подчеркнуть)

Состояние лесного насаждения, намечаемые мероприятия

Насаждение сильно ослабленное

нуждается в проведении сплошной санитарной рубки

Исполнитель работ по проведению лесопатологического обследования:


Исполнитель Грищенко В.В.

Дата составления документа

24.10.2017

Подпись

Телефон

  
8 (3812) 37-76-79

# ВЕДОМОСТЬ ПЕРЕЧЕТА ДЕРЕВЬЕВ

Оборотная сторона

Порода: Б

Ступени толщины, см	Количество деревьев по категориям состояния, шт.																Всего деревьев по супням толщины	
	I	II	III	IV		V		VI			ветровал, бурелом			аварийные деревья			шт.	в том числе подлежат рубке, %
				НЗ	З	НЗ	З	НЗ	З	О	НЗ	З	О	НЗ	З	О		
1	2	3	4	5	6	7	8	9	10	11	12	13	14	15	16	17	18	19
8		2	7														9	100,0
12			2														2	100,0
16		1	5								2						8	100,0
20		2	6								6						14	100,0
24			14								12						26	100,0
28			10								1						11	100,0
32			7														7	100,0
36			7														7	100,0
40			2														2	100,0
44																		
48																		
52			1														1	100,0
56			1														1	100,0
60 и более																		
Итого, шт.	0	5	62	0	0	0	0	0	0	0	21	0	0	0	0	0	88	100,0
Запас, куб. м	0,0	0,6	27,2	0,0	0,0	0,0	0,0	0,0	0,0	0,0	6,0	0,0	0,0	0,0	0,0	0,0	33,83	100,0
Итого, %	0,0	1,8	80,4	0,0	0,0	0,0	0,0	0,0	0,0	0,0	17,8	0,0	0,0	0,0	0,0	0,0	100,0	100,0

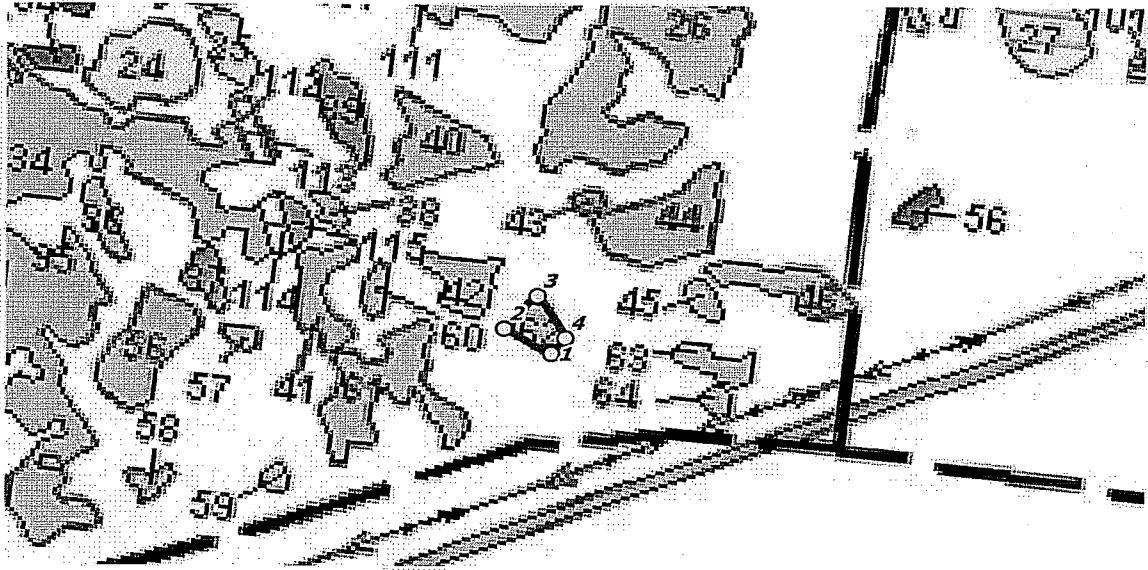
Порода: Ос

Ступени толщины, см	Количество деревьев по категориям состояния, шт.																Всего деревьев по супням толщины	
	I	II	III	IV		V		VI			ветровал, бурелом			аварийные деревья			шт.	в том числе подлежат рубке, %
				НЗ	З	НЗ	З	НЗ	З	О	НЗ	З	О	НЗ	З	О		
1	2	3	4	5	6	7	8	9	10	11	12	13	14	15	16	17	18	19
8																		
12			4														4	100,0
16			11														11	100,0
20			13														13	100,0
24			6														6	100,0
28			1														1	100,0
32			1														1	100,0
36																		
40																		
44																		
48																		
52																		
56																		
60 и более																		
Итого, шт.	0	0	36	0	0	0	0	0	0	0	0	0	0	0	0	0	36	100,0
Запас, куб. м	0,0	0,0	10,4	0,0	0,0	0,0	0,0	0,0	0,0	0,0	0,0	0,0	0,0	0,0	0,0	0,0	10,43	100,0
Итого, %	0,0	0,0	100,0	0,0	0,0	0,0	0,0	0,0	0,0	0,0	0,0	0,0	0,0	0,0	0,0	0,0	100,0	100,0

Примечание: НЗ – незаселенное, З – заселенное стволовыми вредителями, О – отработанное вредителями

Абрис участка

М 1:10 000



№ выдела	Ленты (круговой площадки) перечёта				
	№ ленты (площадки)	длина, м	ширина, м	радиус, м	площадь, га
62					

пп	Широта, °	Долгота, °	Линии	Румбы	Длина, м
1	55.23146	73.62493	1-2	СЗ 74°57'	86.5
2	55.23177	73.62375	2-3	СВ 56°06'	72.8
3	55.23231	73.62444	3-4	ЮВ 52°32'	82.8
4	55.23172	73.62522	4-1	ЮЗ 51°21'	31.8

Условные обозначения:

- Угловые точки    ■ ■ Лента перечёта    □ Границы участка

Исполнитель работ по проведению лесопатологического обследования:

ФИО Грищенко В.В.

Дата составления документа

24.10.2017

Подпись

Телефон

8 (3812) 37-76-79