

УТВЕРЖДАЮ:

Первый заместитель начальника
Главного управления лесного хозяйства
Омской области


О.Н. Шарапова
Дата 12.10.2017 г.

Акт
лесопатологического обследования № 25

лесных насаждений Седельниковского лесничества (лесопарка)
Омской области
(субъект Российской Федерации)

Способ лесопатологического обследования: 1. Визуальный
2. Инструментальный

Место проведения

Участковое лесничество	Урочище (дача)	Квартал (кварталы)	Выдел (выделы)	Площадь, га
Седельниковское сельское	б.к. «Трудовое Знамя»	15	10	130,7

Лесопатологическое обследование проведено на общей площади 130,7 га.

1. Визуальное лесопатологическое обследование.*

Наземное

Дистанционное

1.1. На площади 130,7 га фактическая таксационная характеристика лесного насаждения соответствует (не соответствует) таксационному описанию (нужное подчеркнуть). Причины несоответствия _____

Список участков с выявленными несоответствиями приведен в приложении 1 к настоящему Акту.

1.2. Лесные насаждения с нарушенной и утраченной устойчивостью выявлены на площади _____ га:

Участковое лесничество	Урочище (дача)	Площадь, га		Причина ослабления (гибели)
		с нарушенной устойчивостью	с утраченной устойчивостью	
Итого				

Состояние обследованных лесных насаждений приведено в приложениях 1.1 – 1.4 к Акту в зависимости от метода проведения ЛПО.

1.3. В обследованных лесных участках прогнозируется:

Прогноз	Площадь, га
Ослабление лесных насаждений	
Усыхание лесных насаждений различной степени	
Развитие очагов вредных организмов	

1.4. Обнаружено загрязнение лесного участка отходами и выбросами: промышленными


бытовыми

Вид загрязнения	Размеры загрязнения			Объем, кубм	Площадь загрязнения, га
	длина, м	ширина, м	высота, м		

ЗАКЛЮЧЕНИЕ

Оценка текущего санитарного и лесопатологического состояния лесных насаждений, назначенные профилактические мероприятия по защите лесов, агитационные мероприятия:
наблюдение

Исполнитель работ по проведению лесопатологического обследования:

Ф.И.О. Грицук Д.А.Подпись 

* Раздел включается в акт, в случае проведения лесопатологического обследования визуальным способом.


Приложение 1.1
к акту лесопатологического обследования

Результаты проведения лесопатологического обследования лесных насаждений за сентябрь 20 17 г.
(месяц)

Субъект Российской Федерации Омская область Лесничество (лесопарк) Седельниковское
Участковое лесничество Седельниковское сельское Урочище (лесная дача) б.к. им. "Грудовое Знамя"

Номер квартала	Номер выдела	Площадь выдела, га	Целевое назначение лесов	Категория защитных лесов	Номер лесопатологического выдела	Площадь лесопатологического выдела, га	Таксационная характеристика лесного насаждения										Число деревьев на пробе, шт.	Распределение деревьев по категориям состояния, % от запаса										Признаки повреждения деревьев	Доля поврежденных деревьев, %	Причина ослабления, повреждения	Подлежит рубке, %	Назначенные мероприятия				
							состав	порода	возраст	средняя высота, м	средний диаметр, см	тип леса	полнота	бонитет	запас, куб. м/га	без признаков ослабления		ослабленные	сильно ослабленные	усыхающие	свежий сухостой	старый сухостой	свежий ветровал	старый ветровал	свежий бурелом	старый бурелом	аварийные деревья					вид	площадь, га			
1	2	10	экспл		10	130	30с2 Б30с 2Б	8	9	10	11	12	13	14	15	16	17	18	19	20	21	22	23	24	25	26	27	28	29	30	31	32	33	34	наблю денне	130

Показатели, не соответствующие таксационному описанию, отмечаются «*»
Исполнитель работ по проведению лесопатологического обследования

Ф.И.О. Грицук Д.А. Подпись 

Дата составления документа 20.09.2017 г. Телефон 8 38164 21383

Ведомость перечета деревьев, назначенных в рубку

ВРЕМЕННАЯ ПРОБНАЯ ПЛОЩАДЬ № 25Субъект Российской Федерации Омская областьЛесничество (лесопарк) Седельниковское "Труд. Знамя". Квартал 15. Выдел 10Площадь 130,7 га, _____.Номер очага вредных организмов _____ . Размер пробной площади 6 га.

Таксационная характеристика:

тип леса РТ; состав 3Ос2Б3Ос2Б; возраст 65; бонитет 2;полнота 0,7; запас на га 130; возобновление _____.

Время и причина ослабления лесного насаждения:


Тип очага вредных организмов: эпизодический, хронический (подчеркнуть).

Фаза развития очага вредных организмов: начальная, нарастания численности, собственно вспышка, кризис (подчеркнуть).

Состояние лесного насаждения, намечаемые мероприятия:

наблюдение

Исполнитель работ по проведению лесопатологического обследования

Ф.И.О. Грицук Д.А. Подпись Дата составления документа 20.09.2017 г. Телефон (38164) 21 3 83

Оборотная сторона

ВЕДОМОСТЬ ПЕРЕЧЕТА ДЕРЕВЬЕВ

Порода: Осина

Ступени толщины см	Количество деревьев по категориям состояния, шт.																Всего деревьев по ступеням толщины	
	I	II	III	IV		V		VI			ветровал, бурелом			аварийные деревья			шт.	в том числе подлежат рубке, %
				НЗ	З	НЗ	З	НЗ	З	О	НЗ	З	О	НЗ	З	О		
1	2	3	4	5	6	7	8	9	10	11	12	13	14	15	16	17	18	19
12				4		2											6	
16				7		4											11	
20				8		4											12	
24				8		4											12	
28				4		4											8	
32				3		3											6	
36				3		1											4	
40				1													1	
Итого, %				38		22											60	

Порода: Береза


Ступени толщины см	Количество деревьев по категориям состояния, шт.																Всего деревьев по ступеням толщины	
	I	II	III	IV		V		VI			ветровал, бурелом			аварийные деревья			шт.	в том числе подлежат рубке, %
				НЗ	З	НЗ	З	НЗ	З	О	НЗ	З	О	НЗ	З	О		
1	2	3	4	5	6	7	8	9	10	11	12	13	14	15	16	17	18	19
16				2		1											3	
20				4		3											7	
24				7		5											12	
28				4		2											6	
32				3		2											5	
36				3		2											5	
40				1		1											2	
Итого, %				24		16											40	

Порода:

Ступени толщины см	Количество деревьев по категориям состояния, шт.																Всего деревьев по ступеням толщины	
	I	II	III	IV		V		VI			ветровал, бурелом			аварийные деревья			шт.	в том числе подлежат рубке, %
				НЗ	З	НЗ	З	НЗ	З	О	НЗ	З	О	НЗ	З	О		
1	2	3	4	5	6	7	8	9	10	11	12	13	14	15	16	17	18	19
12																	0	
16																	0	
20																	0	
24																	0	
28																	0	
32																	0	
36																	0	
40																	0	
Итого, %				0		0											0	

Примечание: НЗ - незаселенное, З - заселенное, О - отработанное вредителями.

Абрис участка М 1:10000



№ выдела	Ленты (круговой площадки) перечета				
	№ ленты (площадки)	длина, м	ширина, м	радиус, м	площадь, га
10	1	300	200		6

Номера точек	Координаты	Румбы линий	Длина, м
A-1	N 56 54 700, E 75 04 103	СВ-23	412
1-2		СЗ-11	187
2-3		СВ-33	125
3-4		СЗ-40	525
4-5		СВ-8	900
5-6		СВ-40	450
6-7		ЮВ-68	312
7-8		ЮВ-39	450
8-9		ЮВ-16	375
9-10		ЮЗ-35	1000
10-1		ЮЗ-41	350

Условные обозначения:

Исполнитель работ по проведению лесопатологического обследования:

Ф.И.О. Грицук Д.А. Подпись 

Дата составления документа 20.09.2017 г. Телефон (38164) 21 3 83

Л-ВО: КОЛХОЗ "ТРУДОВОЕ ЗНАМЯ" КАТЕГОРИЯ ЛЕСОВ: СКОНДУАТ. НЕЗАКРЕПЛЕННЫЕ ЛЕСОСЫРЬЕВАЯ БАЗА:
 ЧИ В ЛОС- СОСТАВ В ЯЗЫК В В Д КГ Б ТИП П ЗАПАС ОЦЕНОЧНОСТИ К ЗАПАС НА ВЫДЕЛЕ В ДЕС. КБМ: X
 СЫЩАДЬ ПОДРОСТ РЫ Р Л Е О И И А М Р Ю И ЛЕСА О ЛЕСА В ДЕС КБМ Л. СУХОХОТРЕ- ЕД. ЗАХЛАМЛЕН: P
 * В: В ГОВЕЩАК ПОКРОВ ПОЧВА (С О О М А П В В И Т Ч Т С Т О Я Д И Н ДЕР О В Ш Д И К .
 Е Б Е Р Л А Г А РЕЛЬЕФ О С О Б Е Н Н О С Т И А Т А И Н С А Т Е У О Л М А М О Д Е Р О В Ш Д И К .
 А Г А О С О Б Е Н Н О С Т И А Т А И Н С А Т Е У О Л М А М О Д Е Р О В Ш Д И К .
 В Д Е Л А Т П Р И Р О Д Н А Г А В Д Е Л О С С Т . В Д Е Р О В Ш Д И К .
 ПОДРОСТ: НЕТ П Р И Р О Д Н А Г А В Д Е Л О С С Т . В Д Е Р О В Ш Д И К .
 СОСТАВ И ПОЛНОТА НЕРАВНОМЕРН. П Р И Р О Д Н А Г А В Д Е Л О С С Т . В Д Е Р О В Ш Д И К .

9 5,0 76300 1 13 5 30 13 14 3 2 04 5 25 17 8

10 130,7 3002530025 1 15 00 65 21 32 7 2 07 13 1699 509 3
 Б 00 60 20 32 4 340 3
 Б 00 20 9 8 510 2
 Б 25 10 10 340 2

ПОДРОСТ: НЕТ

11 4,9 3620045100 1 17 5 165 21 32 7 2 06 11 3554 1016 2

В Т.ч. 3,2
 II 1,7
 III 1,7

ПОДРОСТ: НЕТ

СОСТАВ И ПОЛНОТА НЕРАВНОМЕРН.

12 4,0 95100+5 1 14 5 30 14 14 3 2 05 7 3 7 3 6

В Т.ч. 0,4
 I 2,0
 II 2,0,6

19 6 4 7 2

4 3 1

3 6 1

80

00

14

14

3

2

05

7

3

7

3

6

1