

УТВЕРЖДАЮ:

Должность первый заместитель начальника
Главного управления лесного хозяйства Омской области
Ф.И.О. Шарапова О.Н.
Дата 11.10.2018 г.

**Акт
лесопатологического обследования № 224**

лесных насаждений Омского лесничества (лесопарка)
Омской области (субъект Российской Федерации)

Способ лесопатологического обследования:

1. Визуальный

2. Инструментальный

Место проведения

Участковое лесничество	Урочище (дача)	Квартал (кварталы)	Выдел (выделы)	Площадь, га
Петровское		55	5	3,6

Лесопатологическое обследование проведено на общей площади 3,6 га.

2. Инструментальное обследование лесного участка.

2.1. Фактическая таксационная характеристика лесного насаждения соответствует таксационному описанию.

Причины несоответствия:

Ведомость лесных участков с выявленными несоответствиями таксационным описаниям приведена в приложении 1 к Акту.

2.2. Состояние насаждений: с нарушенной устойчивостью
с утраченной устойчивостью

V

Причины повреждения: Устойчивый низовой пожар 4-10 летней давности средней интенсивности

Заселено (отработано) стволовыми вредителями:

Вид вредителя	Порода	Встречаемость в насаждении (% заселенных (отработанных) деревьев)	Степень заселения (слабая, средняя, сильная) по насаждению
1	2	3	4

Повреждено огнем:

Порода	Вид пожара	Состояние корневых лап		Состояние корневой шейки		Подсушивание луба	
		% поврежденных огнем корней	% деревьев с данным повреждением	корневой шейки по окружности (1/4, 2/4, 3/4, >3/4)	% деревьев с данным повреждением	по окружности (1/4, 2/4, 3/4, >3/4)	% деревьев с данным повреждением
Б	Устойчивый низовой пожар 4-10 летней давности средней интенсивности			более 3/4	15		
				менее 3/4	46		

Поражено болезнями:

Вид болезни	Порода	Встречаемость в насаждении (% зараженных деревьев)	Степень заражения по насаждению (слабая, средняя, сильная)

2.3. Выборке подлежит 15 % деревьев,
в том числе:

ослабленных	0 %	(причины назначения)
сильно ослабленных	15 %	(причины назначения)
усыхающих	0 %	(причины назначения)
свежего сухостоя	0 %;	
свежего ветровала	0 %;	
свежего бурелома	0 %;	
старого ветровала	0 %;	
старого бурелома	0 %;	
старого сухостоя	0 %;	
аварийных	0 %.	

повреждено огнем;

2.4. Полнота насаждения после уборки деревьев, подлежащих рубке, составит 0.6 .
Критическая полнота для данной категории насаждений составляет 0.3

ЗАКЛЮЧЕНИЕ

С целью предотвращения негативных процессов или снижения ущерба от их воздействия назначено:

Участковое лесничество	Урочище (дача)	Квартал	Выдел	Площадь выдела, га	Вид мероприятия	Площадь мероприятия, га	Порода	Запас на выдел, куб.м	Крайние сроки проведения
Петровское		55	5	3,6	ВСП	3,6	Б	81	2019

Ведомость перечета деревьев, назначенных в рубку, и абрис лесного участка прилагаются (приложение 2 и 3 к Акту).

Меры по обеспечению возобновления:
Не требуются

Мероприятия, необходимые для предупреждения заражения или повреждения смежных насаждений:
Сжигание, мульчирование или вывоз порубочных остатков и захламленности в места переработки древесины
Включение смежных насаждений в план ЛПО визуальным способом

Сведения для расчета степени повреждения:

год образования старого сухостоя

основная причина повреждения древесины


Устойчивый низовой пожар 4-10 летней давности средней интенсивности

Дата проведения обследований 09.08.2017

Исполнитель работ по проведению лесопатологического обследования

ФИО Воропаев Е.Ю.

Подпись



* Раздел включается в акт в случае проведения лесопатологического обследования инструментальным способом

Ведомость лесных участков с выявленными несоответствиями таксационным описаниям

Источник данных	ТО	Год проведения лесустройства	Номер квартала	Номер выдела	Площадь выдела, га	Целевое назначение лесов	Категория защитных лесов	Номер лесопатологического выдела	Площадь лесопатологического выдела, га	Таксационная характеристика										Заложено пробных площадей				
										состав	порода	возраст, лет	средняя высота, м	средний диаметр, см	тип леса	тип условий	местопроизрастания	полнота	бонитет	запас, куб.м/га	количество, шт.	общая площадь, га		
				5	3,6	Защитные	Зеленые зоны			10Б	Б	75	19	22	В		0,6	3	130	1	0,2			
	Ф	2017	55	5	3,6	Защитные	Зеленые зоны			10Б	Б	75	20	20	В		0,7	3	150					

Примечание:

ТО - таксационные описания

Ф - фактическая характеристика лесного насаждения

Исполнитель работ по проведению лесопатологического обследования:

ФИО Воропаев Е.Ю.

Подпись 

Результаты проведения лесопатологического обследования лесных насаждений за август 2017 г.
(месяц)

Субъект Российской Федерации Омская область
Участковое лесничество Петровское

Лесничество (лесопарк) Омское
Урочище (лесная дача)

1	2	3	4	5	6	7	Таксационная характеристика лесного насаждения								17	Распределение запаса насаждения по категориям состояния деревьев, %										29	30	31	32	Назначенные мероприятия				
							8	9	10	11	12	13	14	15		16	18	19	20	21	22	23	24	25	26					27	28	33	34	
Номер квартала	Номер выдела	Площадь выдела, га	Лесное назначение лесов	Категория защитных лесов	Номер лесопатологического выдела	Площадь лесопатологического выдела, га	состав	порода	возраст	средняя высота, м	средний диаметр, см	тип леса	полнота	бонитет	запас, куб. м/га	Число деревьев на пробе, шт.	без признаков ослабления	ослабленные	сильно ослабленные	усыхающие	свежий сухойстой	старый сухойстой	свежий ветровал	старый ветровал	свежий бурелом	старый бурелом	аварийные деревья	Признаки повреждения деревьев	Доля поврежденных деревьев, %	Причина ослабления, повреждения	Поджегит рубке, %	вид	площадь, га	
55	5	3,6	Защитные	Зеленые зоны			10Б	Б	75	20	20	В	0,7	3	150	106	39	46	15	0	0	0	0	0	0	0	0	29	30	31	32	33	34	
																												61	867	15,0	ВСП	3,6		

Коды причин повреждения насаждений

867 Устойчивый низовой пожар 4-10 летней давности средней интенсивности

Коды признаков повреждения насаждений

- 316 Ожог корневой шейки >3/4 окружности, прошлых лет
102 Усыхание от 1/4 до 1/2 ветвей в кроне, свежее
315 Ожог корневой шейки <3/4 окружности, прошлых лет
101 Усыхание <1/4 ветвей в кроне, свежее

Коды видов санитарно-оздоровительных мероприятий
УНД Уборка неликвидной древесины

ССР Сплошная санитарная рубка
ВСП Выборочная санитарная рубка

Показатели, несоответствующие таксационному описанию, отмечаются «*»
Исполнитель работ по проведению лесопатологического обследования:

ФИО Воропаев Е.Ю.

Дата составления документа

10.10.2017

Подпись



Телефон

8 (3812) 37-76-79

ВРЕМЕННАЯ ПРОБНАЯ ПЛОЩАДЬ № 1

Субъект Российской Федерации Омская область
Лесничество (лесопарк) Омское
Участковое лесничество Петровское
Урочище
Квартал 55 Выдел 5 Лесопатологический выдел
Площадь выдела, га 3,6 Площадь лесопатологического выдела
Номер очага вредных организмов Размер пробной площади 0,2
Таксационная характеристика:
тип леса В состав 10Б возраст 75 бонитет 3
полнота 0,7 запас на 1 га 150 возобновление нет

Время и причина ослабления насаждения
Устойчивый низовой пожар 4-10 летней давности средней интенсивности

Тип очага: эпизодический, хронический (подчеркнуть)
Фаза развития очага: начальная, нарастания численности, собственно вспышка, кризис (подчеркнуть)


Состояние лесного насаждения, намечаемые мероприятия

Насаждение ослабленное
нуждается в проведении выборочной санитарной рубки

Исполнитель работ по проведению лесопатологического обследования:

Исполнитель Воропаев Е.Ю.

Подпись



Дата составления документа

10.10.2017

Телефон

8 (3812) 37-76-79

ВЕДОМОСТЬ ПЕРЕЧЕТА ДЕРЕВЬЕВ

Порода: Б

Ступени толщины, см	Количество деревьев по категориям состояния, шт.																Всего деревьев по ступеням толщины	
	I	II	III	IV		V		VI			ветровал, бурелом			аварийные деревья			шт.	в том числе подлежат рубке, %
				НЗ	З	НЗ	З	НЗ	З	О	НЗ	З	О	НЗ	З	О		
1	2	3	4	5	6	7	8	9	10	11	12	13	14	15	16	17	18	19
8	3	2															5	0,0
12	2	5	3														10	30,0
16	9	10	5														24	20,8
20	12	15	8														35	22,9
24	9	10	3														22	13,6
28	5	4															9	0,0
32		1															1	0,0
36																		
40																		
44																		
48																		
52																		
56																		
60 и более																		
Итого, шт.	40	47	19	0	0	0	0	0	0	0	0	0	0	0	0	0	106	17,9
Запас, куб. м	11,6	13,3	4,4	0,0	0,0	0,0	0,0	0,0	0,0	0,0	0,0	0,0	0,0	0,0	0,0	0,0	29,33	15,1
Итого, %	39,4	45,5	15,1	0,0	0,0	0,0	0,0	0,0	0,0	0,0	0,0	0,0	0,0	0,0	0,0	0,0	100,0	15,1

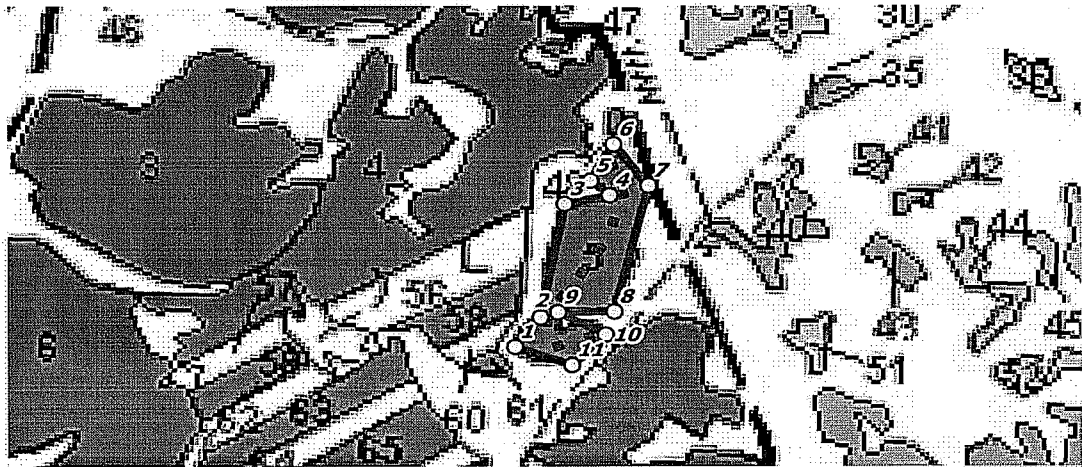
Порода: _____

Ступени толщины, см	Количество деревьев по категориям состояния, шт.																Всего деревьев по ступеням толщины	
	I	II	III	IV		V		VI			ветровал, бурелом			аварийные деревья			шт.	в том числе подлежат рубке, %
				НЗ	З	НЗ	З	НЗ	З	О	НЗ	З	О	НЗ	З	О		
1	2	3	4	5	6	7	8	9	10	11	12	13	14	15	16	17	18	19
8																		
12																		
16																		
20																		
24																		
28																		
32																		
36																		
40																		
44																		
48																		
52																		
56																		
60 и более																		
Итого, шт.																		
Запас, куб. м																		
Итого, %																		

Примечание: НЗ – незаселенное, З – заселенное стволовыми вредителями, О – отработанное вредителями

Абрис участка

М 1:10 000



№выдела	Ленты (круговой площадки) перечёта				
	№ ленты (площадки)	длина, м	ширина, м	радиус, м	площадь, га
5	1	390	5		0.2

п/п	Широта, °	Долгота, °	Линии	Румбы	Длина, м
1	55.32701	73.54405	1-2	СВ 45°37'	89.3
2	55.32772	73.54477	2-3	СВ 08°40'	157.5
3	55.32912	73.54499	3-4	СВ 83°38'	74.1
4	55.32925	73.54612	4-5	СЗ 63°48'	56.9
5	55.32959	73.54546	5-6	СВ 50°51'	73.4
6	55.33011	73.54609	6-7	ЮВ 57°40'	92.2
7	55.32951	73.54708	7-8	ЮЗ 17°11'	212.4
8	55.32762	73.54649	8-9	ЮЗ 80°29'	76.7
9	55.32743	73.54534	9-10	ЮВ 77°28'	66.4
10	55.32721	73.54633	10-11	ЮЗ 66°15'	85.5
11	55.32674	73.54526	11-1	СЗ 77°12'	81.5

Условные обозначения:

○ Угловые точки ■ ■ Лента перечёта □ Границы участка

Исполнитель работ по проведению лесопатологического обследования:

ФИО Воропаев Е.Ю.

Дата составления документа

10.10.2017

Подпись

Телефон

8 (3812) 37-76-79