

УТВЕРЖДАЮ:

Должность первый заместитель начальника  
Главного управления лесного хозяйства Омской области  
Ф.И.О. Шарапова О.Н. *Шарапова*  
Дата 29.09.2017

**Акт  
лесопатологического обследования № 192**

лесных насаждений Омского лесничества (лесопарка)  
Омской области (субъект Российской Федерации)

Способ лесопатологического обследования:

1. Визуальный

2. Инструментальный

Место проведения

Участковое лесничество	Урочище (дача)	Квартал (кварталы)	Выдел (выделы)	Площадь, га
Омское		2	36	0,2

Лесопатологическое обследование проведено на общей площади 0,2 га.



2.3. Выборке подлежит 100 % деревьев,

в том числе:

ослабленных	23 %	(причины назначения)	_____
сильно ослабленных	77 %	(причины назначения)	_____
усыхающих	0 %	(причины назначения)	_____
свежего сухостоя	0 %;		
свежего ветровала	0 %;		
свежего бурелома	0 %;		
старого ветровала	0 %;		
старого бурелома	0 %;		
старого сухостоя	0 %;		
аварийных	0 %.		

_____
_____
_____

2.4. Полнота насаждения после уборки деревьев, подлежащих рубке, составит  
Критическая полнота для данной категории насаждений составляет

0.0  
0.3

**ЗАКЛЮЧЕНИЕ**

С целью предотвращения негативных процессов или снижения ущерба от их воздействия назначено:

Участковое лесничество	Урочище (дача)	Квартал	Выдел	Площадь выдела, га	Вид мероприятия	Площадь мероприятия, га	Порода	Запас на выдел, куб.м	Крайние сроки проведения
Омское		2	36	0,2	ССР	0,2	Б	50,0	2018

Ведомость перечета деревьев, назначенных в рубку, и абрис лесного участка прилагаются (приложение 2 и 3 к Акту).

Меры по обеспечению возобновления:

Создание лесных культур хозяйственно-ценных пород в течение двух лет после рубки в соответствии с проектом лесовосстановления

Мероприятия, необходимые для предупреждения заражения или повреждения смежных насаждений:

Сжигание, мульчирование или вывоз порубочных остатков и захламленности в места переработки древесины  
Включение смежных насаждений в план ЛПО визуальным способом

Сведения для расчета степени повреждения:

год образования старого сухостоя

основная причина повреждения древесины


Устойчивый низовой пожар 4-10 летней давности высокой интенсивности

Дата проведения обследований 11.07.2017

Исполнитель работ по проведению лесопатологического обследования

ФИО Воропаев Е.Ю.

Подпись \_\_\_\_\_



\* Раздел включается в акт в случае проведения лесопатологического обследования инструментальным способом

**Ведомость лесных участков с выявленными несоответствиями таксационным описаниям**

Источник данных	Год проведения лесосурьейства	Номер квартала	Номер выдела	Площадь выдела, га	Целевое назначение лесов	Категория защитных лесов	Номер лесопатологического выдела	Площадь лесопатологического выдела, га	Таксационная характеристика										Заложено пробных площадей				
									состав	порода	возраст, лет	средняя высота, м	средний диаметр, см	тип леса	тип условий местопрорастания	полнота	бонитет	запас, куб.м/га	количество, шт.	общая площадь, га			
ТО	2009	2	36	0,2	Защитные	Зеленые зоны			10Б	Б	75	22	28	Рт		0,9	2	220	1	0,2			
Ф		2	36	0,2	Защитные	Зеленые зоны			10Б	Б	75	20	28	Рт	0,7	2	250						

Примечание:  
ТО - таксационные описания  
Ф - фактическая характеристика лесного насаждения

Исполнитель работ по проведению лесопатологического обследования:

ФИО Воропаев Е.Ю.

Подпись 

Результаты проведения лесопатологического обследования лесных насаждений за июль 2017 г.  
(месяц)

Субъект Российской Федерации Омская область  
Участковое лесничество Омское

Лесничество (лесопарк) Омское  
Урочище (лесная дача)

1	2	3	4	5	6	7	Таксационная характеристика лесного насаждения								17	Распределение запаса насаждения по категориям состояния деревьев, %										29	30	31	32	Назначенные мероприятия				
							8	9	10	11	12	13	14	15		16	18	19	20	21	22	23	24	25	26					27	28	33	34	
Номер квартала	Номер выдела	Площадь выдела, га	Целевое назначение лесов	Категория защитных лесов	Номер лесопатологического выдела	Площадь лесопатологического выдела, га	состав	порода	возраст	средняя высота, м	средний диаметр, см	тип леса	полнота	фонитет	запас, куб. м/га	Число деревьев на пробе, шт.	без признаков ослабления	ослабленные	ильно ослабленные	усыхающие	свежий сухостой	старый сухостой	свежий ветровал	старый ветровал	свежий дурелом	старый дурелом	аварийные деревья	Признаки повреждения деревьев	Доля поврежденных деревьев, %	Причина ослабления, повреждения	Подожжит рубке, %	вид	площадь, га	
2	36	0.2	Защитные	Зеленая зона	6	7	105	Б	75	20*	28	Рт	0.7*	2	250*	94	18	19	20	21	22	23	24	25	26	27	28	316,315,102,101	100	868	100,0	ССР	0.2	

868 Устойчивый низовой пожар 4-10 летней давности высокой интенсивности

316 Ожог корневой шейки >3/4 окружности, прошлых лет  
102 Усыхание от 1/4 до 1/2 ветвей в кроне, свежее

Коды признаков повреждения насаждений

315 Ожог корневой шейки <3/4 окружности, прошлых лет  
101 Усыхание <1/4 ветвей в кроне, свежее

ССР Сплошная санитарная рубка  
ВСР Выборочная санитарная рубка

Коды видов санитарно-оздоровительных мероприятий

УНД Уборка неликвидной древесины

Показатели, несоответствующие таксационному описанию, отмечаются «\*»  
Исполнитель работ по проведению лесопатологического обследования:

ФИО Воропаев Е.Ю.



Подпись

27.09.2017

Дата составления документа

Телефон 8 (3812) 37-76-79

ВРЕМЕННАЯ ПРОБНАЯ ПЛОЩАДЬ № 1


Субъект Российской Федерации Омская область  
Лесничество (лесопарк) Омское  
Участковое лесничество Омское  
Урочище  
Квартал 2 Выдел 36 Лесопатологический выдел  
Площадь выдела, га 0,2 Площадь лесопатологического выдела  
Номер очага вредных организмов Размер пробной площади 0,2  
Таксационная характеристика:  
тип леса Рт состав 10Б возраст 75 бонитет 2  
полнота 0,7 запас на 1 га 250 возобновление нет  
Время и причина ослабления насаждения  
Устойчивый низовой пожар 4-10 летней давности высокой интенсивности

Тип очага: эпизодический, хронический (подчеркнуть)  
Фаза развития очага: начальная, нарастания численности, собственно вспышка, кризис (подчеркнуть)  
Состояние лесного насаждения, намечаемые мероприятия  
Насаждение сильно ослабленное  
нуждается в проведении сплошной санитарной рубки

Исполнитель работ по проведению лесопатологического обследования:

Исполнитель Воропаев Е.Ю.

Подпись



Дата составления документа

27.09.2017

Телефон

8 (3812) 37-76-79

## ВЕДОМОСТЬ ПЕРЕЧЕТА ДЕРЕВЬЕВ

Порода: Б

Ступени толщины, см	Количество деревьев по категориям состояния, шт.																Всего деревьев по ступеням толщины		
	I	II	III	IV		V		VI			ветровал, бурелом			аварийные деревья			шт.	в том числе подлежат рубке, %	
				НЗ	З	НЗ	З	НЗ	З	О	НЗ	З	О	НЗ	З	О			
1	2	3	4	5	6	7	8	9	10	11	12	13	14	15	16	17	18	19	
8																			
12			1															1	100,0
16			5															5	100,0
20		2	13															15	86,7
24		5	15															20	75,0
28		4	17															21	81,0
32		4	16															20	80,0
36		2	5															7	71,4
40		1	1															2	50,0
44		1	2															3	66,7
48																			
52																			
56																			
60 и более																			
Итого, шт.	0	19	75	0	0	0	0	0	0	0	0	0	0	0	0	0	94	79,8	
Запас, куб. м	0,0	11,6	38,1	0,0	0,0	0,0	0,0	0,0	0,0	0,0	0,0	0,0	0,0	0,0	0,0	0,0	49,69	76,7	
Итого, %	0,0	23,3	76,7	0,0	0,0	0,0	0,0	0,0	0,0	0,0	0,0	0,0	0,0	0,0	0,0	0,0	100,0	76,7	

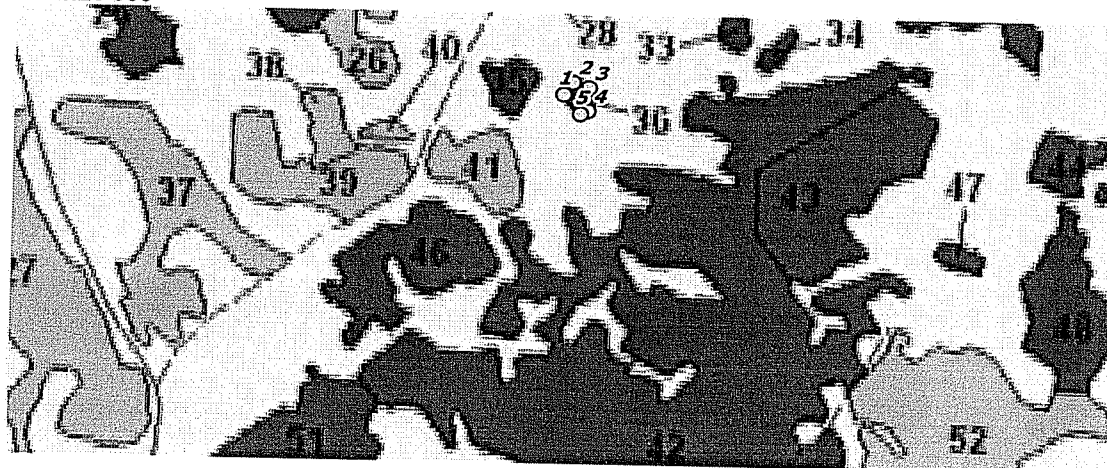
Порода: \_\_\_\_\_

Ступени толщины, см	Количество деревьев по категориям состояния, шт.																Всего деревьев по ступеням толщины		
	I	II	III	IV		V		VI			ветровал, бурелом			аварийные деревья			шт.	в том числе подлежат рубке, %	
				НЗ	З	НЗ	З	НЗ	З	О	НЗ	З	О	НЗ	З	О			
1	2	3	4	5	6	7	8	9	10	11	12	13	14	15	16	17	18	19	
8																			
12																			
16																			
20																			
24																			
28																			
32																			
36																			
40																			
44																			
48																			
52																			
56																			
60 и более																			
Итого, шт.																			
Запас, куб. м																			
Итого, %																			

Примечание: НЗ – незаселенное, З – заселенное стволовыми вредителями, О – оработанное вредителями

Абрис участка

М 1:10 000



№ выдела	Ленты (круговой площадки) перечёта				
	№ ленты (площадки)	длина, м	ширина, м	радиус, м	площадь, га
36					

п/п	Широта, °	Долгота, °	Линии	Румбы	Длина, м
1	55.21859	73.41406	1-2	СВ 47°58'	25
2	55.21879	73.41427	2-3	ЮВ 79°04'	27.7
3	55.21871	73.41468	3-4	ЮЗ 02°30'	39.6
4	55.21835	73.41467	4-5	ЮЗ 73°10'	12.7
5	55.2183	73.41449	5-1	СЗ 55°19'	43.1

Условные обозначения:

- Уповые точки    ■ ■ Лента перечёта    □ Границы участка

Исполнитель работ по проведению лесопатологического обследования:

ФИО Воропаев Е.Ю.

Дата составления документа

27.09.2017

Подпись

Телефон

8 (3812) 37-76-79